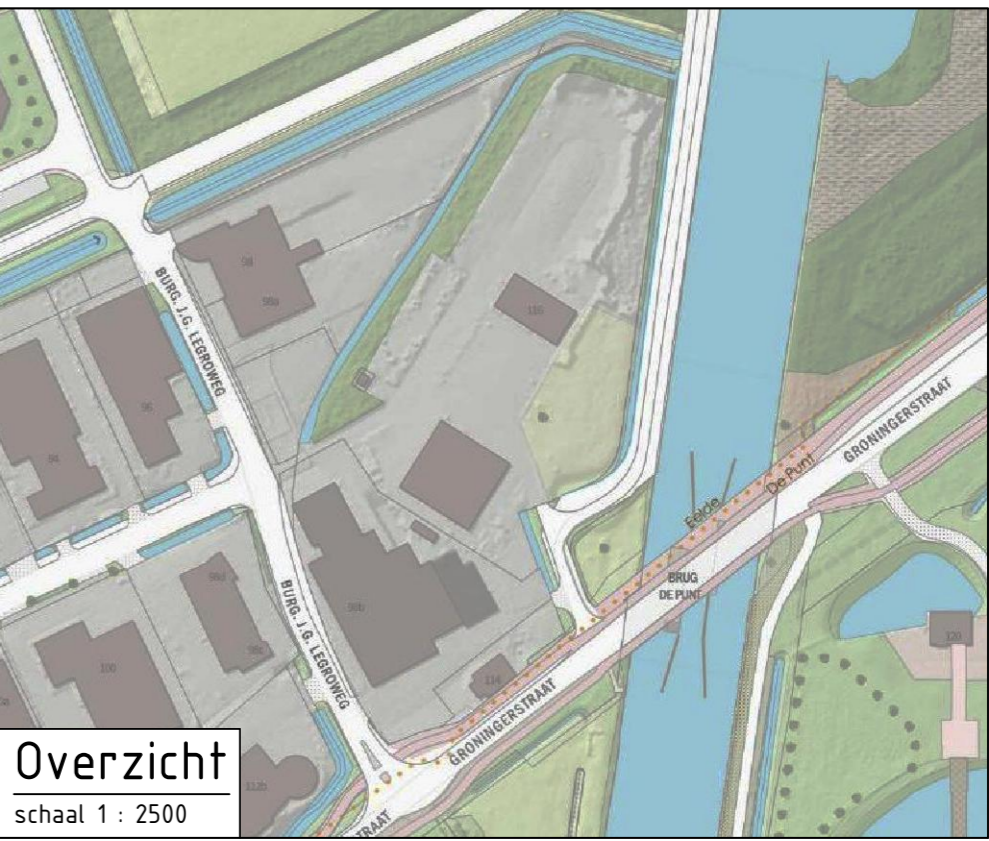
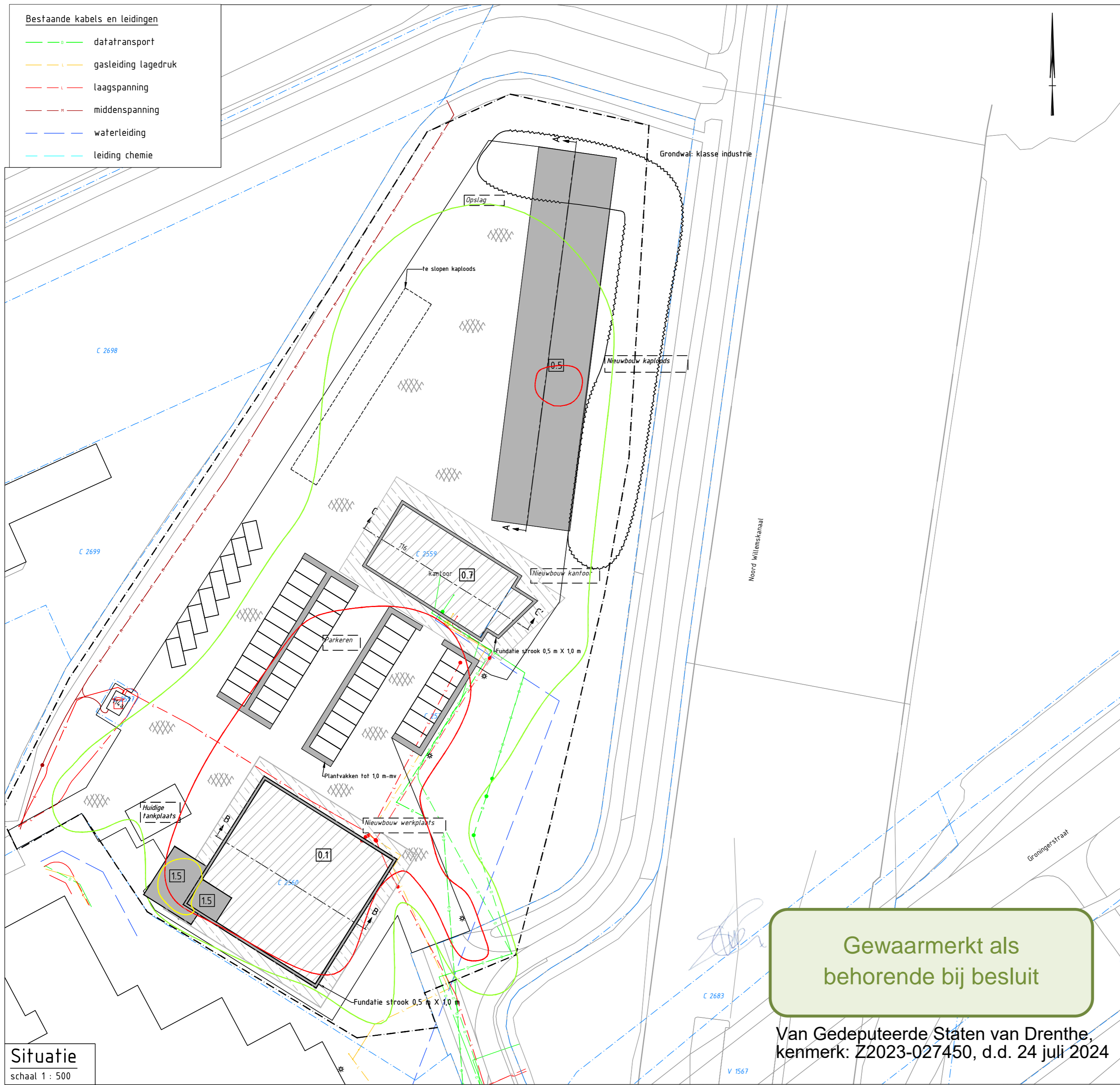


- Bestaande kabels en leidingen**
- datatransport
 - gasleiding lagedruk
 - laagspanning
 - middenspanning
 - waterleiding
 - leiding chemie



Overzicht
schaal 1 : 2500

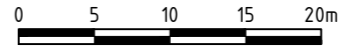
LEGENDA

- bestaande bebouwing
 - huisnummer
 - kadastrale grens
 - kadastraal nummer
 - ontgravingsvak
 - ophoging terrein (+0,2 m)
 - ontgravingsvak inpandig
 - verharding (duurzame afdeklaag)
 - ontgravingsdiepte in m-mv
 - doorsnede
 - saneringslocatie
- Verontreinigingssituatie (grond)**
- Interventiewaardecontour (PAK en MO)
 - Achtergrondwaardecontour (PAK en MO)
 - Chloride > 10.000 mg/kg

**Gewaarmerkt als
behorende bij besluit**

Van Gedeputeerde Staten van Drenthe,
kenmerk: Z2023-027450, d.d. 24 juli 2024

Situatie
schaal 1 : 500



2	AHu	JKn	Aanpassing contouren	09-07-2024	
1	AHu	JKn	KLIC toegevoegd	09-04-2024	
0	JKn	RV	Eerste uitgave	03-04-2024	
	Wjz.	Get.	Gec.	Omschrijving	Datum
Project:				Projectnummer: 21300380	
Saneringsplan Burg. J.G. Legroweg 116 te Eelde				Bijlage: 5A	
				Schaal: 1:500	
				Formaat: A2	

Zernikelaan 8
9351 VA LEEK
Postbus 136
9350 AC LEEK
0594 55 24 20
info@mug.nl
www.mug.nl

Oprachtgever:
SIGHT Landscaping b.v.

Onderdeel:
Overzicht van de saneringsmaatregelen

DEFINITIEF

