

LEGENDA

- Situatie**
- Bestaande situatie
 - Locatie dwarsprofiel
 - Bladgrens
 - Kadastrale grens
 - Aanbrengen opsluitband
 - Aanbrengen trottoirband
 - Aanbrengen hekwerk: kastanje palen met ursurgaas, circa 1,0m hoog
 - Werkgrens
 - Bestaand water
 - Bestaande wegen
 - Bestaande hoofdwegen
 - Bestaande bebouwing
 - Aanbrengen berm
 - Aanbrengen talud ophoging
 - Aslijn nieuw wegontwerp
 - Aanbrengen asfalt, kleur rood
 - Aanbrengen asfalt, kleur zwart
 - Parkerstrook
 - Inrit
 - Aanbrengen betontegels 300x300x80mm
 - Aanbrengen grasbetontegel
 - Aanbrengen traprede
 - Aanbrengen fietsgeul
 - Aanbrengen inritbanden
 - Aanbrengen keerwand
 - Talud inrit/entree, met verhouding
 - Entree perceel
 - Bestaande boom
 - Aanbrengen kunststof paal
 - Bestaande hoogte t.o.v. N.A.P.
 - Toekomstige hoogte t.o.v. N.A.P.
 - Verwijderen boom

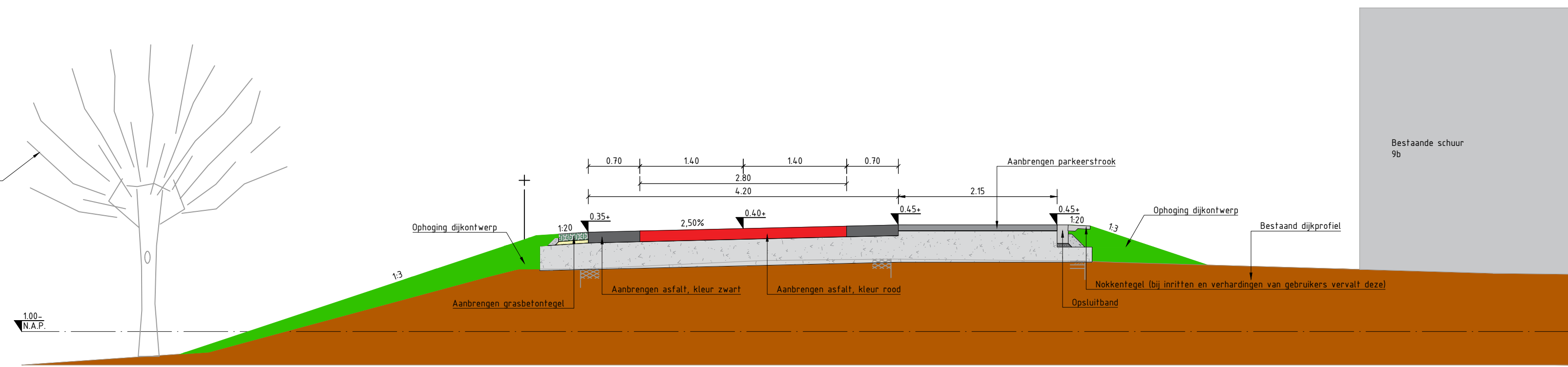
Opmerkingen:

- Maten in meters;
- Dimensies van materialen in millimeters;
- Hoogtematen in meters t.o.v. N.A.P.

0 100 200 300 400m

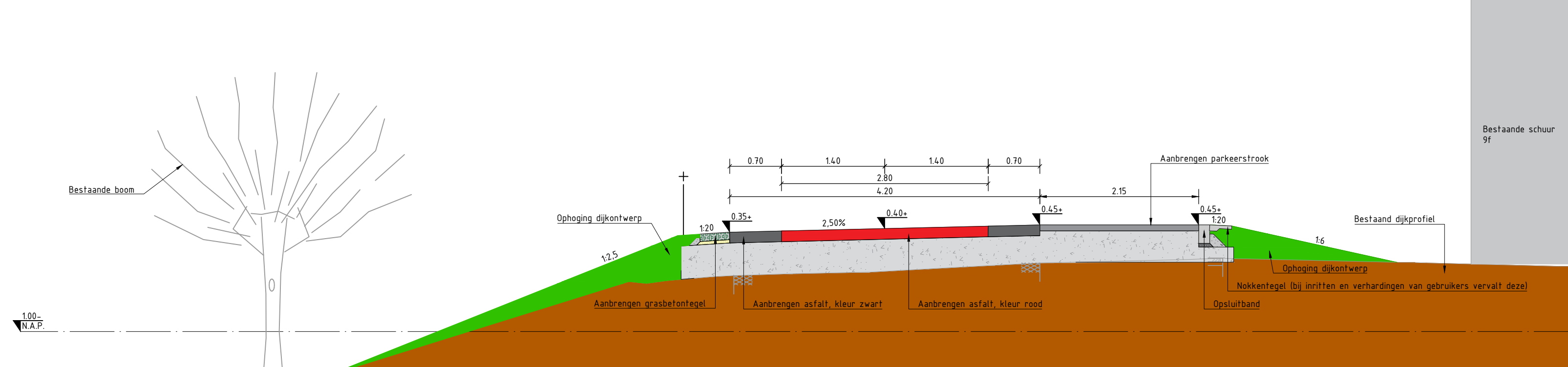
DWARSPROFIEL 9b

SCHAAL 1:50



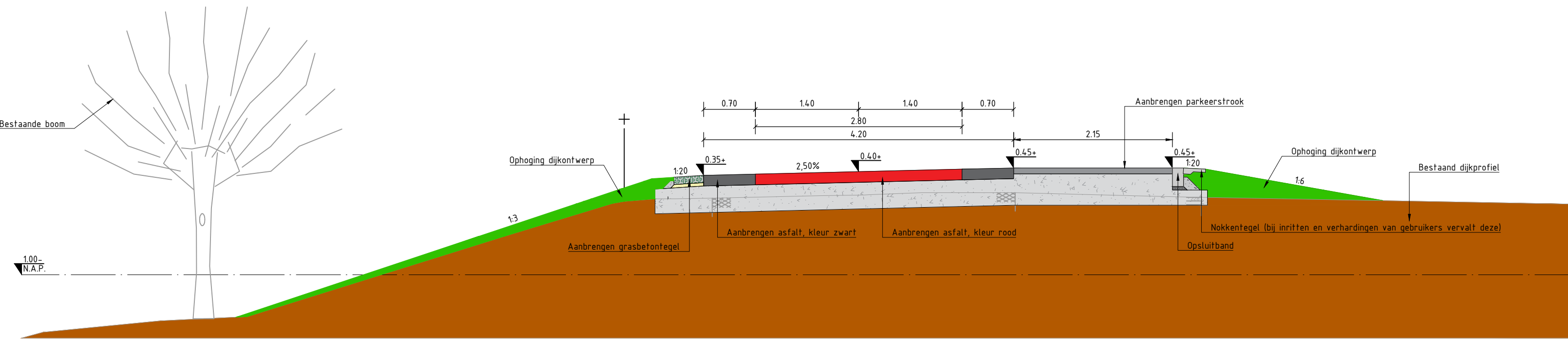
DWARSPROFIEL 9f

SCHAAL 1:50

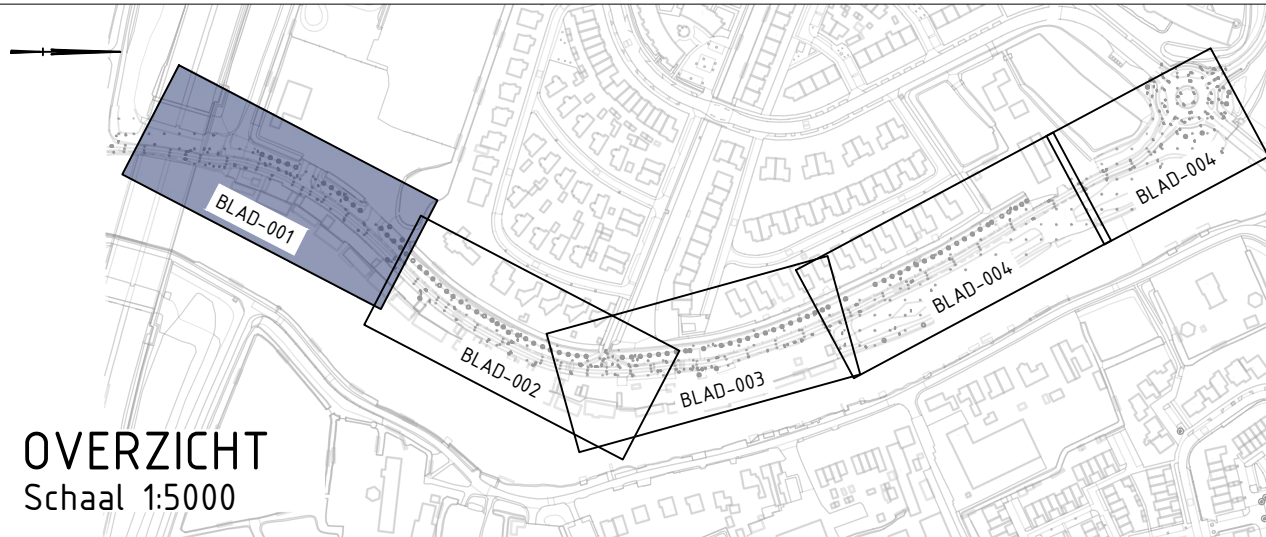


DWARSPROFIEL 9d

SCHAAL 1:50



Weginrichting indicatief weergegeven, definitief wegontwerp wordt vastgesteld door gemeente



OVERZICHT

Schaal 1:5000


2.0	-		18-06-2024	E. van Erp	E. van Mameren
1.0	-		13-10-2023	D. Blommers	E. van Mameren
Code	Omroeping		Datum	Gedraaid	Gecontroleerd
Gedraaid:	D. Blommers	Gecontroleerd:	E. van Mameren	Projectleider:	H. Zwart
				Datum:	18-06-2024
				Status:	Definitief
Onderschepper:	Waternet	Projectnummer:	074-22	Beleider:	AO
				Schaal:	1:200
				Tekening:	074-22-TE-VO
				Bladzijde:	001

Locatie: Rondehoep Oost te Ouderkerk aan de Amstel
Project: Dijkverbetering Rondehoep Oost, fase 1

Onderwerp: Toekomstige situatie
Soort tek.: Plantekening

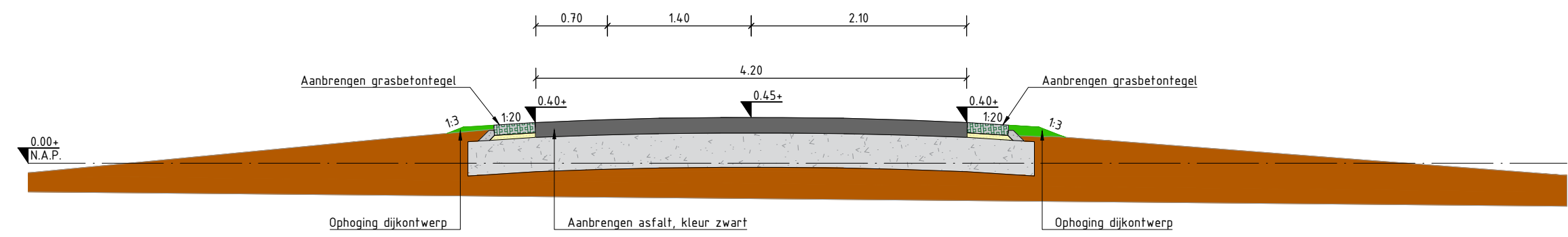
Sector TOP

Techniek/Civiele Techniek & Bouwkunde



Korte Ouderkerkerdijk 7
1096 AC Amsterdam
tel. 020-620-0204

KW-ONTWERP



DWARSPROFIEL 10
SCHAAL 1 : 50

LEGENDA

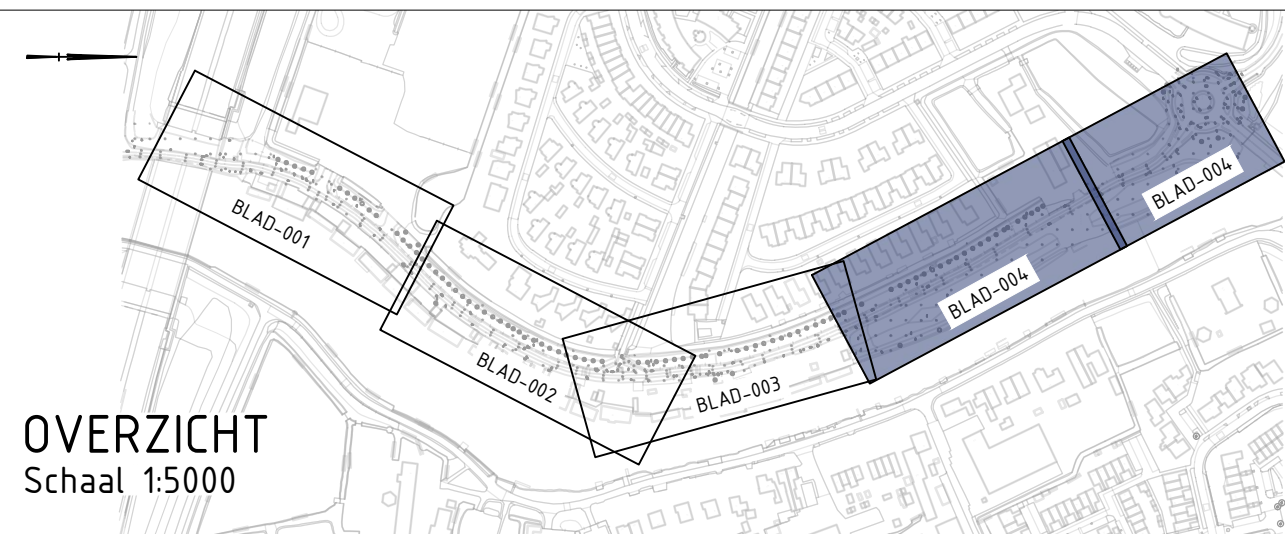
- Situatie**
- Bestaande situatie
 - Locatie dwarsprofiel
 - Bladgrens
 - Kadastrale grens
 - Aanbrengen opsluitband
 - Aanbrengen trottoirband
 - Aanbrengen hekwerk: kastanje palen met ursusgaas, circa 1,0m hoog
 - Werkgrens
 - Bestaand water
 - Bestaande wegen
 - Bestaande hoofdwegen
 - Bestaande bebouwing
 - Aanbrengen berm
 - Aanbrengen talud ophoging
 - Aslijn nieuw wegontwerp
 - Aanbrengen asfalt, kleur rood
 - Aanbrengen asfalt, kleur zwart
 - Parkeerstrook
 - Irri
 - Aanbrengen betontegels: 300x300x80mm
 - Aanbrengen grasbetontegels
 - Aanbrengen traprede
 - Aanbrengen fietsgeul
 - Aanbrengen irribanden
 - Aanbrengen keerwand
 - Talud irri/entree, met verhouding
 - Entree perceel
 - Bestaande boom
 - Aanbrengen kunststof paal
 - Bestaande hoogte t.o.v. N.A.P.
 - Toekomstige hoogte t.o.v. N.A.P.
 - Verwijderen boom

Opmerkingen:

- Maten in meters,
- Dimensies van materialen in millimeters,
- Hoogtematen in meters t.o.v. NAP

0 100 200 300 400m

Weginrichting indicatief weergegeven, definitief wegontwerp wordt vastgesteld door gemeente



2.0	-	18-06-2024	E. van Erp	E. van Maneren
1.0	-	13-10-2023	D. Blommers	E. van Maneren
Code	Omrochtying	Datum	Gehand	Status
Gepland:	Gecontroleerd	Proefrijden	18-06-2024	Definitief
D. Blommers	E. van Maneren	H. Zwart		
Onderschrijver	Projectnummer	Beleider	Schaal	Tekening
Waternet	074-22	AO	1:200	074-22-TE-VO 004
Locatie: Rondehoep Oost te Ouderkerk aan de Amstel				
Project: Dijkverbetering Rondehoep Oost, fase 1				
Onderwerp: Toekomstige situatie				
Soort tek.: Plantekening				
Sector TOP Techniek/Civiele Techniek & Bouwkunde				
Korte Ouderkerkerdijk 7 1096 AC Amsterdam tel. 020-625-0254				
 waternet waterschap amstel gooi en vecht gemeente amsterdam				