

# Projectberekening

Dit document geeft een overzicht van de invoer en rekenresultaten van een Projectberekening met AERIUS Calculator. De berekening is uitgevoerd binnen stikstofgevoelige Natura 2000-gebieden, op rekenpunten die overlappen met habitattypen en/of leefgebieden die aangewezen zijn in het kader van de Wet natuurbescherming, gekoppeld aan een aangewezen soort, of nog onbekend maar mogelijk wel relevant, en waar tevens sprake is van een overbelaste of bijna overbelaste situatie voor stikstof.



- [Overzicht](#)
- [Samenvatting situaties](#)
- [Resultaten](#)
- [Detailgegevens per emissiebron](#)

*Deze PDF is een digitaal bestand dat weer in te lezen is in AERIUS. Meer toelichting over deze PDF kunt u vinden in een bijbehorende leeswijzer. Deze leeswijzer en overige documentatie is te raadplegen via:  
[www.aerius.nl/handleidingen-en-leeswijzers](http://www.aerius.nl/handleidingen-en-leeswijzers)*



### Contactgegevens

Rechtspersoon  
Inrichtingslocatie

Kuiper & Burger  
Klinkhamer 7,  
1671 NH Medemblik

### Activiteit

Omschrijving  
Toelichting

GP Groot Medemblik  
Berekening stikstofdepositie aan te vragen situatie 2024

### Berekening

AERIUS kenmerk  
Datum berekening  
Rekenconfiguratie

RZ5m7pykd6rG  
06 oktober 2023, 08:56  
Wnb-rekengrid

### Totale emissie

Situatie 1 - Beoogd

Rekenjaar	Emissie NH <sub>3</sub>	Emissie NO <sub>x</sub>
2024	1,6 kg/j	182,4 kg/j




### Resultaten

Situatie 1 - Beoogd  
Gekarteerd oppervlak met toename (ha)  
Gekarteerd oppervlak met afname (ha)  
Grootste toename  
Grootste afname

Hoogste bijdrage	Hexagon	Gebied
-		
-		
-		
-		
-		








## Situatie 1 (Beoogd), rekenjaar 2024

## Emissiebronnen

	Emissie NH <sub>3</sub>	Emissie NO <sub>x</sub>
 Mobiele werktuigen   Bouw, Industrie en Delfstoffenwinning   Materieel	37,5 g/j	79,0 kg/j
 Anders...   Anders...   CV-installatie	-	10,0 kg/j
 Verkeersnetwerk	1,5 kg/j	93,4 kg/j

Hoogste af- en toename op (bijna) overbelaste stikstofgevoelige Natura 2000 gebieden.



- |   |  |
|---|--|
|  Habitatrictlijn                 |  Grootste toename (projectberekening)             |
|  Vogelrichtlijn                  |  Grootste afname (projectberekening)              |
|  Vogelrichtlijn, Habitatrictlijn |  Hoogste totaal (achtergrond + projectberekening) |
|  Niet bepaald                    |  |

De letters bij de bronlabels op de kaart geven bij welke type situaties de bronnen horen: beoogde situatie (B), referentiesituatie (R) en/of salderingsituatie (S).

## Resultaten stikstofgevoelige Natura 2000 gebieden situatie "Situatie 1" (Beoogd) incl. saldering e/o referentie

	Berekend (ha gekarteerd)	Hoogste totale depositie (mol N/ha/jr)	Met toename (ha gekarteerd)	Grootste toename (mol N/ha/jr)	Met afname (ha gekarteerd)	Grootste afname (mol N/ha/jr)
Totaal	-	-	-	-	-	-

## Situatie 1, Rekenjaar 2024

**1** Mobiele werktuigen | Bouw, Industrie en Delfstoffenwinning

Naam	Materieel	NO <sub>x</sub>	79,0 kg/j
Locatie	X:134996,9 Y:530812,04	NH <sub>3</sub>	37,5 g/j
Oppervlakte	0,26 ha		

Naam	Stageklasse	Brandstof- verbruik	Draaiuren	AdBlue verbruik	Stof	Emissie
Materieel	Stage-IIIA, 2006-2010, 75-560 kW, diesel, SCR: nee	5000 l/j	800 u/j		NO <sub>x</sub>	79,0 kg/j
					NH <sub>3</sub>	37,5 g/j

**2** Wegverkeer | Weg

Naam	Verkeersaantrekkende werking	Links	Rechts	NO <sub>x</sub>	59,8 kg/j
Locatie	X:135112,97 Y:530725,31	Type scherm	-	-	NO <sub>2</sub> 17,3 kg/j
Lengte	253,86 m	Hoogte	-	-	NH <sub>3</sub> 1,1 kg/j
Wegtype	Binnen bebouwde kom (doorstromend)	Afstand tot de weg	-	-	
Rijrichting	Beide richtingen				
Tunnelfactor	1				
Type hoogteligging	Normaal				
Weghoogte t.o.v. maaiveld	0 m				

Verkeer	Max. snelheid	Aantal voertuigbewegingen	In file
Licht verkeer	Voorgeschreven factoren	56,0 /etmaal	0,0 %
Middelzwaar vrachtverkeer	Voorgeschreven factoren	0,0 /etmaal	0,0 %
Zwaar vrachtverkeer	Voorgeschreven factoren	156,0 /etmaal	0,0 %
Busverkeer	Voorgeschreven factoren	0,0 /etmaal	0,0 %

**3** Wegverkeer | Weg

Naam	Verkeer binnen inrichting	Links	Rechts	NO <sub>x</sub>	33,7 kg/j
Locatie	X:135009,57 Y:530813,37	Type scherm	-	-	NO <sub>2</sub> 9,0 kg/j
Lengte	85,59 m	Hoogte	-	-	NH <sub>3</sub> 0,4 kg/j
Wegtype	Binnen bebouwde kom (doorstromend)	Afstand tot de weg	-	-	
Rijrichting	Beide richtingen				
Tunnelfactor	1				
Type hoogteligging	Normaal				
Weghoogte t.o.v. maaiveld	0 m				

Verkeer	Max. snelheid	Aantal voertuigbewegingen	In file
Licht verkeer	Voorgeschreven factoren	56,0 /etmaal	100,0 %
Middelzwaar vrachtverkeer	Voorgeschreven factoren	0,0 /etmaal	0,0 %
Zwaar vrachtverkeer	Voorgeschreven factoren	156,0 /etmaal	100,0 %
Busverkeer	Voorgeschreven factoren	0,0 /etmaal	0,0 %

**4** Anders... | Anders...

Naam	CV-installatie	Uittreedhoogte	7,0 m	NO <sub>x</sub>	10,0 kg/j
Locatie	X:135050,94 Y:530812,83	Warmteinhoud	<u>0,000 MW</u>		
Wijze van ventilatie	Niet geforceerd				
Temporele variatie	Verwarming van Ruimten				



### **Disclaimer**

Hoewel verstrekte gegevens kunnen dienen ter onderbouwing van een vergunningaanvraag, kunnen er geen rechten aan worden ontleend. De eigenaar van AERIUS aanvaardt geen aansprakelijkheid voor de inhoud van de door de gebruiker aangeboden informatie. Bovenstaande gegevens zijn enkel bruikbaar tot er een nieuwe versie van AERIUS beschikbaar is. AERIUS is een geregistreerd handelsmerk in Europa. Alle rechten die niet expliciet worden verleend, zijn voorbehouden.

### **Rekenbasis**

Deze berekening is tot stand gekomen op basis van

AERIUS versie 2023\_20231004\_fd8d865135

Database versie 2023\_fd8d865135\_calculator\_nl\_stable

Voor meer informatie over de gebruikte methodiek en data zie:

<https://www.aerius.nl/>