



QuickScan
Noorderlijke Spoorstraat 15,
Ede

Inhoud

1. Colofon
2. Samenvatting en advies
3. Inleiding
 - 3.1. Aanleiding
 - 3.2. Planlocatie
 - 3.3. Ontwikkelingen
4. Kader en methode
 - 4.1. Wettelijk kader
 - 4.2. Uitvoering
5. Gebiedsbescherming
 - 5.1. Natura-2000
 - 5.2. Natuurnetwerk Nederland
6. Soortbescherming
 - 6.1. Flora
 - 6.2. Fauna
 - 6.3. Houtopstanden
7. Verantwoording
8. Bijlage



1. Colofon

Onderzoek	QuickScan natuurtoets
Document	QS50459
Datum	19 Juni 2022
Locatie	Noordelijke Spoorstraat 15; Ede
Opdrachtgever	████████████████████
Opdrachtnemer	Inventarium flora en fauna
Ecoloog	P. Wiegel
Adres	Stakenbergweg 212 8075 RC Elspeet
Telefoon	06-12918775
Email	inventariumff@gmail.com
Internet	http://quickscanfloraenfauna.nl
KvK-nummer	64980960
BTW-identificatienr.	NL001643862B46
Rekeningnummer	NL93 KNAB 0256 8909 94



2. Samenvatting en advies

Uit de QuickScan is gebleken dat bij het uitvoeren van de geplande werkzaamheden de Wet Natuurbescherming niet wordt overtreden.

Gebiedsbescherming

Natura 2000

Gezien de aard van de werkzaamheden en de afstand ten opzichte van N2000 gebieden is nader onderzoek niet noodzakelijk.

Natuur Netwerk Nederland

Volgens de routekaart NNN is vastgesteld dat een verdere toetsing niet aan de orde is.

Stikstofberekening

Er hoeft geen Aeriusberekening te worden uitgevoerd.

Soortbescherming

Flora

Geen overtreding wet natuurbescherming.

Vleermuizen

Geen overtreding wet natuurbescherming.

Zoogdieren

Geen overtreding wet natuurbescherming.

Vogels

Geen overtreding wet natuurbescherming.

Houtopstanden

Er worden geen bomen gekapt, zoals bedoeld in het onderdeel houtopstanden binnen de wet Natuurbescherming.




Met de voorgenomen ontwikkelingen aan Noordelijke Spoorstraat [REDACTED] uit naam van

aan *Inventarium flora en fauna* gevraagd een QuickScan Wet Natuurbescherming uit te voeren t.b.v. het vergunning traject en inzicht te verschaffen of de geplande uit te voeren werkzaamheden conflicteren met de Wet Natuurbescherming. Voorliggend rapport geeft inzicht in het wettelijk kader, de gebruikte methodiek en de resultaten van het uitgevoerde onderzoek.

Het projectgebied betreft een loods op het terrein van de woning aan de Noordelijke Spoorstraat 15 te Ede.

Het terrein is verhard en het gebouw is opgetrokken uit metselwerk met een bitumen licht hellend dakbedekking. Het dak heeft een overstek en in het lage gedeelte is een nis. Het gebouw heeft geen holten, kieren, (open) stootvoegen.

Het achterterrein is ook bestraat e grenst aan de Haagbeuklaan. Op dit deel van het terrein is ook een aangebouwde vleugel/loods.



3.3 Ontwikkelingen en effecten

Initiatiefnemer is voornemens nieuwbouw te realiseren op het perceel. De beoogde ingrepen zijn permanent van karakter. Onderstaand volgt een korte opsomming van de ingrepen en effecten:

De ingreep bestaat uit de volgende werkzaamheden:

- Slopen loods
- Afvoeren sloopmateriaal
- Afgraven terrein.
- Het bebouwen van de planlocatie met de inrichting welke bij woningbouw verwacht kan worden.
- Aanleg tuin/bestrating naar nieuwe situatie.



Planlocatie en onderzoeksgebied



4. Kader en methode

4.1 Wettelijk kader

Voor het uitvoeren van ruimtelijke ontwikkelingen is o.a. Wet Natuurbescherming van kracht. Deze wetgeving vervangt de Flora- en faunawet, boswet en natuurbeschermingswet welke van kracht waren voor 1 januari 2017. In deze wet is de bescherming van gebieden, soorten en houtopstanden geregeld. In de toekomst zal deze wet worden opgenomen in de omgevingswet. Dit onderzoek beperkt zich tot de gebiedsbescherming en de soortenbescherming.

In deze Quickscan worden de verschillende onderdelen van de wet Natuurbescherming getoetst. Omdat een veldbezoek en bureau-onderzoek geen zekerheid geeft of de wet Natuurbescherming wordt overtreden, wordt de potentie van het object ingeschat voor wat betreft beschermde soorten. Indien het object potentie heeft, zal een aanvullend onderzoek vast moeten stellen of uit moeten sluiten of er beschermde soorten gebruik maken van de opstallen. Potentie-inschatting vindt plaats op basis van habitatkenmerken, habitatseisen en ervaring van de ecooloog.

Een goed voorbeeld is de kans op het waarnemen van vleermuizen tijdens het veldbezoek. De trekans is nogeneog nihil bij een dagbezoek. Indien een object (gebouw of boom) potentie heeft, door bijvoorbeeld open

stootvoegen, dan zal een nader onderzoek uit moeten wijzen of de beschermde soorten ook daadwerkelijk gebruik maakt van het object. En zo ja, welke functie heeft het object.

Voor diverse soorten zijn er vastgestelde protocollen waarin de optimale onderzoeksperiodes, weersomstandigheden en onderzoeksinspanning staan omschreven. Het bevoegd gezag toetst of de onderzoeken op de correcte wijze zijn uitgevoerd.

Vanuit de Provincie of omgevingsdiensten zijn er toezichthouders die ten alle tijden kunnen vragen naar de rapporten van de uitgevoerde onderzoeken. Tevens zijn zij bevoegd om op basis van eigen bevindingen het werk stil te leggen en/of een dwangsom op te leggen indien er gehandeld wordt in strijd met de wet Natuurbescherming.



Tabel 1

Wet natuurbescherming

Gebiedsbescherming

Artikelen 2.1 tot en met 2.12 van de Wet natuurbescherming regelen de bescherming van Natura2000- gebieden (Vogel- en Habitatrichtlijn gebieden). Voor Natura2000-gebieden zijn instandhoudingsdoelen opgesteld voor habitats, soorten, broedvogels en/ of niet-broedvogels. In artikel 2.7 verplicht de Wet natuurbescherming om vooraf te beoordelen of ingrepen / activiteiten in of in de nabijheid van Natura2000- gebieden significant negatieve effecten kunnen hebben op de voor deze gebieden aangewezen instandhoudingsdoelen. Mocht sprake zijn van (significant) negatieve effecten dan kan het aanvragen van vergunning bij bevoegd gezag (veelal de provincie waarbinnen de ingreep of activiteit plaatsvindt) aan de orde zijn.

Soortbescherming

Artikelen 3.1 tot en met 3.11 van de Wet natuurbescherming regelen de bescherming van soorten. De bescherming is opgedeeld in vijf categorieën met soorten:

- Vogels met jaar rond beschermde nesten;
- Overige vogels;
- Soorten van de Habitatrichtlijn (bijlage IV) en de Verdragen van Bern (bijlage II) en Bonn (bijlage I);
- Overige soorten die op nationaal niveau beschermd zijn en waarvoor provinciaal geen vrijstelling geldt;
- Overige soorten die op nationaal niveau beschermd zijn, maar waarvoor provinciaal wel een vrijstelling geldt.

Voor vogels geldt dat er twee categorieën zijn: de vogels met jaar rond beschermde nesten (o.o. Huismus, Gierzwaluw en Buizerd) en de overige broedvogels. Vogels met jaar rond beschermde nesten hebben een strikte beschermingsstatus binnen de Wet natuurbescherming. Van overige broedvogels zijn hun nesten alleen tijdens het broedseizoen beschermd zijn (periode van nestbouw, eileg, broeden en voeren van de jongen op het nest).

Voor soorten van de Habitatrichtlijn en de Verdragen van Bern en Bonn zijn in artikel 3.5 verboden vastgelegd (o.o. verboden om dieren te doden en voortplantings- of rustplaatsen te vernielen) en geldt een strikte beschermingsstatus. Soorten die op nationaal niveau beschermd zijn, kunnen ingedeeld worden in twee categorieën. Provincies mogen besluiten om bepaalde soorten vrij te stellen van bescherming in het kader van ruimtelijke ingrepen, beheer en onderhoud. In de meeste provincies geldt - onder andere voor ruimtelijke ontwikkelingen - een vrijstelling voor een selectie van zoogdieren en amfibieën. Voor de overige soorten gelden vergelijkbare verboden (zie artikel 3.10) als voor soorten van de Habitatrichtlijn en de Verdragen van Bern en Bonn en geldt eveneens een strikte beschermingsstatus.

Voor het overtreden van verbodsartikelen bij ruimtelijke ingrepen is het noodzakelijk om ontheffing aan te vragen bij bevoegd gezag (veelal de provincie waarbinnen de ingreep plaatsvindt). Voor het verkrijgen van een ontheffing dient een uitgebreide rapportage opgesteld te worden waarin o.o. wordt aangegeven hoe gezorgd wordt dat schade tot een minimum beperkt blijft en of compenserende maatregelen aan de orde zijn.



Vervolg tabel 1

Wet natuurbescherming

Bescherming houtopstanden

Een houtopstand bestaat uit een oppervlakte van 10 are of meer, of bestaat uit een beplanting van twintig bomen of meer in een rij, gerekend over het totaal aantal rijen.

Buiten de bescherming houtopstanden (artikel 4.2) vallen de

- Houtopstanden binnen door de gemeenteraad vastgestelde grenzen van de bebouwde kom houtopstanden,
- Houtopstanden op erven of in tuinen en fruitbomen en windschermen om boomgaarden,
- Naaldbomen bedoeld als kerstbomen en niet ouder dan twintig jaar en kweekgoed,
- Uit populieren of wilgen bestaande wegbeplantingen, beplantingen langs waterwegen en beplantingen langs landbouwgronden (enkele rij)
- Het dunnen van een houtopstand, populieren, wilgen, essen of elzen bestaande beplantingen die zijn bedoeld voor de productie van houtige biomassa en die:

- minimaal eens per tien jaar worden geoogst,
- bestaan uit ten minste tienduizend stoven per hectare per beplantingseenheid bestaande uit een aaneengesloten beplanting die niet wordt doorsneden door onbeplante stroken breder dan twee meter,
- zijn aangelegd na 1 januari 2013.

Volgens artikel 4.2 is het verboden een houtopstand geheel of gedeeltelijk te vellen zonder daar melding van te doen bij Gedeputeerde Staten. Dit geldt niet voor het periodiek vellen van griend- of hakhout. Binnen drie jaar moet het geveld deel weer zijn herplant. Vrijstellingen gelden er wanneer het vellen gebeurt middels een goedgekeurde gedragscode of de werkzaamheden voortvloeien uit instandhoudingsdoelstellingen voor Natura 2000-gebieden of nodig zijn voor aanleg en het onderhoud van brandgangen op natuurterreinen.



Tabel 2

Beschermingsregime soorten Vogelrichtlijn § 3.1 Wn	Beschermingsregime soorten Habitatrichtlijn § 3.2 Wn	Beschermingsregime andere soorten § 3.3 Wn
Art 3.1 lid 1 Het is verboden in het wild levende vogels opzettelijk te doden of te vangen.	Art 3.5 lid 1 Het is verboden soorten in hun natuurlijke verspreidingsgebied opzettelijk te doden of te vangen	Art 3.10 lid 1a Het is verboden soorten opzettelijk te doden of te vangen
Art 3.1 lid 2 Het is verboden opzettelijk nesten, rustplaatsen en eieren van vogels te vernielen of te beschadigen, of nesten van vogels weg te nemen	Art 3.5 lid 4 Het is verboden de voortplantingsplaatsen of rustplaatsen van dieren te beschadigen of te vernielen	Art 3.10 lid 1b Het is verboden de vaste voortplantingsplaatsen of rustplaatsen van dieren opzettelijk te beschadigen of te vernielen
Art 3.1 lid 3 Het is verboden eieren te rapen en deze onder zich te hebben	Art 3.5 lid 3 Het is verboden eieren van dieren in de natuur opzettelijk te vernielen of te rapen	Niet van toepassing
Art 3.1 lid 4 en lid 5 Het is verboden vogels opzettelijk te storen, tenzij de storing niet van wezenlijke invloed is op de staat van instandhouding van de desbetreffende vogelsoort	Art 3.5 lid 2 Het is verboden dieren opzettelijk te verstoren	Niet van toepassing
Niet van toepassing	Art 3.5 lid 5 Het is verboden plantensoorten in hun natuurlijke verspreidingsgebied opzettelijk te plukken en te verzamelen, of te snijden, te onttwelen of te vernielen	Art 3.10 lid 1c Het is verboden plantensoorten in hun natuurlijke verspreidingsgebied opzettelijk te plukken en te verzamelen, of te snijden, te onttwelen of te vernielen



4.2 Onderzoeksmethode

De volgende methoden zijn bij het onderzoek gebruikt:

1. Door middel van bureauonderzoek is onderzocht welke beschermde flora en fauna in de omgeving van het plangebied recentelijk zijn waargenomen. Hierbij is gebruik gemaakt van waarnemingen uit de Nationale Databank Flora en Fauna (NDDF). Op basis van het onderzoek in verspreidingsatlassen en overige beschikbare natuurinformatie is een inschatting gemaakt welke soorten er redelijkerwijs zijn te verwachten in het plangebied.
2. Op 04 mei 2022 is het plangebied aan de Noordelijke Spoorstraat 15 te Ede door dhr. P. Wiegel bezocht. Daarbij werden de, in het plangebied aanwezige, natuurwaarden geïnventariseerd en beoordeeld. Tijdens dit veldbezoek was het licht bewolkt weer en ongeveer 18 graden Celsius en weinig wind. Er is gekeken naar mogelijke groeiplaatsen dan wel vaste rust- en verblijfplaatsen van de beschermde flora- en fauna. Dit is uitgewerkt in het hoofdstuk soortbescherming.
3. Er is een visuele inspectie uitgevoerd op aanwezigheid van kieren, holten en spleten (voor zover aanwezig).
4. De controle is te voet uitgevoerd en waar mogelijk zijn eventuele toegankelijke holtes en spleten verkennend geïnspecteerd (met zaklamp en/of endoscoop).
5. Bewijslast is verzameld met fotomateriaal.
6. De ligging van het plangebied ten opzichte van nabijgelegen beschermde gebieden (Natura 2000 en NNN) werd opgezocht. Dit is uitgewerkt in het hoofdstuk gebiedsbescherming.
7. In samenspraak met de opdrachtgever is de ingreep in kaart gebracht.
8. Door middel van een nauwkeurige analyse van deze data en waarnemingen is:
 - a. bepaald of negatieve effecten op beschermde gebieden op voorhand zijn uit te sluiten of dat hiervoor een aanvullend onderzoek noodzakelijk is,
 - b. een inschatting gemaakt van de redelijkerwijs te verwachten negatieve effecten op de (potentieel) aanwezige beschermde soorten en functies,
 - c. bepaald of de bescherming van houtopstanden aan de orde is.
9. Er is gebruik gemaakt van de volgende hulpmiddelen:
 - a. Verrekijker
 - b. Zaklamp
 - c. UV-lamp
 - d. Endoscoop
 - e. Ladder
 - f. Fotocamera
10. De opgestelde rapportage is gecontroleerd en beoordeeld door een tweede lezer.



4.3 Toepasbaarheid

Deze QuickScan is gericht op de mogelijke overtreding van de wet natuurbescherming, niet aan andere (natuur)wetgeving. De resultaten van het onderzoek zijn 3 jaar geldig. Dit onderzoek kan voor de opdrachtgever als bewijsstuk dienen dat natuuronderzoek is verricht. Deze rapportage kan dan ook ingediend worden aan belanghebbende partijen zoals gemeente en provincie.

Op basis van in de deze rapportage opgenomen projectgegevens (zie hoofdstuk 3; mei

2022) is dit onderzoek uitgevoerd en een inschatting gemaakt van de effecten hiervan op de beschermde soorten en gebieden. Latere wijzigingen van het project kunnen invloed hebben op deze effecten en zijn dus niet opgenomen in deze rapportage. Er zal dan een nieuwe beoordeling plaats moeten vinden.

Deze verstrekte natuurinformatie is ten behoeve van de initiatief- en ontwerpfase van de planontwikkeling. Om in de uitvoerings- en beheerfase overtreding van de wet natuurbescherming te voorkomen, wordt – indien nodig- in deze rapportage aangegeven wanneer het noodzakelijk is om te werken volgens één van de volgende standaarden:

- Algemeen zorgvuldig handelen
- Gedragscode ruimtelijke ontwikkeling
- Ecologisch werkprotocol
- Ontheffing/vrijstelling wet natuurbescherming



5. Gebiedsbescherming

5.1 Natura2000

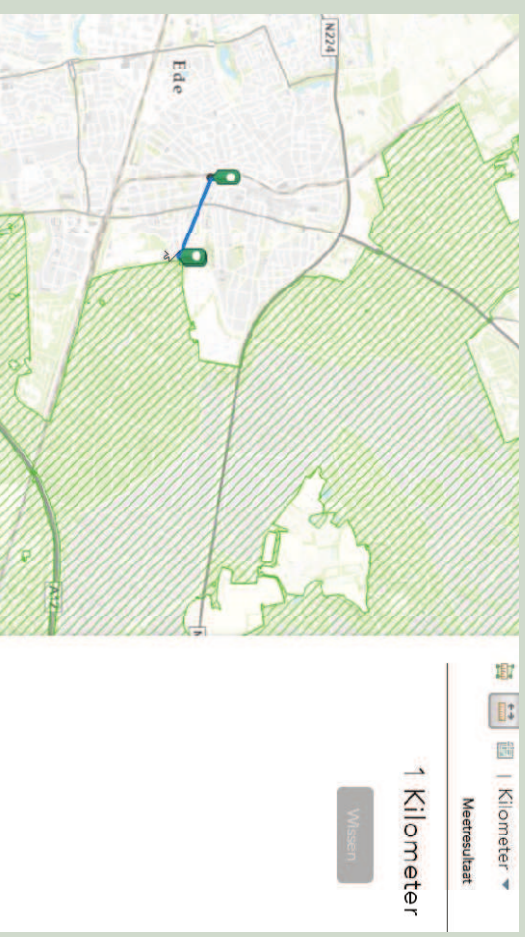
Beschermde gebieden

In Europa is een netwerk van beschermde gebieden opgezet. Dit zijn de zogenaamde Natura 2000-gebieden. Deze gebieden zijn in de Wet natuurbescherming strikt beschermd. Volgens de Wet natuurbescherming is het volgens artikel 2.7 lid 2 verboden zonder vergunning projecten te realiseren of andere handelingen te verrichten die, gelet op de instandhoudingsdoelstellingen voor een Natura 2000-gebied, de kwaliteit van de natuurlijke habitats of de habitats van soorten in dat gebied kunnen verslechteren of een significant verstorend effect kunnen hebben op de soorten waarvoor dat gebied is aangewezen.

Dit geldt ook voor projecten die fysiek buiten het Natura 2000-gebied gelegen zijn maar wel een effect kunnen hebben op het gebied (externe werking).

De planlocatie maakt geen deel uit van een beschermd gebied en/of locatie betreffende: Natura 2000 en het Natuurnetwerk Nederland of Groene Ontwikkelingszone.

Binnen een straal van 1 km rondom het projectgebied bevindt zich het Natura 2000-gebied De Veluwe die vallen onder het beschermingsregime van de Vogelrichtlijn en habitatrichtlijn.



Veluwe

De Veluwe bestaat overwegend uit droge bossen, droge en natte heide, vennen en stuifzanden. In de voorlaatste ijstijd duwden de ijslobben van het landijs enorme hoeveelheden door de rivieren aangevoerd zand en grond voor zich uit en opzij en vormden zo de stuwwallen. Hoewel de hoogteverschillen sindsdien door wind en water zijn afgevlakt, reiken de hoogste delen van de Veluwe tot ruim 100 m boven NAP. Tot 1900 was de Noord-Veluwe één uitgestrekt stuifzandgebied. Tegenwoordig is er in totaal nog 1400 hectare stuifzand op de Veluwe. Bij Kootwijk is één van de grootste actieve stuifzandgebieden van Europa. Plaatselijk komen in de heiden natte (o.o. Leemputten bij Staverden) of droge (o.o. Harskamp) heischrale



graslanden, jeneverbesstruwelen, vennen, natte heide en hoogveenkeren (Mosterdveen) voor. In het beekdal van de Hierdense en Staverdense Beek worden schraallanden aangetroffen. Longs de randen van de Veluwe ontspringen de (sprengen)beken, waar beekvegetaties en zeer plaatselijk bronbossen voorkomen.

De Veluwe is ter plaatse begrensd als Habitat- en Vogelrichtinggebied. Voor de Natura2000 gebieden zijn instandhoudingsdoelen opgesteld voor negentien habitattypen, zeven habitatsorten en tien broedvogelsoorten (zie bijlage). Omdat de werkzaamheden van het plangebied buiten het Natura2000 gebieden plaatsvinden heeft dit geen invloed op de oppervlakte van het Natura2000 gebied en de gestelde doelstellingen.

Het bouwen van woningen/appartementen heeft vele tijdelijke en permanente gevolgen op natuur. Meest duidelijk is het verlies aan oppervlakte: waar woningen staan is geen natuur mogelijk. Door de aanleg kunnen ook migratieroutes verbroken worden of treedt versnippering op van een netwerk van natuurgebieden. In de aanlegfase is verder vooral sprake van verstoring door geluid, licht, trillingen etc. Vaak wordt een gebied (tijdelijk) ontwaart om bouwwerkzaamheden te vergemakkelijken. Ook moet rekening worden gehouden met negatieve effecten door bouwverkeer (verontreiniging). Als de woningen eenmaal in gebruik worden genomen, is er naast een permanente verandering in licht- en geluidsbelasting ook sprake van nevenactiviteiten zoals toenemende recreatie en

toenemend wegverkeer, hetgeen een hogere druk legt op de aanwezige natuurwaarden.

Bij utiliteitsbouw hebben volgens de effectenindicator de volgende verstoringen mogelijk effect op Natura-2000 doelstellingen van de Veluwe(zie bijlage):

- Verstoring door mechanische effecten
- Optische verstoring
- Verstoring door trilling
- Verstoring door licht (effectafstand 300 m)
- Verstoring door geluid (effectafstand 50 m)
- Verdroging
- Verontreiniging
- Versnippering
- Oppervlakteverlies

Advies / conclusie

Gezien de aard van de werkzaamheden, de projectlocatie en tussenliggende spoorlijn alsmede het vergelijkbare gebruik wordt geen significante verstoring of negatieve effecten verwacht op genoemde gebieden of doelsorten. De algehele conclusie is dat het projectgebied buiten de beschermde N2000 gebieden liggen. Er dient wel rekening gehouden te worden met verlichting in de nieuwe situatie.



5.2 Natuurnetwerk Nederland (NNN)

Het Natuurnetwerk Nederland is het Nederlands netwerk van bestaande en nieuw aan te leggen natuurgebieden. In de wet heet dit de Ecologische Hoofdstructuur (EHS). Het netwerk moet natuurgebieden beter verbinden met elkaar en met het omringende agrarisch gebied. In het Natuurnetwerk Nederland liggen:

- bestaande natuurgebieden, waaronder de 20 Nationale Parken;
- gebieden waar nieuwe natuur aangelegd wordt;
- landbouwgebieden, beheerd volgens agrarisch natuurbeheer;
- ruim 6 miljoen hectare grote wateren: meren, rivieren, de kustzone van de Noordzee en de Waddenzee;
- alle Natura 2000-gebieden.

Conclusie NNN

Aangezien het plangebied is gelegen buiten het NNN van Gelderland of de groene ontwikkelingszone hiervan (figuur 3), en het NNN in Gelderland geen externe werking kent, is nadere toetsing niet aan de orde.



Gelegen buiten NNN of Groene ontwikkelingszone



Stikstofdepositie

Door de uitspraak van de Raad van State inzake het Programma Aanpak Stikstof kan er geen beroep gedaan worden op de oude regeling PAS.

Citaat uit de kamerbrief van 11 juni 2019: 'Het is duidelijk dat het PAS niet meer gebruikt kan worden als passende beoordeling voor toestemmingsverlening. Dat wil niet zeggen dat alle vergunningverlening daarmee helemaal stil komt te liggen. Met een individuele passende beoordeling die voldoet aan de randvoorwaarden die de Afdeling schetst is dit wel mogelijk.'

Als gevolg van de uitspraak geldt als voorwaarde bij toestemmingsverlening dat zodanige maatregelen moeten worden getroffen dat verzekerd is dat de stikstofdepositie op daarvoor gevoelige Natura 2000-gebieden niet toeneemt. Dat kan door maatregelen verbonden aan de activiteit zelf (intern salderen), of – onder strikte voorwaarden – door saldering met de effecten van beëindiging of beperking van andere activiteiten (extern salderen). Individuele toestemmingsverlening is ook mogelijk op basis van een andere ecologische onderbouwing waaruit blijkt dat de natuurlijke kenmerken van het betreffende Natura 2000-gebied niet worden aangetast, ondanks een toename van stikstofdepositie van het betreffende project. Het is aan het betreffende bevoegde gezag om hierover te oordelen. Hierbij is aandacht voor een eenduidige handelwijze tussen de bevoegde gezagen.'

Wanneer uit een individuele passende beoordeling niet de vereiste zekerheid kan worden verkregen dat er geen sprake is van aantasting van de natuurlijke kenmerken van het betrokken Natura 2000-gebied, zal alleen toestemming kunnen worden verleend aan de hand van de ADC-toets. Een toestemming op basis van de ADC-toets kan alleen worden verleend indien wordt voldaan aan de volgende drie voorwaarden: er zijn geen alternatieve oplossingen (A), het project is nodig om dwingende redenen van groot openbaar belang (met inbegrip van redenen van sociale of economische aard) (D), en de nodige compenserende maatregelen worden getroffen om te waarborgen dat de algehele samenhang van Natura-2000 bewaard blijft (C). Het resultaat van de compensatie moet in beginsel bereikt zijn op het moment waarop het betrokken gebied schade van het project ondervindt.' (einde citaat)

Op 18 juni 2021 is het Besluit stikstofreductie en natuurverbetering in het Staatsblad gepubliceerd. Dit besluit en de al eerder gepubliceerde Wet stikstofreductie en natuurverbetering zijn ingegaan in op 1 juli 2021. Daarmee is ook de bouwrijfstelling ingegaan op 1 juli. Het Besluit stikstofreductie en natuurverbetering werkt de stikstofwet verder uit, waaronder de bouwrijfstelling. De bouwrijfstelling faciliteert de aanleg of bouw van onder andere woningen, utiliteitsbouw, energieprojecten en activiteiten in de grond-, weg- en waterbouw en de sloop van bouwwerken. Gelijktijdig reserveert het kabinet in de periode 2021-2030 500 miljoen euro voor stikstofreductie in de bouw en 500 miljoen euro voor aanvullende



maatregelen binnen of buiten de bouw. Het Rijk maakt afspraken met de bouwsector over deze reductie en bijbehorende maatregelen, gericht op emissiearme werken en voertuigen. De maatregelen worden onderdeel van de structurele aanpak stikstof. Het kabinet benadrukt dat de (stikstof)effecten van de bouwrijfstelling periodiek worden gemonitord, zodat tijdig kan worden bijgestuurd indien nodig.

Advies / conclusie

Negatieve effecten in het kader van stikstofdepositie op de instandhoudingsdoelstellingen van Natura 2000 gebieden worden niet verwacht vanwege de kleinschalige aard van de planontwikkeling alsmede de afstand tot beschermde natuur.

AERIUS berekent de stikstofdepositie als gevolg van projecten en plannen op Natura 2000-gebieden. U kunt in AERIUS alle bronnen die stikstof uitstoten invoeren. De bekendste bronnen zijn verkeer, veehouderijen en industrie.



6. Soortbescherming

De wet natuurbescherming kent twee vormen van soortbescherming voor ruimtelijke ontwikkeling gekoppeld aan de juridische status van de soorten:

- Algemene zorgplicht
- Zorgvuldig handelen

Algemene zorgplicht

Heb respect voor alle wilde flora en fauna en tracht het doden, verontrusten en beschadigen van aanwezige soorten te voorkomen of, indien voorkomen in redelijkheid niet mogelijk is, dit zo veel mogelijk te beperken.

Zorgvuldig handelen

Deze vorm van soortbescherming is gekoppeld aan soorten met een juridisch beschermde status. Er dient invulling te worden gegeven aan zorgvuldig handelen tijdens de uitvoering van werken die vallen onder ruimtelijke ontwikkeling.



Wet Natuurbescherming



QuickScan natuurtoets
Noordelijke Spoorstraat 15
Ede

Zorgvuldig handelen betreft:

1. Voorkomen dat schade optreedt aan beschermde planten en dieren (bijvoorbeeld andere projectlocatie kiezen).
2. Beperken van schade aan beschermde planten en dieren (bijvoorbeeld beschermingszone hanteren rondom een bewoond vogelnest of verplaatsen beschermde planten).
3. Ongedaan maken van schade aan beschermde planten en dieren:

Preventief: alternatieve verblijfplaats (mitigerende maatregelen) realiseren voordat het werk uitgevoerd wordt (bijvoorbeeld aanleg van een poel voor de gewone pod).

Achteraf: opgelegd door het bevoegd gezag indien onzorgvuldig is gehandeld.

6.1 Flora

Toetsing aan gebiedsbescherming vindt uitsluitend plaats indien beschermde gebieden in het geding zijn, terwijl toetsing aan de soortbescherming altijd vereist is, zowel binnen als buiten beschermde gebieden.

Diverse databronnen zijn benaderd om te komen tot de volgende conclusies: waaronder de NDFF

Bevinding veldbezoek

Het terrein is nauwkeurig onderzocht op inheemse en uithemse beschermde vegetatie. Er zijn geen (groeiplaatsen van) beschermde soorten aangetroffen. Mede omdat dit een (half) verhard terrein betreft. Ook de geraadpleegde databanken geven geen aanwijzingen naar beschermde soorten op de projectlocatie.

6.2 Fauna

Vogels

Op de planlocatie is bebouwing aanwezig. De feitelijke planlocatie dient niet als (beschermd) weidevogelgebied. De ontwikkeling vindt plaats nabij de bebouwing. Het heeft de voorkeur om buiten het broedseizoen de bouw te realiseren omdat er een kans bestaat dat de huismus onder de dakpannen van de nabijgelegen woning hun nestplaats hebben. Derhalve zullen er geen nesten verloren gaan. Ook de beukenhaag en conifeer, en hederas die als erfafscheiding dient, is ten tijde van het veldbezoek vrij van (jaarrond beschermde) nesten.



Jaarrond beschermde nesten

In onderstaande tabel zijn opgenomen welke nesten door de wetgever jaarrond beschermd zijn. Geen van deze nesten zijn waargenomen.

Nederlandse naam	Bescherming	Nederlandse naam	Bescherming	Nederlandse naam	Bescherming
steenuil	Categorie 1	blauwe reiger	Categorie 5	kleine vliegenvanger	Categorie 5
gierzwaluw	Categorie 2	boerenzwaluw	Categorie 5	koolmees	Categorie 5
huismus	Categorie 2	bonte vliegenvanger	Categorie 5	kortsnavelbmkruijer	Categorie 5
roek	Categorie 2	boomklever	Categorie 5	oeverzwaluw	Categorie 5
grote gele kwikstaart	Categorie 3	boomkruiper	Categorie 5	pimpelmees	Categorie 5
kerkuil	Categorie 3	Bosuil	Categorie 5	roof	Categorie 5
oehoe	Categorie 3	Briduiker	Categorie 5	ruigpootuil	Categorie 5
ooievaar	Categorie 3	Draaihals	Categorie 5	spreeuw	Categorie 5
slechtvalk	Categorie 3	eiderend	Categorie 5	topuit	Categorie 5
boomvalk	Categorie 4	Ekster	Categorie 5	torenavalk	Categorie 5
Buizerd	Categorie 4	gekraagde roodstaart	Categorie 5	zeearend	Categorie 5
Havik	Categorie 4	glanskop	Categorie 5	zwarte kraai	Categorie 5
Ransuil	Categorie 4	grouwe vliegenvanger	Categorie 5	zwarte mees	Categorie 5
Sperwer	Categorie 4	groene specht	Categorie 5	zwarte roodstaart	Categorie 5
wespendief	Categorie 4	ijsvogel	Categorie 5	zwarte specht	Categorie 5
zwarte wouw	Categorie 4	kleine bonte specht	Categorie 5		



Het habitat is ongeschikt voor de huismus door de afwezigheid van (groenblijvende) struiken, straatgras, zandbaden, pannendak. Water is nabij plangebied aanwezig. Een nader onderzoek naar huismus is niet nodig omdat de functionaliteit van het leefgebied niet wordt aangetast en er gaan geen rust- en verblijfplaatsen verloren. De woning blijft intact en de te slopen loods heeft geen functie of potentie voor de huismus. Artikel 3.1 van de wet Natuurbescherming wordt niet overtreden betreffende de huismus.

Op de planlocatie zijn geen nesten dan wel horsten waargenomen. Er zullen dus verder geen vaste rust- of verblijfplaatsen verloren gaan ten aanzien van de soortgroep vogels. Ook is het uitgesloten dat de ingreep directe sterfte van vogels met zich meebrengt. Het plangebied heeft tevens geen ecologische waarde voor de vogelsoorten die (volgens de effectenindicator soorten) in het nabijgelegen N2000-gebied voorkomen.

Er geen sporen aangetroffen van uilen of roofvogels die duiden op het gebruik van de loods als verblijfplaatsen en het omliggende terrein als foerageergebied (o.a. braakballen, prooiresten, geplukte vogels, zitplaatsen met uitwerpselen/krijtsporen).

Van de vogels uit categorie 5 (zie tabel 3) kunnen in de omgeving worden verwacht: vink (*Fringillidae*), pimpelmees (*Cyanistes caeruleus*), koolmees (*Parus major*), ekster (*Pica pica*) kokmeeuw (*Chroicocephalus ridibundus*), en spreeuw (*Sturnus vulgaris*). Hiernaast kunnen binnen het plangebied zangvogels aanwezig zijn die in tuinen en landelijk en stedelijk gebied broeden zoals de merel

(*Turdus merula*), hegenmus (*Prunella modularis*) en winterkoning (*Troglodytes troglodytes*) en overige vogels die broeden in gebouwen onder bijvoorbeeld dakpannen, zoals de kauw (*Coloeus monedula*).

Het voorkomen van vogels zoals genoemd in de verdragen van Bonn en Bern kan niet worden uitgesloten. Deze soorten vallen zowel onder het beschermingsregime Vogelrichtlijn als het beschermingsregime Habitatrichtlijn. Voor deze soorten geldt dat ze niet opzettelijk mogen worden verstoord, ongeacht hun staat van instandhouding.

Voor alle inheemse vogelsoorten geldt een verbod op handelingen die soorten, nesten, eieren of vaste rust- of verblijfplaatsen beschadigen of verstoren. Voor werkzaamheden met schadelijke effecten op broedvogels wordt veelal geen ontheffing verleend, omdat het uitvoeren van de werkzaamheden buiten het broedseizoen over het algemeen een goed alternatief vormt. In het kader van de Wet natuurbescherming wordt voor het broedseizoen geen standaardperiode gehanteerd, omdat deze per soort en vaak per jaar kan verschillen. Van belang is of een broedgeval wordt verstoord, ongeacht de datum. Voor de meeste soorten kan de periode tussen half maart en eind juli worden aangehouden als broedseizoen.

Ten aanzien van vogels geldt: zorgvuldig handelen.



Vleermuizen

Het leefgebied van beschermde vleermuizen (artikel 3.5 Habitatrichtlijn bijlage IV) bestaat uit verblijfplaatsen, vliegroutes en foerageergebieden. In onderstaande tabel worden deze onderdelen nader toegelicht.

Zoals reeds eerder is beschreven heeft de te slopen opstal geen spleten, kieren of holten waardoor het object potentie heeft om te dienen als verblijfplaats. Het gladdere oppervlak maakt ook aanklampen onmogelijk voor de vleermuis. Verstoring, vernieling of directe sterfte van vleermuizen of verblijfplaatsen is hierdoor uitgesloten.

Verblijfplaatsen van gebouw- en boombewonende vleermuizen kunnen dus worden uitgesloten. Bomen met loshangend schors zijn op de planlocatie niet aanwezig, dus boombewonende soorten ondervinden geen blijvende hinder van de planontwikkeling.

Schade op onmisbare vliegroutes en foerageergebieden, verblijfplaatsen van vleermuizen is niet te verwachten omdat er geen lijnelementen verloren gaan. Het foerageergebied blijft intact. Een nader onderzoek naar gebouwbewonende vleermuizen is niet noodzakelijk.

Het biotoop en habitat laat zich het beste omschrijven als stedelijke omgeving.



Vleermuizen

Verblijfplaats

Een object (gebouw, boom, bunker, grot, kast en dergelijke) waarin een of meerdere vleermuizen verblijven (overdag of 's winters, met enige regelmaat). Zomerverblijfplaats: Een verblijfplaats die gebruikt wordt door vleermuizen die niet in winterslaap zijn waarvan niet aangetoond is dat het een kraamverblijfplaats dan wel een paarverblijfplaats is.

Kraamverblijfplaats

Een verblijfplaats van een kraamgroep met vrouwtjes met jongen.

Paar(verblijf)plaats

Een verblijfplaats of de omgeving daarvan, waar ten minste een baltsend mannetje of meerdere vleermuizen overdag verblijven en paren of komen zwermen. Welk gedrag is waar te nemen, is afhankelijk van de soort. Te herkennen aan zwermgedrag en/of baltsroepen. (Zwermen bij het invliegen komt bij meer verblijfsfuncties voor.)

Winterverblijfplaats

Een verblijfplaats waar in de winter een of meerdere vleermuizen in winterslaap (hybernation) gaan. Het betreft bij soorten die jaarrond in hun leefgebied blijven nogal eens een voormalige paarplaats of een andere verblijfplaats. Er zijn bij soorten als gewone dwergvleermuis massa winterverblijfplaatsen en winterverblijfplaatsen voor kleinere groepen te onderscheiden.

Vliegroute

Een vaste route van een vleermuis of een groep van vleermuizen vanaf een verblijfplaats naar een foerageergebied of tussen verblijfplaatsen visa versa.

Migratieroute

Een vaste route van zomerleefgebied naar winterverblijfplaats of winterleefgebied en visa versa.

Foerageergebied

Een gebied waar een vleermuis of een groep van vleermuizen foerageert.



Overige zoogdieren

Soorten van Habitatrichtlijn en de Verdragen van Bern en Bonn

Tijdens het veldbezoek zijn geen vaste verblijfplaatsen van overige zoogdieren die zijn opgenomen op Habitatrichtlijn en de Verdragen van Bern en Bonn aangetroffen.

Bever en otter

In het plangebied zijn geen sporen van de otter (*Lutra lutra*) of bever (*Castor fiber*) aangetroffen. Het voorkomen van beide soorten kan hiermee redelijkerwijs worden uitgesloten. In de diverse databases zijn geen verspreidingsgegevens bekend nabij het plangebied. Vanwege het karakter (ontbreken van dekking en rillen) van het plangebied is het habitat voor deze soort ongeschikt.

Hamster, hazelmuis en noordse woelmuis

Het verspreidingsgebied van de hamster (*Cricetus cricetus*) en hazelmuis (*Muscardinus avellanarius*) is beperkt tot Zuid-Limburg. Voor de noordse woelmuis (*Microtus oeconomus*) geldt dat deze soort een zeer natte, kruidenrijke vegetatie behoeft en dat de verspreiding zich beperkt tot de lage, natte delen van Nederland. Derhalve kan worden gesteld dat binnen het plangebied geen van de genoemde soorten voorkomen. In de diverse databases zijn geen verspreidingsgegevens bekend nabij het plangebied.

Slaapmuizen

Het verspreidingsgebied van de eikelmuis (*Eliomys quercinus*) beperkt zich tot specifieke gebieden in Zuid-Limburg. De soort kan voor het plangebied worden uitgesloten. In de diverse databases zijn geen verspreidingsgegevens bekend nabij het plangebied.

Ware muizen

Het verspreidingsgebied van de grote bosmuis (*Apodemus flavicollis*) beperkt zich tot de oostgrens van Nederland en ligt ver buiten het plangebied. In de diverse databases zijn geen verspreidingsgegevens bekend nabij het plangebied. Voor de overige ware muizen geldt dat zij door de provincie Gelderland voor ruimtelijke ingrepen zijn vrijgesteld van de Wet natuurbescherming.

Spitsmuizen

Het verspreidingsgebied van de veldspitsmuis (*Crocidura leucodon*) betreft Twente en Zeeuws-Vlaanderen en ligt derhalve buiten het plangebied. De waterspitsmuis (*Neomys fodiens*) is gebonden aan schone wateren met een rijke oevervegetatie. Derhalve kan worden gesteld dat beide soorten niet in het plangebied voorkomen. Voor de overige spitsmuizen geldt dat zij door de provincie Gelderland voor ruimtelijke ingrepen zijn vrijgesteld van de Wet natuurbescherming. In de diverse databases zijn geen verspreidingsgegevens bekend nabij het plangebied.



Woelmuizen

De verspreiding van de molmuis (*Arvicola scherman*) is beperkt tot Limburg. Sporen zijn van deze soort niet aangetroffen. De planlocatie leent zich dan ook niet voor deze soort. De overige onder dit beschermingsregime vallende woelmuizen zijn door de provincie Gelderland voor ruimtelijke ingrepen vrijgesteld van de Wet natuurbescherming. In de diverse databases zijn geen verspreidingsgegevens bekend nabij het plangebied.

Eekhoorn

Tijdens het veldbezoek werden geen nesten van de eekhoorn (*Sciurus vulgaris*) of knaagsporen aangetroffen. De bomen nabij het plangebied zijn onderzocht. Het plangebied vertoont geen essentiële functie voor de eekhoorn. In de diverse databases zijn geen verspreidingsgegevens bekend nabij het plangebied.

Hoasachtigen, egel en vos

Deze soorten zijn door de provincie Gelderland voor ruimtelijke ingrepen vrijgesteld van de Wet natuurbescherming.

Marterachtigen

Op het perceel zijn geen sporen van marterachtigen aangetroffen. Hier zijn geen verblijfsplaatsen (poep)sporen of prooi-resten aangetroffen.

De marterachtigen hebben dan ook geen essentieel foerageergebied of rustplaats in of nabij het plangebied.

Mogelijk dat marterachtigen (steenmarter) het weiland door kruisen naar rust- en voedselplaatsen. Er zijn geen sporen aangetroffen en de kleinschaligheid van de bebouwing zal hooguit tijdelijke hinder in de bouwfase met zich mee brengen. Verblijfsplaatsen zijn niet aangetroffen.

De bunzing (*Mustela putorius*), hermelijn (*Mustela erminea*) en wezel (*Mustela nivalis*) zijn niet te verwachten op de planlocatie. In de diverse databases zijn wel verspreidingsgegevens bekend nabij het plangebied.

Overige zoogdieren

De in Nederland voorkomende zoogdieren betreffen of zeezoogdieren of slechts zelden in Limburgse bossen waargenomen soorten (de wilde kat (*Felis silvestris*) en lynx (*Lynx lynx*) en de in Nederland gevestigde wolf (*Canis lupus*)) ofwel in het bos of open veld levende grote hoefdieren. Derhalve kan worden gesteld dat binnen het plangebied geen overige zoogdieren voorkomen. In de diverse databases zijn geen verspreidingsgegevens bekend nabij het plangebied (het ree: *capreolus capreolus*).

Reptielen en amfibieën en vissen

Het plangebied ligt niet binnen het bereik van beschermde reptielen en amfibieën. De kleine watersalamander (*Lissotriton vulgaris*), gewone pad (*Bufo bufo*), bruine kikker (*Rana temporaria*), bostaardkikker (*Pelophylax esculentus*) en meerkikker (*Pelophylax ridibundus*) zijn door de provincies voor ruimtelijke ingrepen vrijgesteld van de Wet natuurbescherming. De effectafstanden en invloeden van



genoemde soorten zijn dus irrelevant. De ingreep heeft geen invloed op het habitat van deze soorten. De beschermde vissen zijn rivieroptrekkende zoutwater soorten die niet of nauwelijks in Nederland worden aangetroffen. De beekdonderpad (*Cottus rhenanus*), beekprik (*Lampetra planeri*), elrits (*Phoxinus phoxinus*) en gestippelde olver (*Alburnoides bipunctatus*) zijn soorten van schone heldere continu stromende beken en zijn (grotendeels) beperkt tot de provincie Limburg. De beekprik komt ook elders op de hogere zandgronden voor en van de elrits bevindt zich een geïsoleerde populatie op de Veluwe. De kwabaal (*Lota lota*) is een soort van grote wateren en riviertjes. Dergelijke leefgebieden komen in het plangebied ook niet voor. Derhalve kan worden gesteld dat in het plangebied geen onder dit beschermingsregime voorkomende vissen te verwachten zijn. De ingreep heeft geen invloed op het habitat van deze soorten.

Binnen een straal van 2 km is geen aanwezigheid bekend van de amfibieënsoorten zoals: bastaordkikker, gewone pad en rugstreeppad (NDFP 2011-2021). Voor de rugstreeppad geldt dat de soort beschermd is onder de Wet natuurbescherming en geen vrijstelling geldt in het kader van ruimtelijke ontwikkelingen.

Het is niet uit te sluiten dat algemene soorten, zoals de bruine kikker en gewone pad, gedurende de terrestrische (herfst/winter) periode voorkomen binnen de planlocatie vanwege de aanwezigheid van water(eventuele tuinvijvers).. Deze dieren vallen echter onder de vrijstelling voor ruimtelijke ontwikkelingen (zie Wet

natuurbescherming). Negatieve effecten op beschermde amfibieën zijn derhalve uitgesloten.

Reptielen

Binnen een straal van 2 km is de aanwezigheid van inheemse reptielen niet bekend (NDFP 2011-2021). Voor alle inheemse reptielen geldt dat deze beschermd zijn onder de Wet natuurbescherming en geen vrijstelling geldt in het kader van ruimtelijke ontwikkelingen. Reptielen zijn over het algemeen verbonden aan structuurrijke en weinig verstoorde biotopen als heidevelden, bosgebied en natuurlijke oevers.

Vlinders en libellen

In het plangebied komen geen voedselarme wateren of vegetaties voor die geschikt zijn als leefgebied voor onder dit beschermingsregime vallende libellen en dagvlinders. Het voorkomen van deze libellen en vlinders kan daarom redelijkerwijs worden uitgesloten. In de diverse databases zijn geen verspreidingsgegevens bekend nabij het plangebied.



Overige ongewervelden

Het oeveeraas (*Palingenia longicauda*), de juchtleerkever (*Osmoderma eremita*) en Bataafse stroommossel (*Unio crassus*) zijn uit Nederland verdwenen. Van de vermiljoenkever (*Cucujus cinnaberinus*) is slechts een populatie nabij Maarheeze (Noord-Brabant) bekend. Omdat veensloten en vennen met schoon water ontbreken in het plangebied kan het voorkomen van andere overige ongewervelden redelijkerwijs worden uitgesloten. Het plangebied bevindt zich buiten het bekende verspreidingsgebied van de Europese rivierkreeft (*Astacus astacus*) en het vliegend hert (*Lucanus cervus*). In de diverse databases zijn geen verspreidingsgegevens bekend nabij het plangebied.

Conlusie soortbescherming:

De wet natuurbescherming wordt door de geplande ingreep niet overtreden.



6.3 Bescherming houtopstanden

Op de planlocatie worden geen bomen gekapt zoals bedoeld in de wet. Overtreding op dit onderdeel Wet natuurbescherming is niet aan de orde.

Houtopstanden

Hoofdstuk 4 wet natuurbescherming regelt de bescherming van houtopstanden. Een bij wet beschermde houtopstand betreft een zelfstandige eenheid van bomen, boomvormers, struiken, hakhout of griend buiten de bebouwde kom, die een oppervlakte grond beslaat van tien are of meer, of bestaat uit een rijbeplanting die meer dan twintig bomen omvat, gerekend over het totaal aantal rijen. Voor het kappen (van een deel) van een beschermde houtopstand geldt meld- (artikel 4.2) en herplantplicht (artikel 4.3). Er geldt een verbod op de kap als het voornemen daartoe niet (maximaal een jaar en minimaal een maand) vooraf is gemeld bij bevoegd gezag. Binnen drie jaar moet dezelfde grond op bosbouwkundig verantwoorde wijze zijn herbeplant. De gemeenteraad stelt de grens bebouwde kom Wet natuurbescherming vast. Het bevoegd gezag is meestal de provincie waar (het grootste deel van) de ingreep plaatsvindt, soms is dat het Rijk. Provinciale staten kunnen in de provinciale verordening regels opnemen over de melding en de herplant, zoals herplant op andere gronden dan waar de (deels) gevelde opstand stond.

Deze regel geldt niet voor :

1. Houtopstanden binnen de bij besluit van de gemeenteraad vastgestelde grenzen van de bebouwde kom;
2. Houtopstanden op erven of in tuinen;
3. Fruitbomen en windschermen om boomgaarden;
4. Naaldbomen, kennelijk bedoeld om te dienen als kerstbomen, indien niet ouder dan twintig jaar;
5. Kweekgoed;
6. Uit populieren of wilgen bestaande:
 - a. Wegbeplantingen;
 - b. Beplantingen langs waterwegen, en
 - c. Eenrijige beplantingen langs landbouwgronden;
7. Het dunnen van een houtopstand;
8. Uit populieren, wilgen, essen of elzen bestaande beplantingen die kennelijk zijn bedoeld voor de productie van houtige biomassa, indien zij:
 - a. Ten minste eens per tien jaar worden geoogst;
 - b. Bestaan uit minstens tienduizend stoven per hectare per beplantingseenheid, zijnde een aaneengesloten beplanting die niet wordt doorsneden door onbeplante stroken breder dan twee meter, en
 - c. Zijn aangelegd na 1 januari 2013.



Verantwoording

Literatuur/bronnen

- Omgevingsverordening
- Fauna inventarisatie, Rik Schoon
- 150416_Rapport_Effectafstanden_Natura_2000.pdf

Material

- Camera
- Zaklamp
- Thermometer
- Windmeter
- Verrekijker
- Endoscoop
- Ladder (5 meter)
- Uv lamp

Internet

- www.rvo.nl
- www.bij12.nl
- www.verspreidingsatlas.nl
- www.ndff.nl
- www.synbiosys.alterra.nl/natura2000
- <https://atlasnatuurlijkkapitaal.nl/kaarten>
- www.natura2000.nl
- <https://www.infomil.nl>
- www.ede.nl
- www.ravon.nl
- [Www.sovon.nl](http://www.sovon.nl)



Vrijgestelde soorten per provincie

Soort ↓	Provincie →	Friesland	Groningen	Drenthe	Overijssel	Gelderland	Utrecht	Noord-Holland	Zuid-Holland	Flevoland	Zeeland	Noord-Brabant	Limburg
Aardmuis		X	X	X	X	X	X	X	X	X	X	X	X
Bastard ukikker		X	X	X	X	X	X	X	X	X	X	X	X
Bosmuis		X	X	X	X	X	X	X	X	X	X	X	X
Bruine kikker		X	X	X	X	X	X	X	X	X	X	X	X
Bunzing		X	X	X			X		X				X
Dwergmuis		X	X	X	X	X	X	X	X	X	X	X	X
Dwergspitsmuis		X	X	X	X	X	X	X	X	X	X	X	X
Egel		X	X	X		X	X	X	X	X	X	X	X
Gewone bosspitsmuis		X	X	X	X	X	X	X	X	X	X	X	X
Gewone pad		X	X	X	X	X	X	X	X	X	X	X	X
Haas		X	X	X	X	X	X	X	X	X		X	X
Hermelijn		X	X	X			X		X				X
Luisspitsmuis		X	X	X	X	X	X	X	X	X	X	X	X
Kleine water salamander		X	X	X	X	X	X	X	X	X	X	X	X
Konijn		X	X	X	X	X	X	X	X	X		X	X
Meerkikker		X	X	X	X	X	X	X	X	X	X	X	X
Ondergrondse woelmuis		X	X	X	X	X	X	X		X	X	X	X
Race		X	X	X	X	X	X	X	X	X	X	X	X
Rosse woelmuis		X	X	X	X	X	X	X	X	X	X	X	X
Sleemrader		X											(K4)
Tweekleurige bosspitsmuis		X	X	X	X	X	X	X		X	X	X	X
Veldmuis		X	X	X	X	X	X	X	X	X	X	X	X
Vos		X	X	X	X	X	X	X	X	X	X	X	X
Wezel		X	X	X			X		X				X
Wild zwijn												X	
Woelrat		X	X	X	X	X	X	X	X	X	X	X	X
Hazelworm													(K1)
Levendbarende hagedis													(K2)
Eekhoorn													(K3)



Disclaimer

Deze QuickScan is vervaardigd op verzoek van de opdrachtgever zoals hierboven aangegeven. Niets uit deze QuickScan mag, met uitzondering van de opdrachtgever, worden vermenigvuldigd of openbaar gemaakt worden door middel van scanning, druk, internet, kopie of andere wijze zonder schriftelijke toestemming van Inventarium, noch mag het zonder deze toestemming voor een ander doel gebruikt worden dan waarvoor het vervaardigd is. Inventarium is niet aansprakelijk voor vervolgschade, alsmede schade die voortvloeit uit toepassingen van de resultaten van de werkzaamheden of andere gegevens verkregen. De opdrachtgever vrijwaart Inventarium voor aanspraken van derden in verband met deze toepassing. Omdat ecologisch onderzoek een momentopname is, kan de aanwezigheid van beschermde soorten soms niet worden uitgesloten of bevestigd. Daarnaast is de natuurwetgeving aan verandering en jurisprudentie onderhevig. Wij zijn echter niet aansprakelijk voor de gevolgen van onverwacht verschijnende of verdwijnende flora of fauna, noch voor de gevolgen van veranderende wetgeving of jurisprudentie.

© 2022 Inventarium flora en fauna, Elspeet



Fotobijlage:



QuickScan natuurtoets
Noordelijke Spoorstraat 15
Ede



QuickScan natuurtoets
Noordelijke Spoorstraat 15
Ede



QuickScan natuurtroets
Noordelijke Spoorstraat 15
Ede






QuickScan natuurtoets
Noordelijke Spoorstraat 15
Ede



QuickScan natuurtroets
Noordelijke Spoorstraat 15
Ede



QuickScan natuurttoets
Noordelijke Spoorstraat 15
Ede





QuickScan natuurtoets
Noordelijke Spoorstraat 15
Ede



QuickScan natuurtoets
Noordelijke Spoorstraat 15
Ede



QuickScan natuurtoets
Noordelijke Spoorstraat 15
Ede



QuickScan natuurtoets
Noordelijke Spoorstraat 15
Ede



QuickScan natuurtoets
Noordelijke Spoorstraat 15
Ede



QuickScan natuurtoets
Noordelijke Spoorstraat 15
Ede



QuickScan natuurtroets
Noordelijke Spoorstraat 15
Ede



QuickScan natuurtoets
Noordelijke Spoorstraat 15
Ede



QuickScan natuurtoets
Noordelijke Spoorstraat 15
Ede