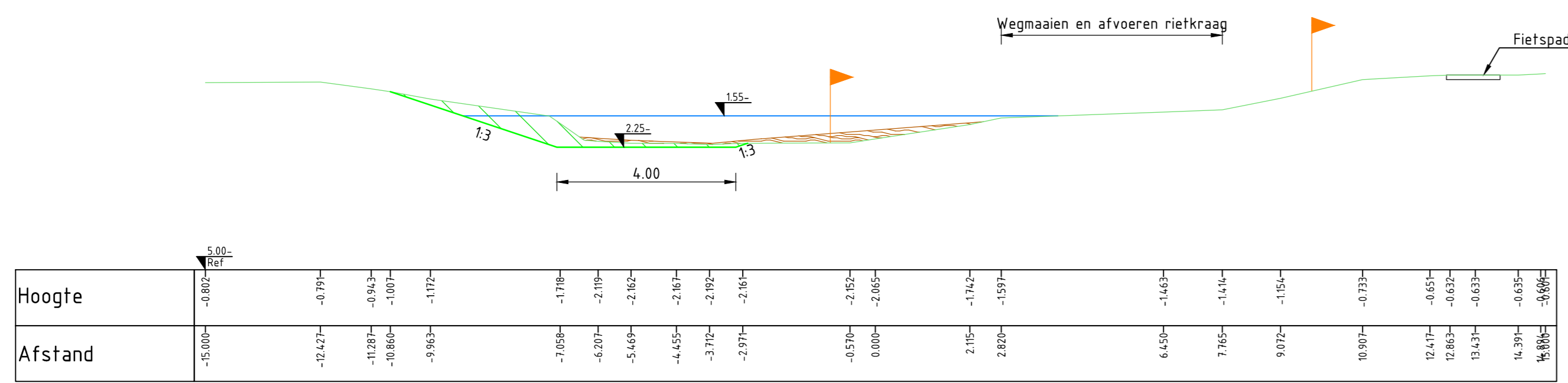
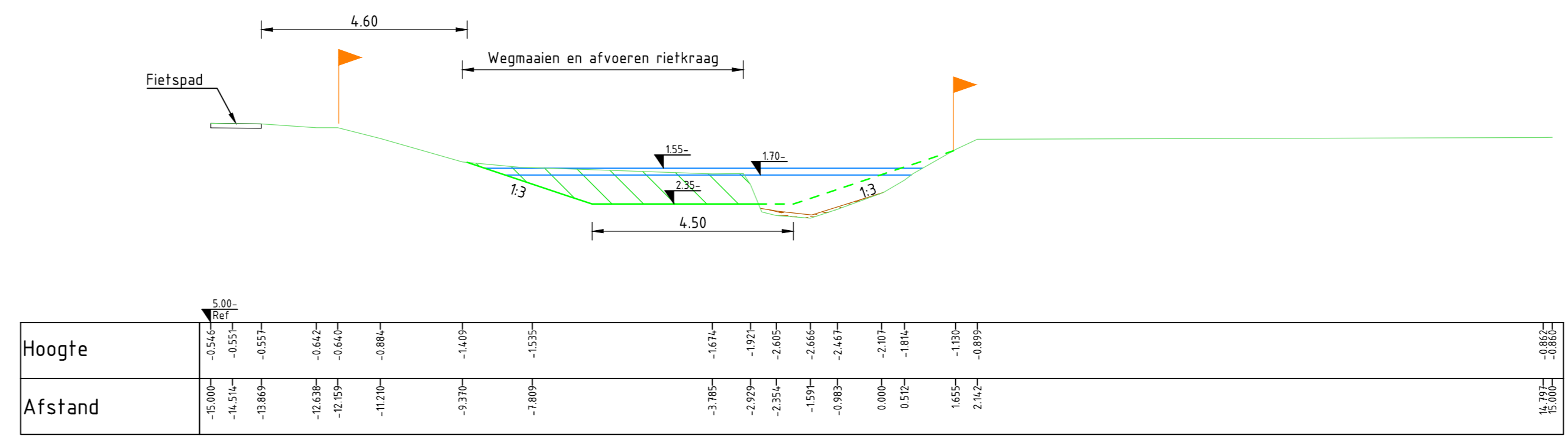


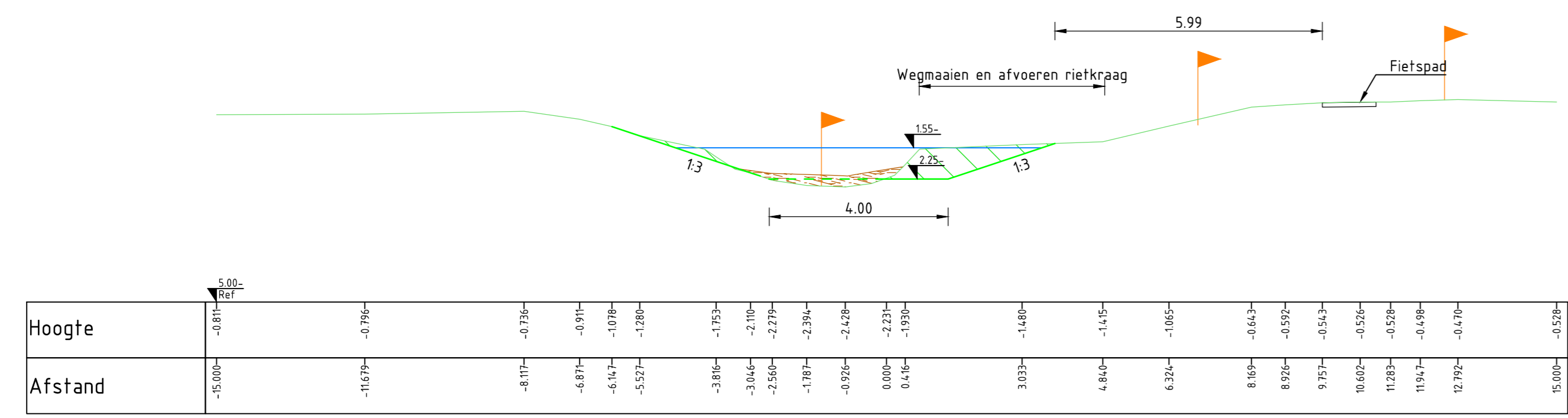
Dwarsprofiel DP-1
Schaal 1:100
-5.000m t.o.v. NAP



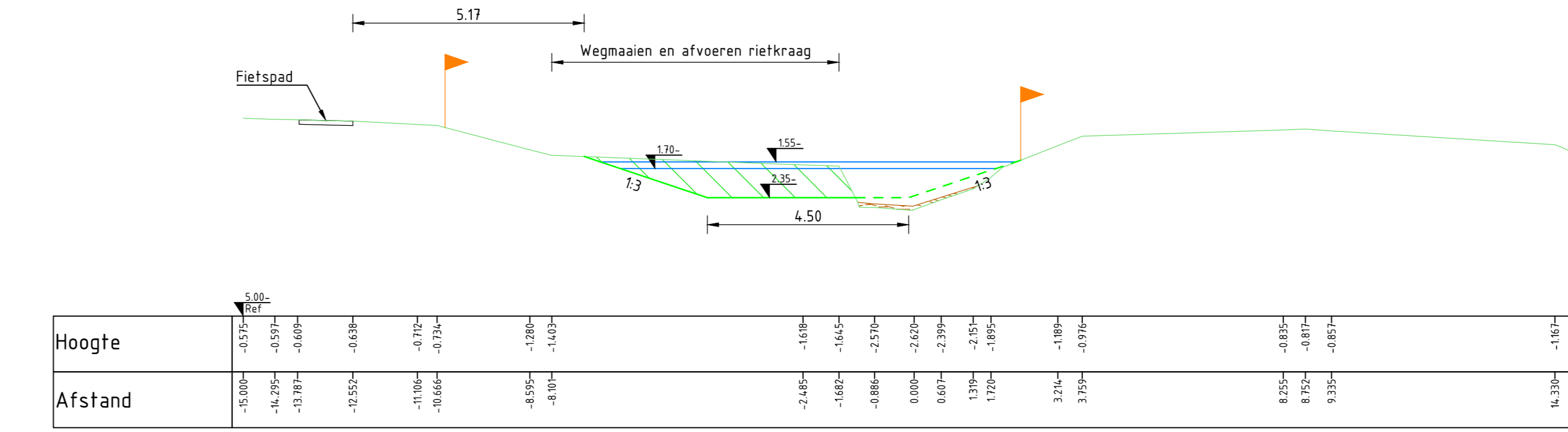
Dwarsprofiel DP-6
Schaal 1:100
-5.000m t.o.v. NAP



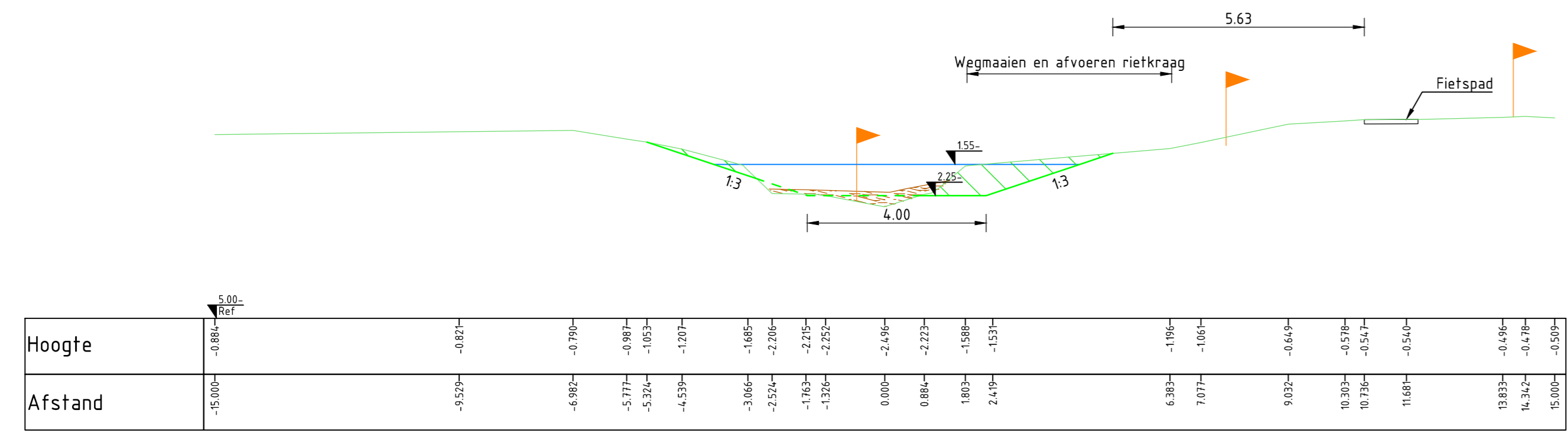
Dwarsprofiel DP-2
Schaal 1:100
-5.000m t.o.v. NAP



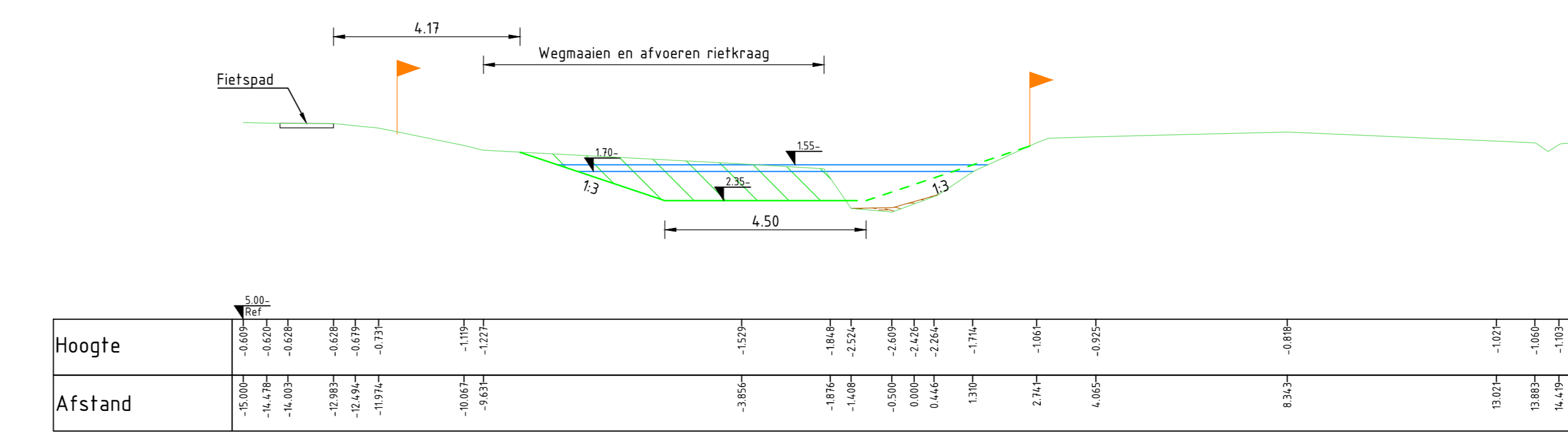
Dwarsprofiel DP-7
Schaal 1:100
-5.000m t.o.v. NAP



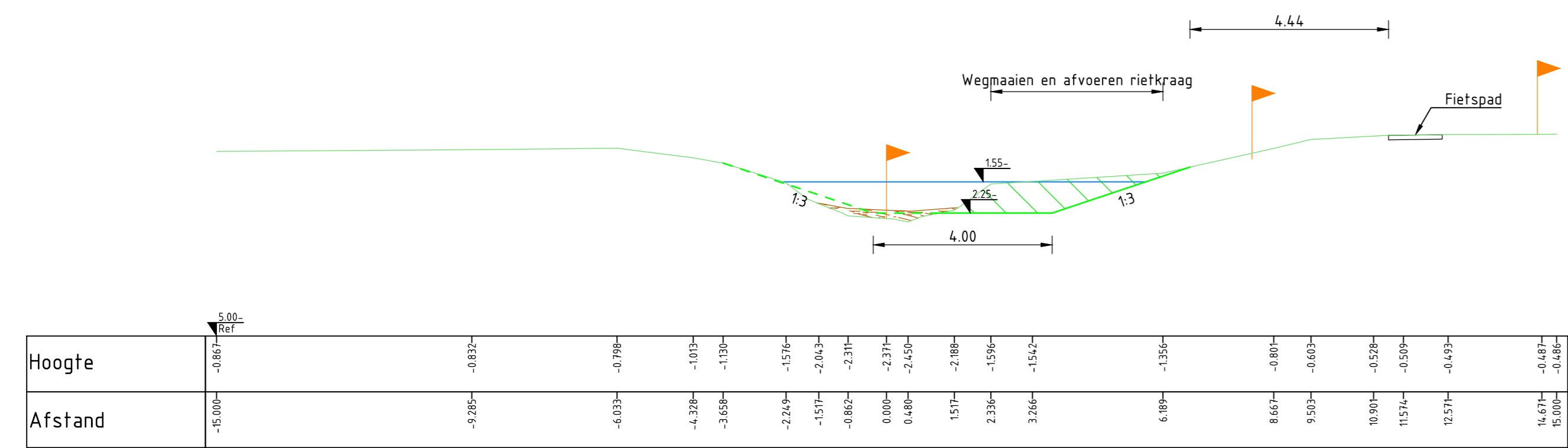
Dwarsprofiel DP-3
Schaal 1:100
-5.000m t.o.v. NAP



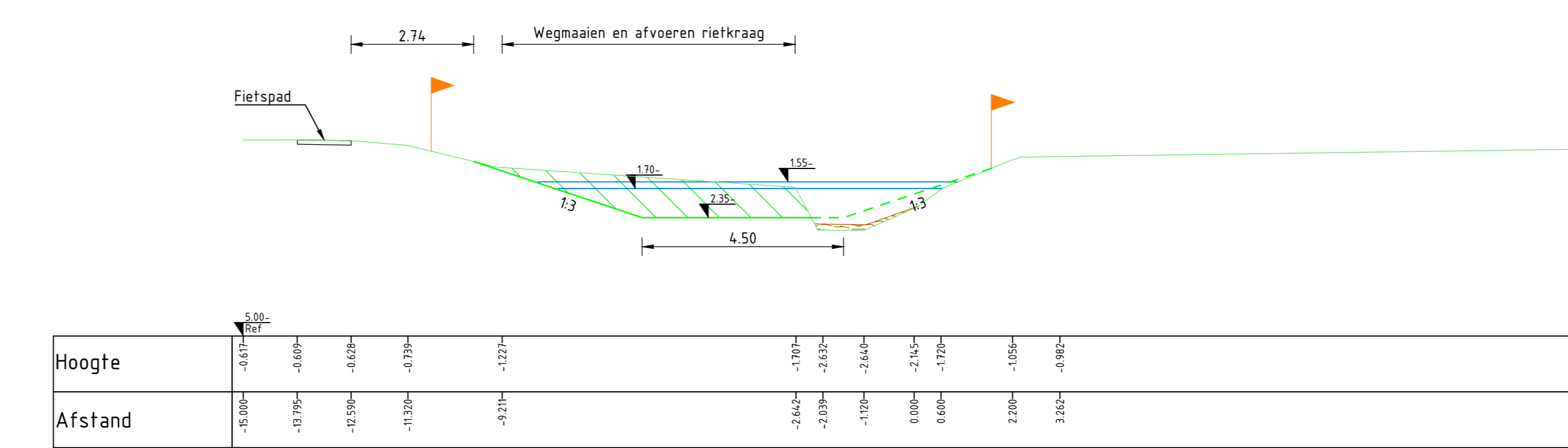
Dwarsprofiel DP-8
Schaal 1:100
-5.000m t.o.v. NAP



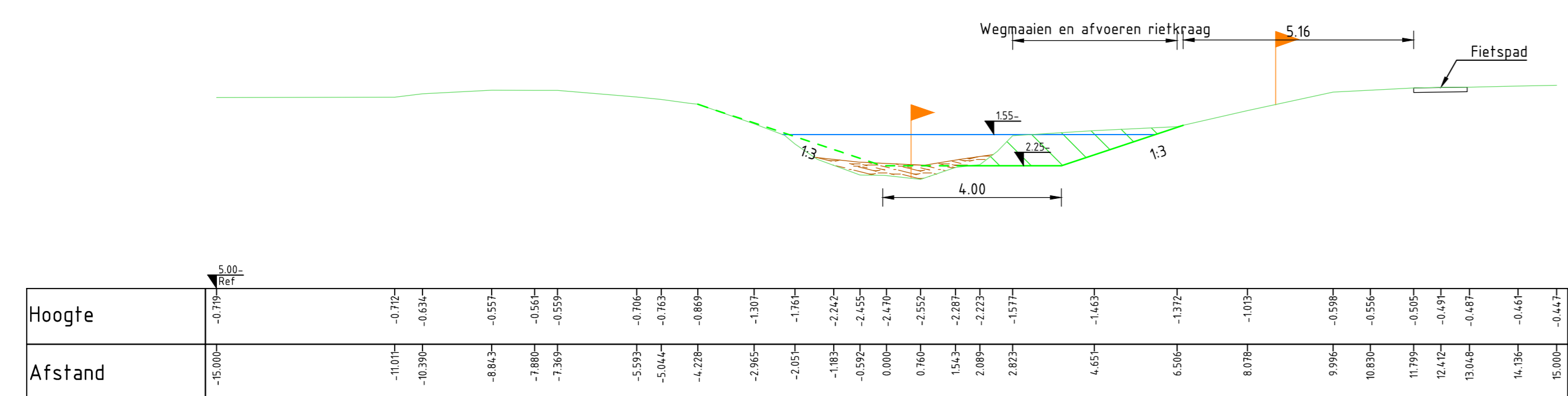
Dwarsprofiel DP-4
Schaal 1:100
-5.000m t.o.v. NAP



Dwarsprofiel DP-9
Schaal 1:100
-5.000m t.o.v. NAP



Dwarsprofiel DP-5
Schaal 1:100
-5.000m t.o.v. NAP



Legenda			
	Bestaand maaiveld		Waterlijn
	Te verwijderen gemeten slob		Ontgraven
	Bestaande kadastrale grens		

Revisie	Uitschrijving	Datum	21-02-2024	Get.	R. Keulen	Con.	E. Brouwer	Wrg.	S. van Leijden
Revisie	Uitschrijving	Datum	27-11-2023	Get.	R. Keulen	Con.	E. Brouwer	Wrg.	S. van Leijden

Oprachtgever		Contact
Wetterskip Fryslan		
Advies- en Ingenieursorganisatie		Architect
ARCADIS		
Project		Contact
De Jordaan		S. van Leijden
Projectnummer	: 30129502	Security Category
Fase	: Technisch Ontwerp	R32 - Internal
Onderwerp	: Watergang H Dwarsprofielen 01 t/m 09	

Schaal	: 1:100	Bladformaat	: A0	Status	: Concept
Contractnummer	: -	Bladnummer	: 01 van 01		
Tekeningnummer	: DJ-ARC-DP-00-M2-CE-T0-4300				
				Versie	: 01