

Projectberekening

Dit document geeft een overzicht van de invoer en rekenresultaten van een Projectberekening met AERIUS Calculator. De berekening is uitgevoerd binnen stikstofgevoelige Natura 2000-gebieden, op rekenpunten die overlappen met habitattypen en/of leefgebieden die aangewezen zijn in het kader van de Wet natuurbescherming, gekoppeld aan een aangewezen soort, of nog onbekend maar mogelijk wel relevant, en waar tevens sprake is van een overbelaste of bijna overbelaste situatie voor stikstof.



- [Overzicht](#)
- [Samenvatting situaties](#)
- [Resultaten](#)
- [Detailgegevens per emissiebron](#)

*Deze PDF is een digitaal bestand dat weer in te lezen is in AERIUS. Meer toelichting over deze PDF kunt u vinden in een bijbehorende leeswijzer. Deze leeswijzer en overige documentatie is te raadplegen via:
www.aerius.nl/handleidingen-en-leeswijzers*



Contactgegevens

Rechtspersoon
Inrichtingslocatie

Agra-Matic B.V
Hofdijklaan 23,
2374 BS Oud Ade

Activiteit

Omschrijving
Toelichting

Zuivelboerderij Kwakernaak
Aanlegfase

Berekening

AERIUS kenmerk
Datum berekening
Rekenconfiguratie

S1vSXLsSNEwk
31 oktober 2023, 12:05
Wnb-rekengrid

Totale emissie

Aanlegfase - Beoogd

Rekenjaar	Emissie NH ₃	Emissie NO _x
2023	0,2 kg/j	130,8 kg/j


Resultaten

Aanlegfase - Beoogd
Gekarteerd oppervlak met toename (ha)
Gekarteerd oppervlak met afname (ha)
Grootste toename
Grootste afname

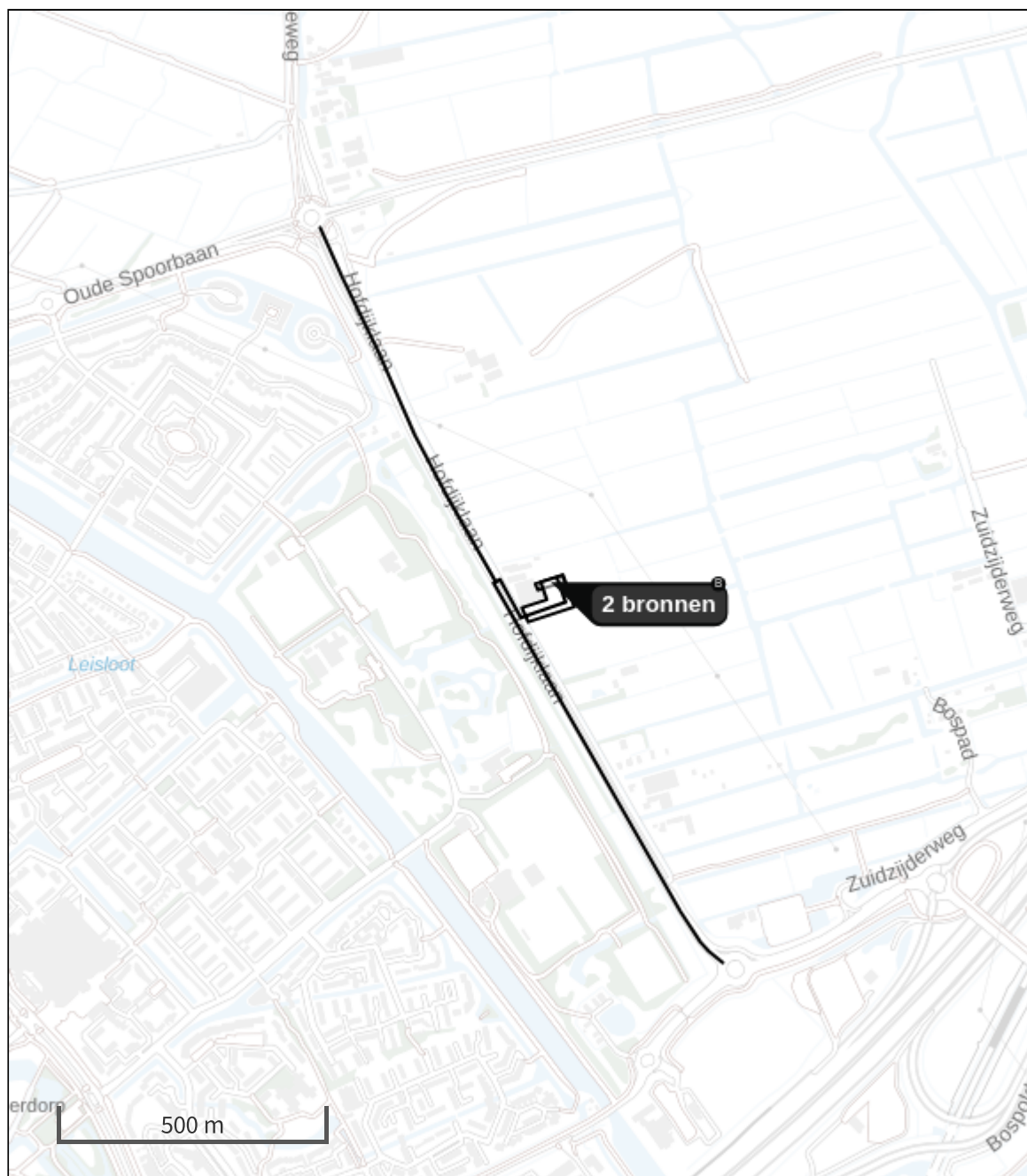
Hoogste bijdrage	Hexagon	Gebied
-		
-		
-		
-		
-		


Aanlegfase (Beoogd), rekenjaar 2023

Emissiebronnen

	Emissie NH ₃	Emissie NO _x
3 Anders... Anders... Stationair draaien externe voertuigen	90,0 g/j	7,9 kg/j
4 Mobiele werktuigen Bouw, Industrie en Delfstoffenwinning Mobiele werktuigen	30,0 g/j	121,0 kg/j
 Verkeersnetwerk	74,2 g/j	1,9 kg/j

Hoogste af- en toename op (bijna) overbelaste stikstofgevoelige Natura 2000 gebieden.



- | | |
|--|--|
|  Habitrichtlijn |  Grootste toename (projectberekening) |
|  Vogelrichtlijn |  Grootste afname (projectberekening) |
|  Vogelrichtlijn, Habitrichtlijn |  Hoogste totaal (achtergrond + projectberekening) |
|  Niet bepaald | |

De letters bij de bronlabels op de kaart geven bij welke type situaties de bronnen horen: beoogde situatie (B), referentiesituatie (R) en/of salderingssituatie (S).

Resultaten stikstofgevoelige Natura 2000 gebieden situatie "Aanlegfase" (Beoogd) incl. saldering e/o referentie

	Berekend (ha gekarteerd)	Hoogste totale depositie (mol N/ha/jr)	Met toename (ha gekarteerd)	Grootste toename (mol N/ha/jr)	Met afname (ha gekarteerd)	Grootste afname (mol N/ha/jr)
Totaal	-	-	-	-	-	-

Aanlegfase, Rekenjaar 2023

1 Wegverkeer | Weg

Naam	Wegverkeer noordelijk			Links	Rechts	NO _x	0,9 kg/j
Locatie	X:97219,83 Y:465135,73	Type scherm	-	-	NO ₂	0,2 kg/j	
Lengte	978,72 m	Hoogte	-	-	NH ₃	35,3 g/j	
Wegtype	Buitenweg	Afstand tot de weg	-	-			
Rijrichting	Beide richtingen						
Tunnelfactor	1						
Type hoogteligging	Normaal						
Weghoogte t.o.v. maaiveld	0 m						
Verkeer	Max. snelheid	Aantal voertuigbewegingen		In file			
Licht verkeer	Voorgeschreven factoren	75,0 /maand		0,0 %			
Middelwaar vrachtverkeer	Voorgeschreven factoren	0,0 /maand		0,0 %			
Zwaar vrachtverkeer	Voorgeschreven factoren	18,0 /maand		0,0 %			
Busverkeer	Voorgeschreven factoren	0,0 /maand		0,0 %			

2 Wegverkeer | Weg

Naam	Wegverkeer zuidelijk			Links	Rechts	NO _x	1,0 kg/j
Locatie	X:97493,61 Y:464642,11	Type scherm	-	-	NO ₂	0,3 kg/j	
Lengte	1.077,16 m	Hoogte	-	-	NH ₃	38,9 g/j	
Wegtype	Buitenweg	Afstand tot de weg	-	-			
Rijrichting	Beide richtingen						
Tunnelfactor	1						
Type hoogteligging	Normaal						
Weghoogte t.o.v. maaiveld	0 m						
Verkeer	Max. snelheid	Aantal voertuigbewegingen		In file			
Licht verkeer	Voorgeschreven factoren	75,0 /maand		0,0 %			
Middelwaar vrachtverkeer	Voorgeschreven factoren	0,0 /maand		0,0 %			
Zwaar vrachtverkeer	Voorgeschreven factoren	18,0 /maand		0,0 %			
Busverkeer	Voorgeschreven factoren	0,0 /maand		0,0 %			

3 Anders... | Anders...

Naam	Stationair draaien externe voertuigen	Uittreedhoogte	<u>0,0 m</u>	NO _x	7,9 kg/j
		Warmteinhoud	<u>0,000 MW</u>	NH ₃	90,0 g/j
Locatie	X:97449,7 Y:464906,37	Spreiding	0 m		
Oppervlakte	0,07 ha				
Wijze van ventilatie	Niet geforceerd				
Temporele variatie	<u>Continue Emissie</u>				

4 Mobiele werktuigen | Bouw, Industrie en Delfstoffenwinning

Naam	Mobiele werktuigen			NO _x	121,0 kg/j	
Locatie	X:97465,94 Y:464877,02			NH ₃	30,0 g/j	
Oppervlakte	0,42 ha					
Naam	Stageklasse	Brandstofverbruik	Draaiuren	AdBlue verbruik	Stof	Emissie
Diversen	Stage-I, <= 2001, 75-560 kW, diesel, SCR: nee	4000 l/j	205 u/j		NO _x	121,0 kg/j
					NH ₃	30,0 g/j



Disclaimer

Hoewel verstrekte gegevens kunnen dienen ter onderbouwing van een vergunningaanvraag, kunnen er geen rechten aan worden ontleend. De eigenaar van AERIUS aanvaardt geen aansprakelijkheid voor de inhoud van de door de gebruiker aangeboden informatie. Bovenstaande gegevens zijn enkel bruikbaar tot er een nieuwe versie van AERIUS beschikbaar is. AERIUS is een geregistreerd handelsmerk in Europa. Alle rechten die niet expliciet worden verleend, zijn voorbehouden.

Rekenbasis

Deze berekening is tot stand gekomen op basis van

AERIUS versie 2023_20231004_fd8d865135

Database versie 2023_fd8d865135_calculator_nl_stable

Voor meer informatie over de gebruikte methodiek en data zie:

<https://www.aerius.nl/>