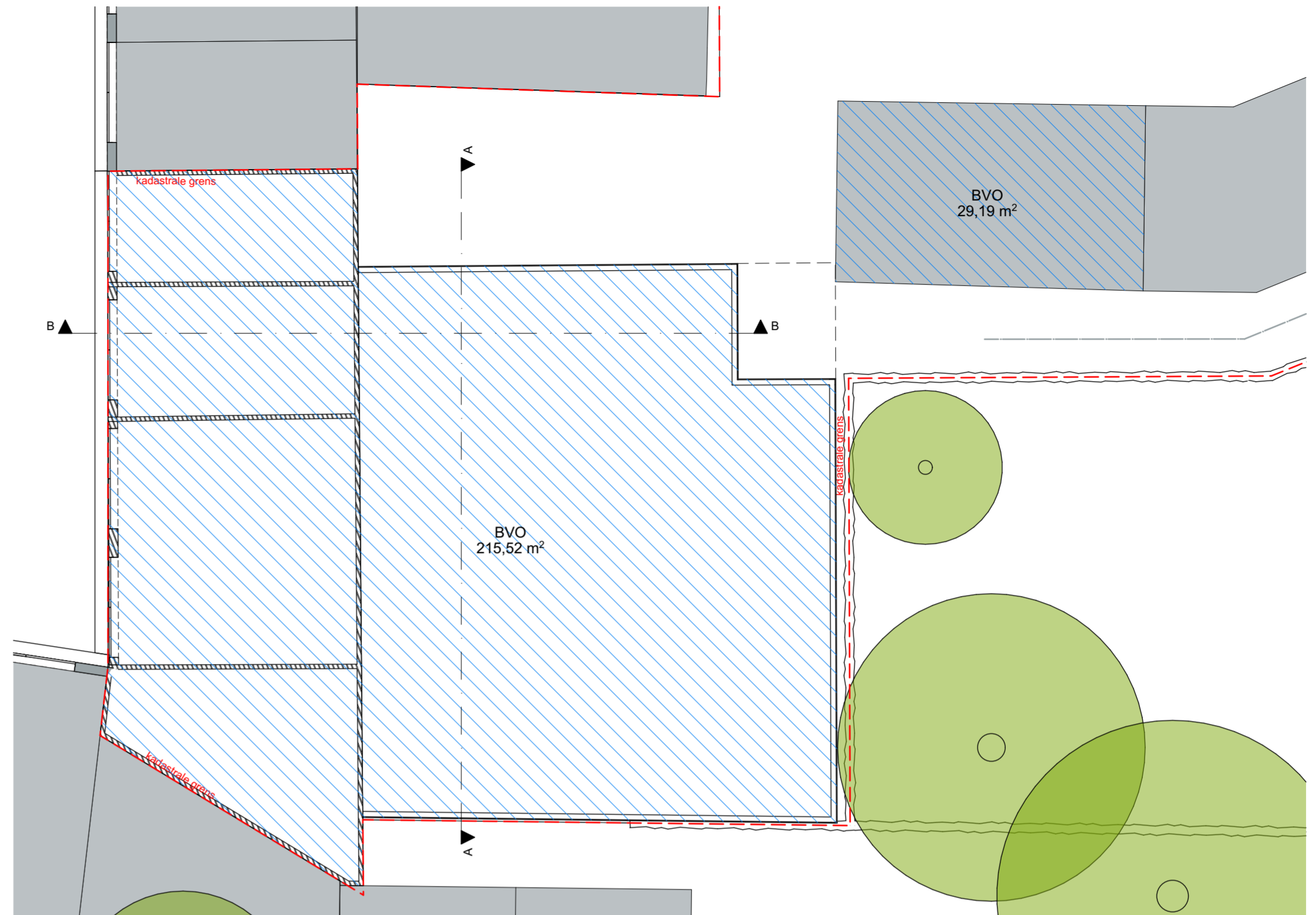




Kadastrale situatie 1:1000 (bestaand)

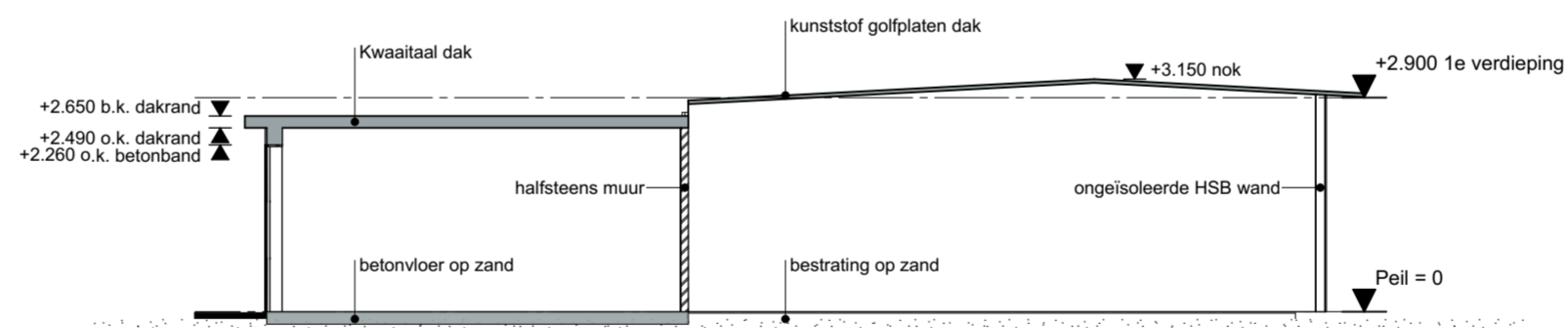


Kadastrale situatie 1:500 (bestaand)

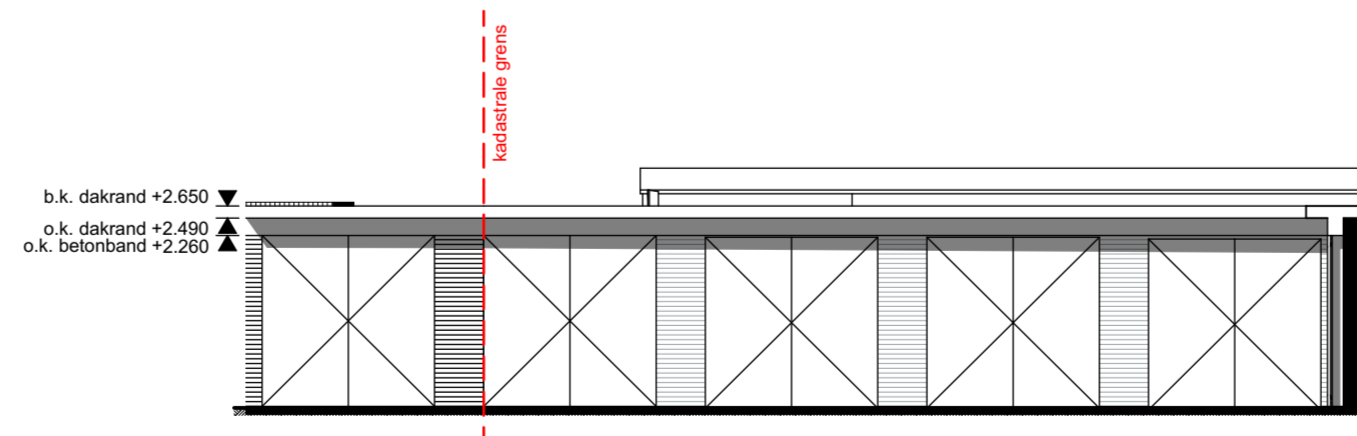


Begane grond


Bruto vloeroppervlak (BVO) bestaand			
Verdieping	Begane grond		
Oppervlak	29,19	215,52	244,71 m²



Doorsnede B-B



Westgevel



Kadastrale gemeente	Amersfoort
Gemeentecode	AMFOO
Sectie	G
Percelen	3058 3288 3289 3290 3349

M B
ARCHITECTEN

Apeldoorn
Vosselmanstraat 504, 7311 VX, T: (055) 521 61 77

Amsterdam
Asterweg 20 P2, 1031 HN, T: (020) 693 94 00

20.039 Bedrijfsruimten Hooglandseweg-Zuid 28 te Amersfoort

Overzichtstekening (bestaand)

Fase Omgevingsvergunning Projectleider R. van de Beek Datum 31-08-2022
Schaal 1:500, 1:1000, Formaat A2 Modelleur J. Bijlenga Wijziging 1:100, 1:1

402-B