

Vergunningsaanvraag

Landgoed Kolland, Amerongen

In dit document staat de onderbouwing voor de aanleg van een poel met natuurvriendelijke oevers. Een landschapselementen dat zowel de landschappelijke als de natuurwaarde van de betreffende locatie zal verhogen. De poel met natuuroevers zal door de ligging, fluctuerende waterstand als wel het aangrenzende landbiotoop (extensief beheerd grasland in hoogstamboomgaard en bosje) van belang zijn als leefgebied voor diverse amfibieën, libellen en insecten.

Naast de aanleg van de poel welke geheel buiten de waterkering ligt worden er 2 heggen aangelegd waarvan de heg aan de zuidzijde, geplant tegen bestaand hekwerk, nog net binnen de zone waterstaatwerk ligt waarvoor een vergunningsplicht geldt.

Schematische weergave locatie pool met natuurvriendelijke oever



Lichtblauw: verflauwde greppel met wisselend talud

Donkerblauw: pool met natuuroevers met wisselend talud, diepste punt 1.5 meter t.o.v. maaiveld


Groen: knip- en scheerheg meidoorn

Paars: bestaande sloot

Kadastrale kaart




Perceel: Amerongen F 861 ✕



📍 Gemeentenaam	# Kadastrale gemeentecode
Sectie	AMR02
Perceelnummer	
Amerongen F 861	

📅 Laatst gewijzigd	📏 Oppervlakte / Omtrek
3 oktober 2017	76625m² / 1606m

Perceel: Amerongen F 860 ✕



📍 Gemeentenaam	# Kadastrale gemeentecode
Sectie	AMR02
Perceelnummer	
Amerongen F 860	

📅 Laatst gewijzigd	📏 Oppervlakte / Omtrek
3 oktober 2017	8690m² / 1083m

Kadastrale gemeente Utrechtse Heuvelrug
Perceelnummers: Amerongen F 860 en F 861

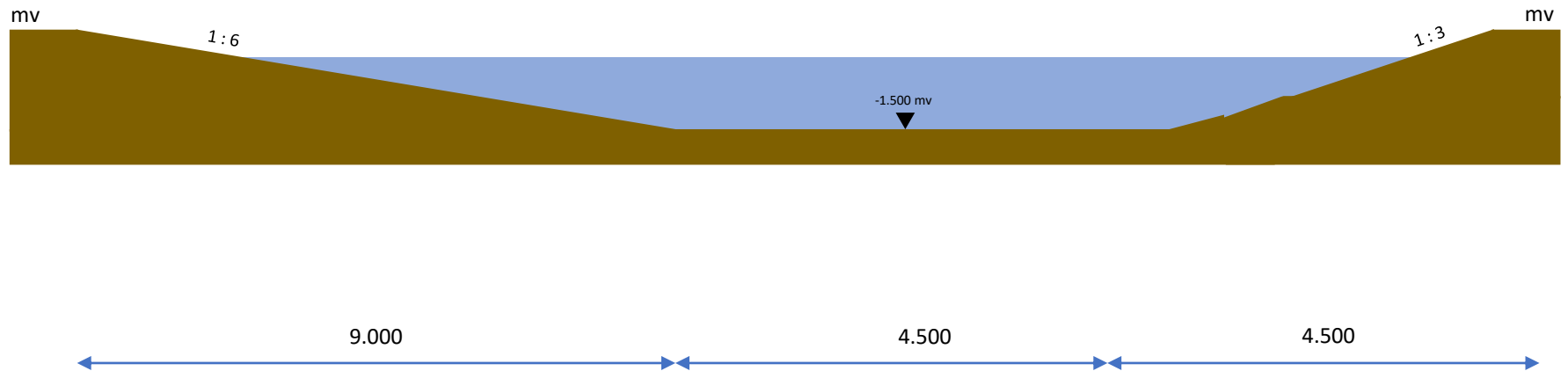
Overzicht doorsneden poel met natuuroevers



Doorsnede A-A

Schaal 1: 100

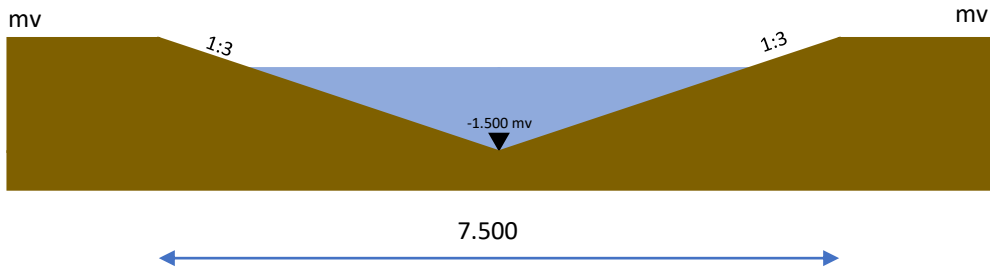
Maten in [mm]



Doorsnede B-B

Schaal 1: 100

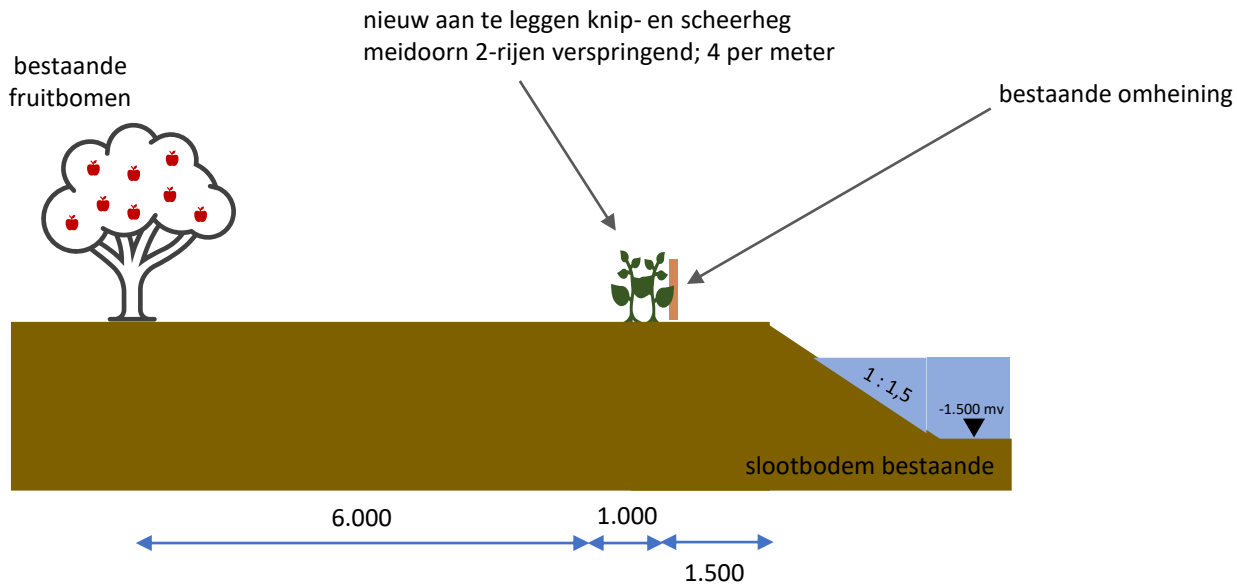
Maten in [mm]



Doorsnede C-C

Schaal 1: 100

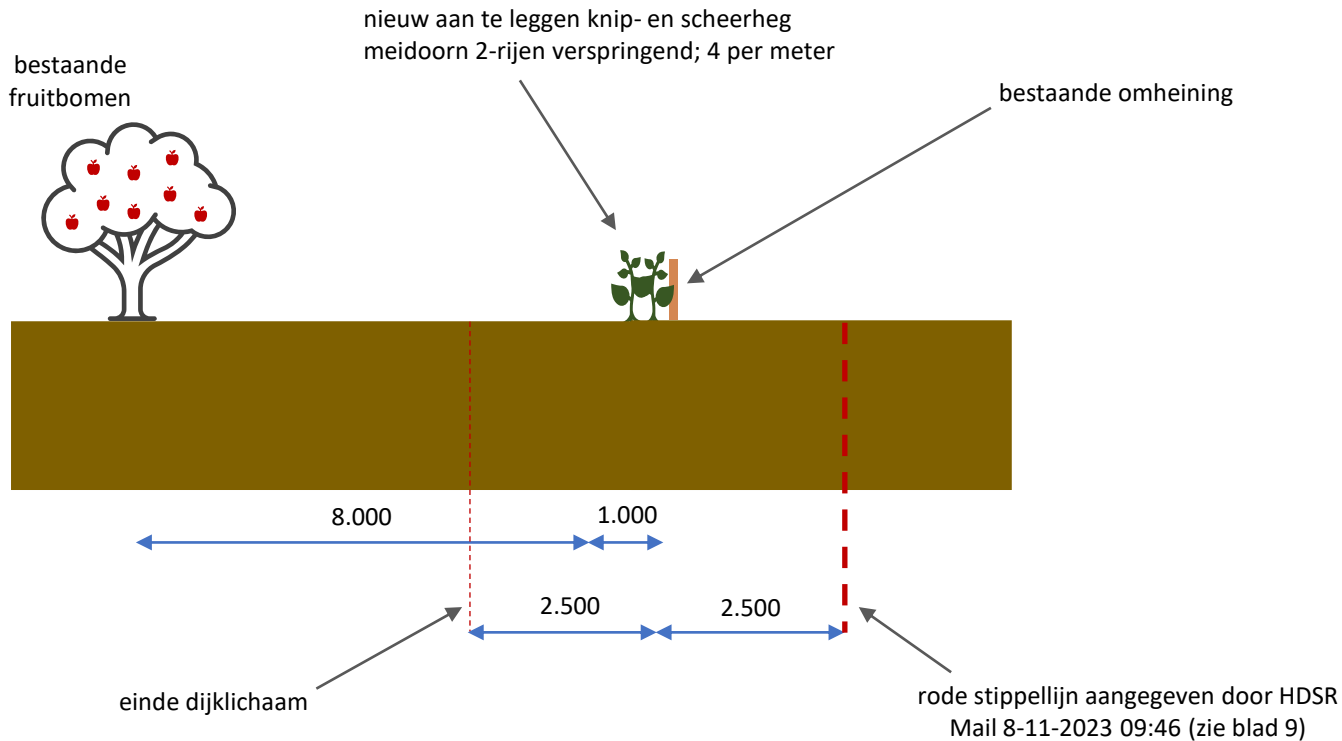
Maten in [mm]



Doorsnede D-D

Schaal 1: 100

Maten in [mm]



Mailwisseling vooroverleg

Landgoed Kolland, Amerongen

RE: Vraag natuuroever, poel, beplanting vrijwaringszone



wo 8-11-2023 09:46

U hebt dit bericht doorgestuurd op 9-11-2023 15:37.

Naar aanleiding van ons gesprek het volgende.

Hieronder ziet u de situatie weergegeven. Vanuit Sterke Ledijk is een van de maatregelen voor de dijkverbetering dat er sloten worden gedempt. Zie [Sterke Lekdijk | Wijk bij Duurstede - Amerongen \(adobe.com\)](#).

Dat is voor ons een aanleiding om de onderstaande geplande waterpartij in het profiel van vrije ruimte (zie arcering) van de primaire waterkering niet toe te staan. Wij adviseren dan ook een waterpartij aan te leggen geheel buiten de waterkering.



Verder is het van belang met het volgende rekening te houden:

- Voor het aanbrengen van beplanting in de blauwe zone (buiten zone waterstaatswerk) geldt alleen onderstaande zorgplicht.
- Voor het aanbrengen van beplanting in de roze zone (zone waterstaatswerk) geldt vergunningplicht. Het dijklichaam is tot 5 meter uit de rode stippellijn richting het noordwesten.
- Voor het graven van een geïsoleerde watergang geheel buiten de waterkering geldt alleen zorgplicht (zie onderstaand schema).
- Voor het graven van een watergang in verbinding met het overig oppervlaktewatersysteem kan er sprake zijn van vergunningplicht of meldplicht.
- Peilscheidingen (zie paarse lijnen) mogen niet worden doorsneden.