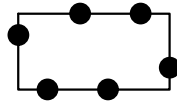




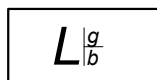
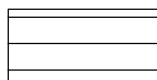





LEGENDA

-  plangebied
-  wonen
-  verkeer, parkeren , groen en water
-  groen en water
-  bouwvlak
-  L= maximum aantal bouwlagen
g = maximum goothoogte (m) en b = maximum bouwhoogte (m)
-  contour spuitzone
(50 meter)
-  ondergrond: BGT en DKK
(datum: 2 januari 2024)

Gemeente Lingewaard

Project
Sallandstraat, Haalderen

Zoneringen

status:	Ontwerp
datum:	Februari 2024
schaal:	1:2000
getekend:	J-H
nummer:	P230041
bladformaat:	A3
bestandsnaam:	Zonering (P230041 Sallandstraat te Haalderen).DWG

bezoekadressen en contactgegevens:

Locatie Nijmegen: Wijchenseweg 102
6538 SX Nijmegen

Locatie Rosmalen: Berlicumseweg 6D
5248 NT Rosmalen

Telefoon: +31 (0)24 - 322 45 79
E-mail: info@pouderoyentonnaer.nl
Website: www.pouderoyentonnaer.nl

