


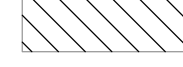

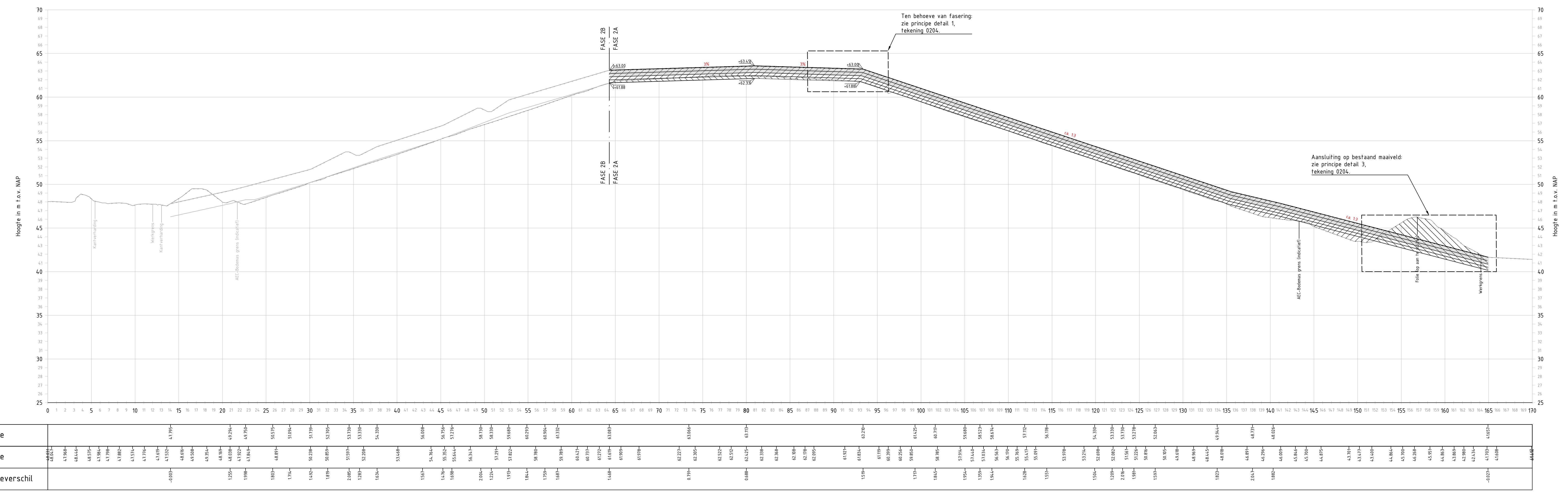


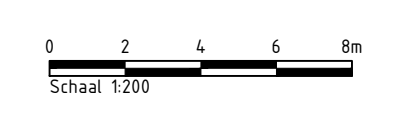
LEGENDA

- Profielen**
-  Nieuw maaiveld
 -  Bestaand maaiveld
 -  Aanvulling
 -  Ontgraving
 -  Afdekgrond

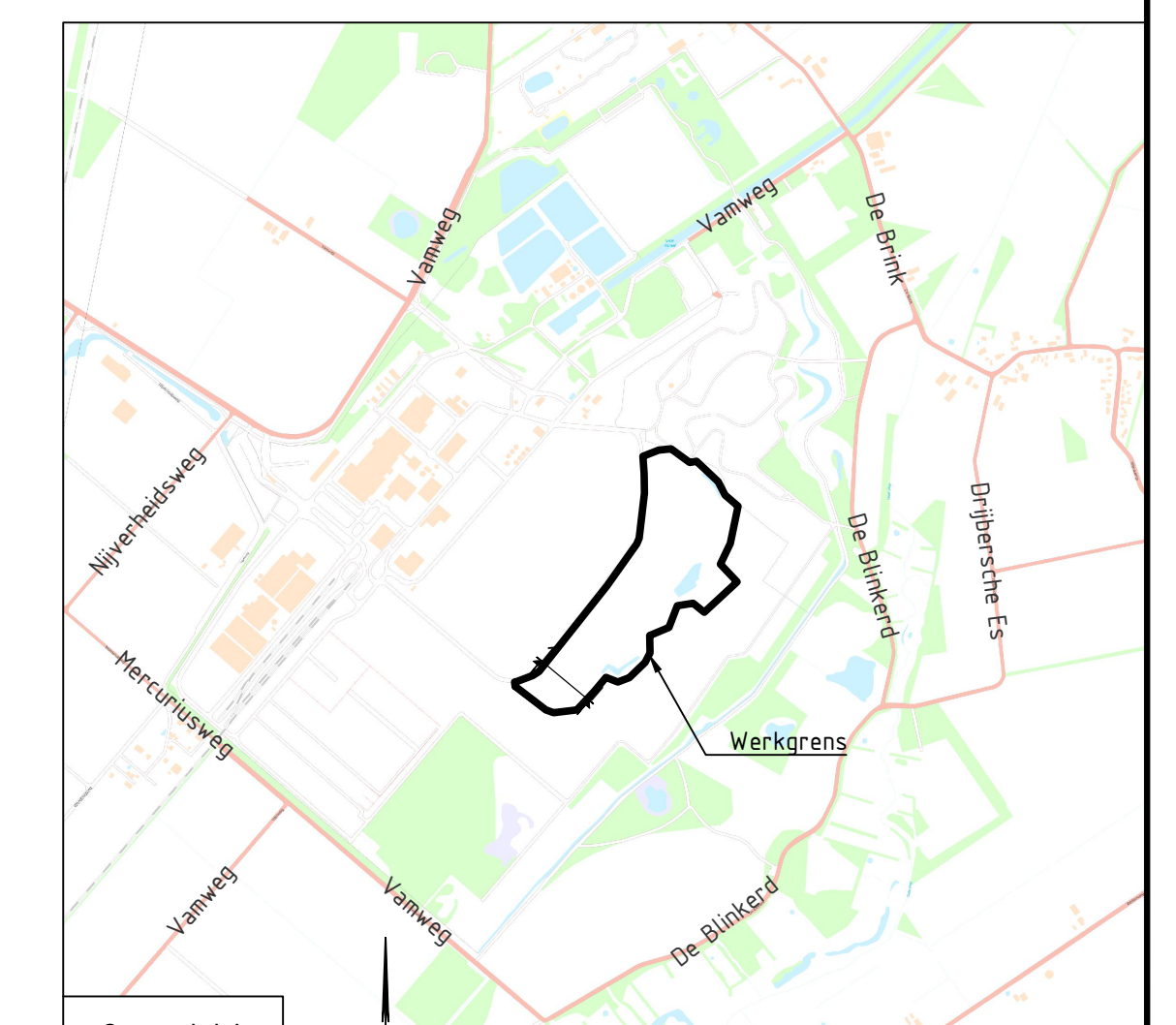


Ontwerp	Hoogte
Bestaand	44.62
Hoogteverschil	-0.02
	44.64

DWARSPROFIEL: 1-1
 t.o.v. as: ALM-Profiel gehele breedte project bij metring 113.81
 Horizontale schaal 1:200 | Verticale schaal 1:200



- OPMERKINGEN**
- Maten in meters en materiaalmaten in millimeters, tenzij anders aangegeven.
 - Hoogtemaatvoering in meters t.o.v. NAP, tenzij anders aangegeven.
 - Hoeken in graden.
 - Coördinaten in meters t.o.v. Rijksdriehoeksstelsel.



Overzicht
 Schaal 1:20000

Versie	Omschrijving	Datum	Get.	Sec.	Vrijg.
1.0	Eerste uitgave	09-10-23	HST	AJV	AJV

TAUW
 Tauw bv is gevestigd in Amsterdam - Assen - Deventer - Eindhoven - Enschede - Leeuwarden - Rotterdam - Utrecht
 www.tauw.nl

Opdrachtgever: **Attero BV Wijster**
 Project: **Bovenafdeling 'Dak van Drenthe' Attero Wijster**
 Fase 2A
 Onderdeel: **Bestek T001-1321998**
 Nieuwe situatie - Dwarsprofielen

Documentnummer: **1321998-TE-GEO-BE-0203**

Getek.	Sec.	Vrijgegeven	Datum
HST	AJV	Schaal	09-10-2023
		Schaal	1200

Projectnummer: **1321998** | Blad: **01 van 01** | Status: **DEFINITIEF 1.0** | Formaat: **NLCS_SA10_594x118**