
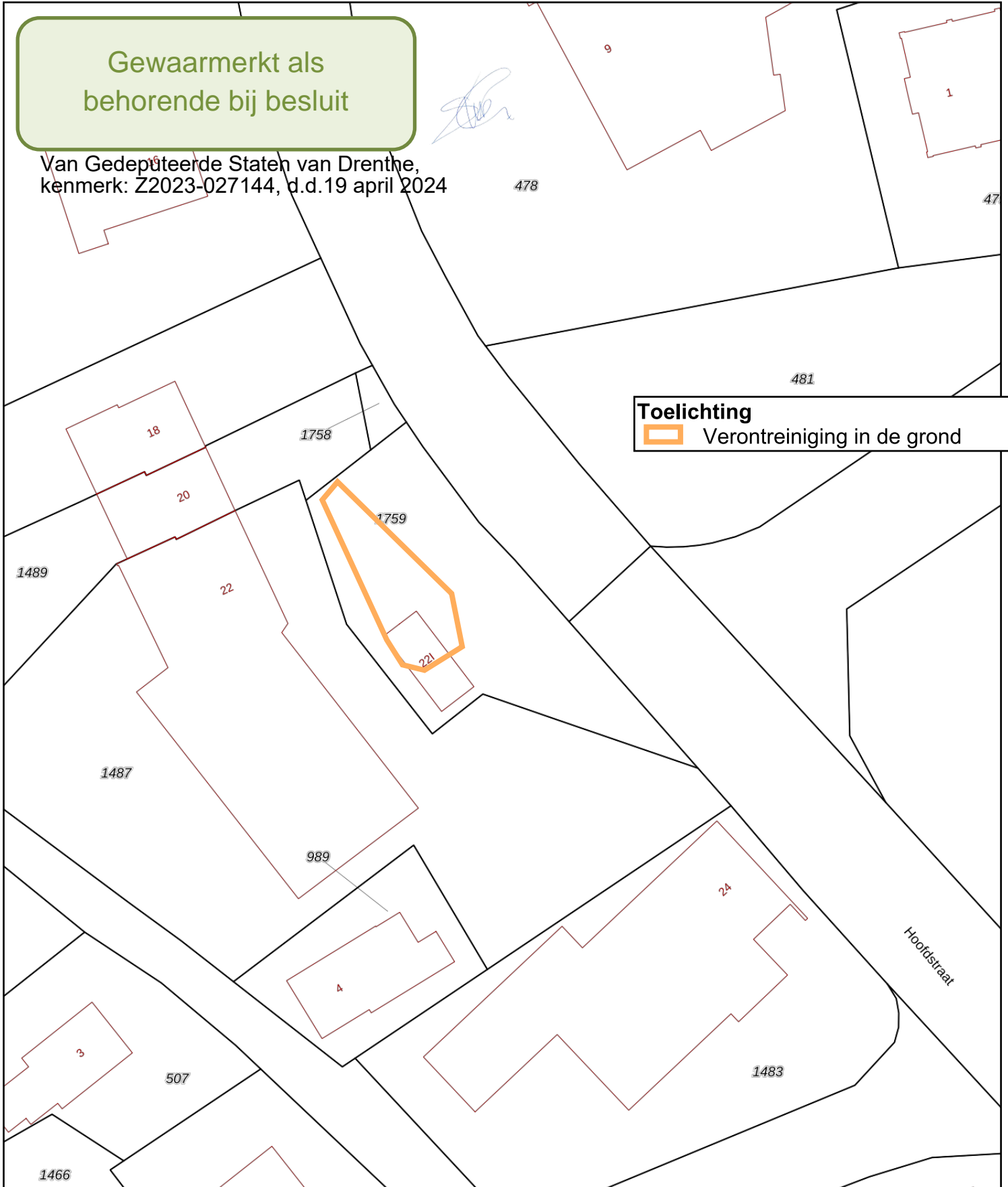


Gewaarmerkt als  
behorende bij besluit

Van Gedeputeerde Staten van Drenthe,  
kenmerk: Z2023-027144, d.d.19 april 2024

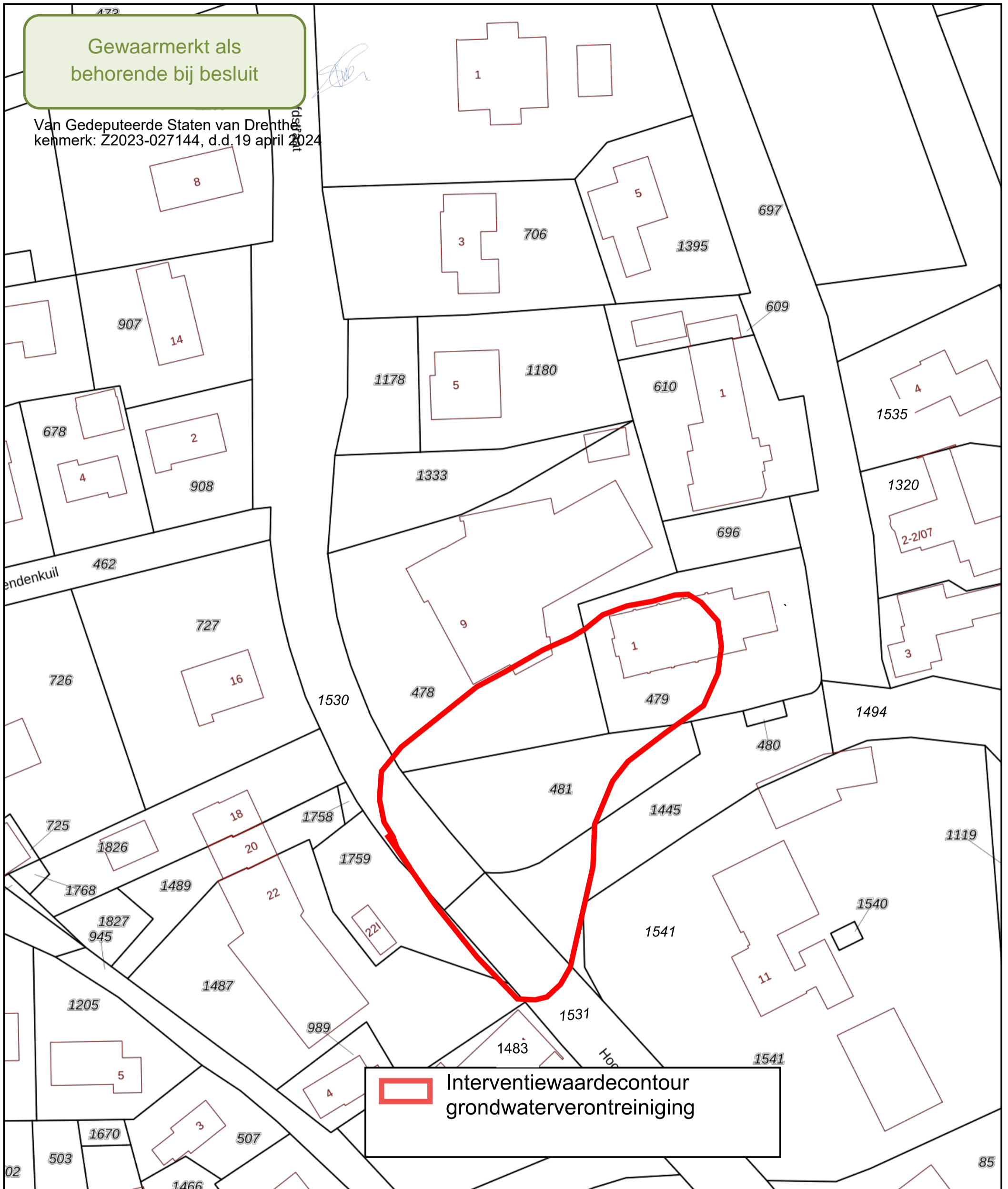
**Toelichting**  
 Verontreiniging in de grond



12345	Deze kaart is noordgericht	Schaal 1: 500	
25	Perceelnummer	Kadastrale gemeente Odoorn	
	Huisnummer	Sectie K	
	Vastgestelde kadastrale grens	Perceel 1759	
	Voorlopige kadastrale grens		
	Administratieve kadastrale grens		
	Bebouwing		


Voor een eensluidend uittreksel, geleverd op 24 oktober 2023  
De bewaarder van het kadaster en de openbare registers


Aan dit uittreksel kunnen geen betrouwbare maten worden ontleend.  
De Dienst voor het kadaster en de openbare registers behoudt zich de intellectuele eigendomsrechten voor, waaronder het auteursrecht en het databankenrecht.




Gewaarmerkt als behorende bij besluit

Van Gedeputeerde Staten van Drenthe  
 kenmerk: Z2023-027144, d.d. 19 april 2024

 Interventiewaardecontour grondwaterverontreiniging



<p>12345 Deze kaart is noordgericht</p> <p>25 Perceelnummer</p> <p>Huisnummer</p> <p>— Vastgestelde kadastrale grens</p> <p>— Voorlopige kadastrale grens</p> <p>— Administratieve kadastrale grens</p> <p>— Bebouwing</p>	<p>Schaal 1: 1000</p> <p>Kadastrale gemeente Odoorn</p> <p>Sectie K</p> <p>Perceel 478</p>	
--	--	---

Voor een eensluidend uittreksel, geleverd op 7 juni 2023  
 De bewaarder van het kadaster en de openbare registers

Aan dit uittreksel kunnen geen betrouwbare maten worden ontleend.  
 De Dienst voor het kadaster en de openbare registers behoudt zich de intellectuele eigendomsrechten voor, waaronder het auteursrecht en het databankenrecht.