

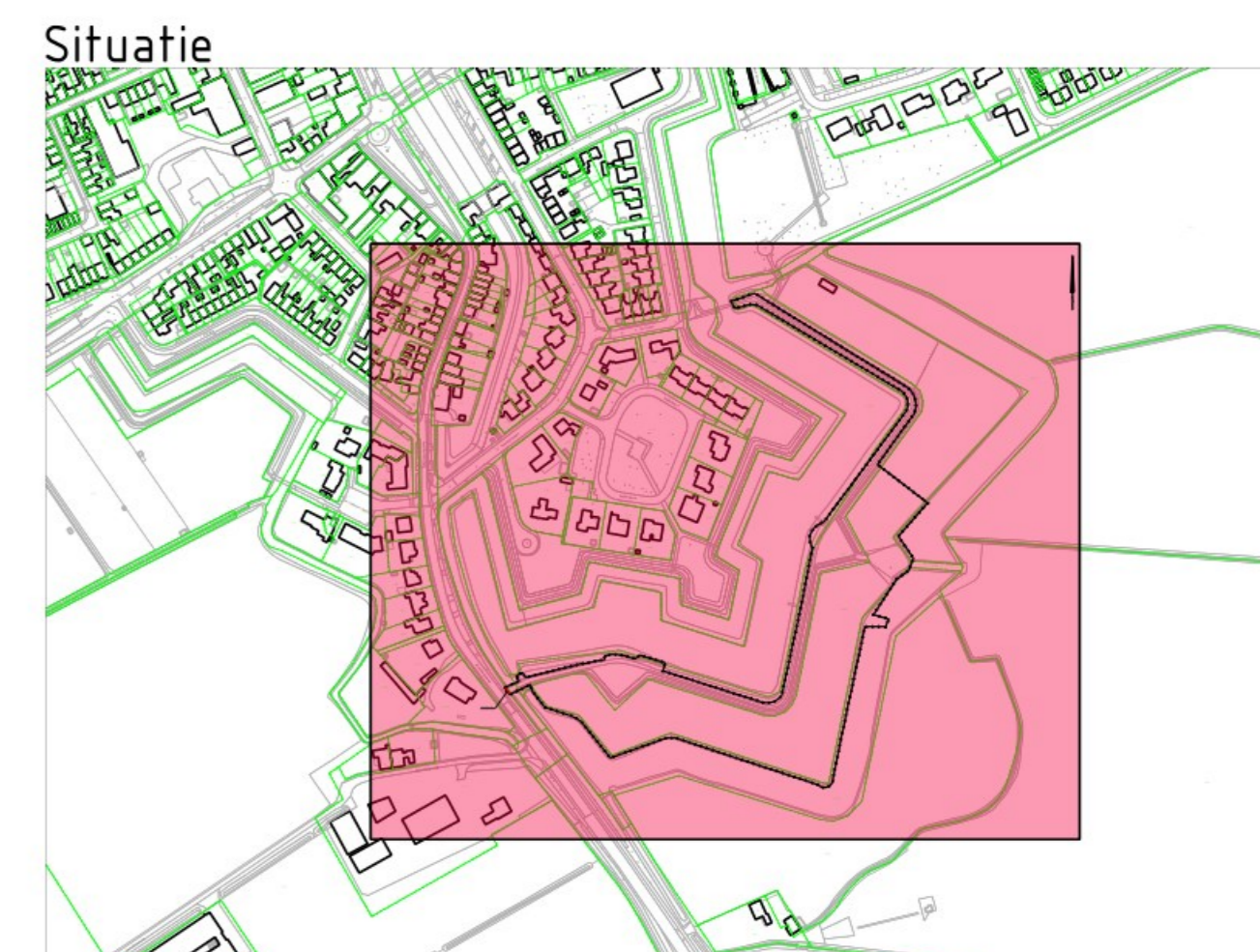


Legenda

-  opbreken asfalt
-  verwijderen halfverharding
-  verwijderen afzetting
-  bestaande kadastrale grens volgens pdk.nl
-  werkgrens



Gebouwsituatie en afmetingen ter indicatie, maten kunnen afwijken
 Maten in meters, tenzij anders vermeld
 Hoeken in graden 1:10, 1:45, tenzij anders vermeld
 Materialen in m³, tenzij anders vermeld
 Duiders in mm, tenzij anders vermeld

ADCIM Adviesbureau voor Civiele techniek, Infrastructuur en Milieu Reedstrandweg 609
3822 AX Sassenheim
Telefoon: +31 (0) 473560
Email: algemeen@adcim.nl

Project: **Werkzaamheden Stenen Poppen te Klundert** **Definitief**

Opdrachtgever: **Gemeente Moerdijk**

Onderdeel: **Bestaande situatie Opruimwerkzaamheden**

Rev.	Wijziging	Dat.	Get.	Acc.	Projectnummer	Tekeningnummer	Formaat
L1	Pad en verthegens aangeeft	25-10-2023	MP	RS	12021015	03	A4
L1					Bestelnummer	Rijnummer	Schaal
L1					12023-37		1:500
L1					Get.	Gez.	Datum
L1					MP	RS	RS
L1					12021015-013.dwg		