

Projectberekening

Dit document geeft een overzicht van de invoer en rekenresultaten van een Projectberekening met AERIUS Calculator. De berekening is uitgevoerd binnen stikstofgevoelige Natura 2000-gebieden, op rekenpunten die overlappen met habitattypen en/of leefgebieden die aangewezen zijn in het kader van de Wet natuurbescherming, gekoppeld aan een aangewezen soort, of nog onbekend maar mogelijk wel relevant, en waar tevens sprake is van een overbelaste of bijna overbelaste situatie voor stikstof.



- [Overzicht](#)
- [Samenvatting situaties](#)
- [Resultaten](#)
- [Detailgegevens per emissiebron](#)

*Deze PDF is een digitaal bestand dat weer in te lezen is in AERIUS. Meer toelichting over deze PDF kunt u vinden in een bijbehorende leeswijzer. Deze leeswijzer en overige documentatie is te raadplegen via:
www.aerius.nl/handleidingen-en-leeswijzers*

Contactgegevens

Rechtspersoon
Inrichtingslocatie

Luchthaven Midden-Zeeland
Calandweg 36,
4341 RA Arnemuiden

Activiteit

Omschrijving
Toelichting

LHB EHMZ baanrotatie
Gebruiksfase baanrotatie minus Bestaand Recht

Berekening

AERIUS kenmerk
Datum berekening
Rekenconfiguratie

RnQsprSuSESM
08 oktober 2023, 13:15
Wnb-rekengrid

Totale emissie

Bestaand Recht - Referentie
Gebruiksfase baanrotatie - Beoogd

Rekenjaar	Emissie NH ₃	Emissie NO _x
2023	19,2 kg/j	613,1 kg/j
2023	19,2 kg/j	580,5 kg/j

Resultaten

Bestaand Recht - Referentie

Hoogste bijdrage	Hexagon	Gebied
0,01 mol/ha/j	2565836	Westerschelde & Saeftinghe

Gebruiksfase baanrotatie - Beoogd

0,01 mol/ha/j	2565836	Westerschelde & Saeftinghe
---------------	---------	----------------------------

Gekarteerd oppervlak met toename (ha)

-

Gekarteerd oppervlak met afname (ha)

-

Grootste toename

-

Grootste afname

-



Gebruiksfase baanrotatie (Beoogd), rekenjaar 2023

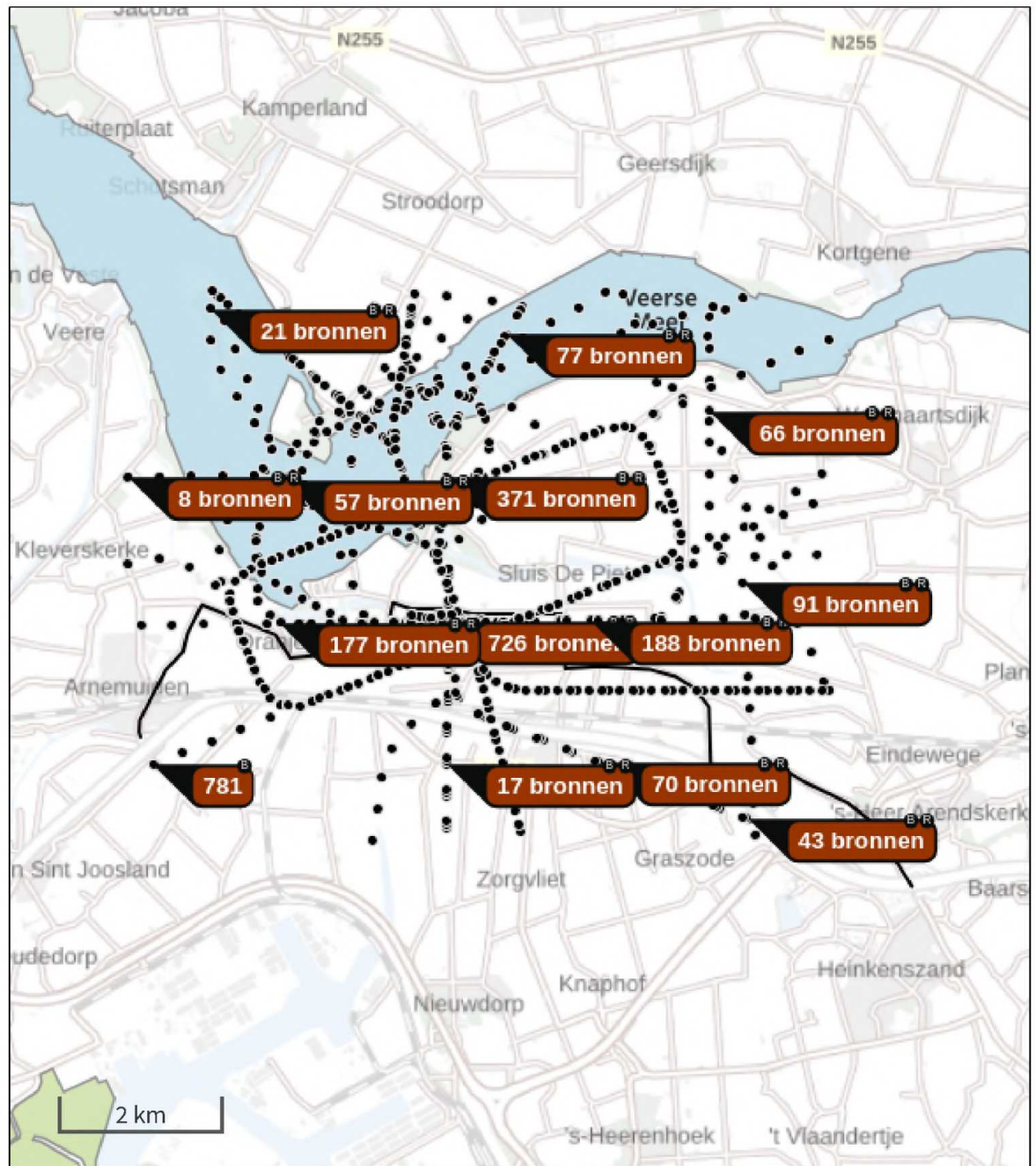
Er zijn meer dan 250 emissiebronnen in deze situatie en deze worden niet in de PDF getoond. Laad de PDF in Calculator in om alle bronnen in te zien (tot een maximum van 5000 bronnen).










Bestaand Recht (Referentie), rekenjaar 2023

Er zijn meer dan 250 emissiebronnen in deze situatie en deze worden niet in de PDF getoond.
Laad de PDF in Calculator in om alle bronnen in te zien (tot een maximum van 5000 bronnen).

Hoogste af- en toename op (bijna) overbelaste stikstofgevoelige Natura 2000 gebieden.



- | | |
|---|--|
|  Habitatrictlijn |  Grootste toename (projectberekening) |
|  Vogelrichtlijn |  Grootste afname (projectberekening) |
|  Vogelrichtlijn, Habitatrictlijn |  Hoogste totaal (achtergrond + projectberekening) |
|  Niet bepaald | |

De letters bij de bronlabels op de kaart geven bij welke type situaties de bronnen horen: beoogde situatie (B), referentiesituatie (R) en/of salderingsituatie (S).

Resultaten stikstofgevoelige Natura 2000 gebieden situatie "Gebruiksfase baanrotatie" (Beoogd) incl. saldering e/o referentie

	Berekend (ha gekarteerd)	Hoogste totale depositie (mol N/ha/jr)	Met toename (ha gekarteerd)	Grootste toename (mol N/ha/jr)	Met afname (ha gekarteerd)	Grootste afname (mol N/ha/jr)
Totaal	-	-	-	-	-	-

Onderstaand is een overzicht opgenomen van alle Natura 2000-gebieden (binnen de maximale rekenafstand van 25 km) waar in de "Beoogde situatie" een bijdrage groter dan 0,00 mol/ha/jaar is berekend, maar waar in de "Projectberekening" (=verschilberekening) geen toe- of afname is berekend. Het effect vanuit de "Projectberekening" op deze gebieden is daarmee 0,00 mol/ha/jaar.

Oosterschelde

Westerschelde & Saeftinghe



Gebruiksfase baanrotatie, Rekenjaar 2023

Er zijn meer dan 250 emissiebronnen in deze situatie en deze worden niet in de PDF getoond. Laad de PDF in Calculator in om alle bronnen in te zien (tot een maximum van 5000 bronnen).



Bestaand Recht, Rekenjaar 2023

Er zijn meer dan 250 emissiebronnen in deze situatie en deze worden niet in de PDF getoond. Laad de PDF in Calculator in om alle bronnen in te zien (tot een maximum van 5000 bronnen).

Disclaimer

Hoewel verstrekte gegevens kunnen dienen ter onderbouwing van een vergunningaanvraag, kunnen er geen rechten aan worden ontleend. De eigenaar van AERIUS aanvaardt geen aansprakelijkheid voor de inhoud van de door de gebruiker aangeboden informatie. Bovenstaande gegevens zijn enkel bruikbaar tot er een nieuwe versie van AERIUS beschikbaar is. AERIUS is een geregistreerd handelsmerk in Europa. Alle rechten die niet expliciet worden verleend, zijn voorbehouden.

Rekenbasis

Deze berekening is tot stand gekomen op basis van

AERIUS versie 2023_20231004_fd8d865135

Database versie 2023_fd8d865135_calculator_nl_stable

Voor meer informatie over de gebruikte methodiek en data zie:

<https://www.aerius.nl/>

Legenda toegepaste uitzonderingsgrondslagen

Er zijn geen gedeeltes geanonimiseerd in dit document.