

Projectberekening

Dit document geeft een overzicht van de invoer en rekenresultaten van een Projectberekening met AERIUS Calculator. De berekening is uitgevoerd binnen stikstofgevoelige Natura 2000-gebieden, op rekenpunten die overlappen met habitattypen en/of leefgebieden die aangewezen zijn in het kader van de Wet natuurbescherming, gekoppeld aan een aangewezen soort, of nog onbekend maar mogelijk wel relevant, en waar tevens sprake is van een overbelaste of bijna overbelaste situatie voor stikstof.



- [Overzicht](#)
- [Samenvatting situaties](#)
- [Resultaten](#)
- [Detailgegevens per emissiebron](#)

*Deze PDF is een digitaal bestand dat weer in te lezen is in AERIUS. Meer toelichting over deze PDF kunt u vinden in een bijbehorende leeswijzer. Deze leeswijzer en overige documentatie is te raadplegen via:
www.aerius.nl/handleidingen-en-leeswijzers*

Contactgegevens

Rechtspersoon

Inrichtingslocatie

Ecofect B.V.

Boslaan 67,

6741 KD Lunteren

Activiteit

Omschrijving

Toelichting

Lunteren

Stikstofberekening t.b.v. aanleggen halfverharding.

Berekening

AERIUS kenmerk

Datum berekening

Rekenconfiguratie

S5VsuMyzRrnQ

24 april 2023, 15:08

Wnb-rekengrid

Totale emissie

Aanlegfase - Beoogd

Rekenjaar

2023

Emissie NH₃

0,0 kg/j

Emissie NO_x

0,2 kg/j

Resultaten

Aanlegfase - Beoogd

Gekarteerd oppervlak met toename (ha)

Gekarteerd oppervlak met afname (ha)

Grootste toename

Grootste afname

Hoogste bijdrage

0,01 mol/ha/j

3,29 ha

0,00 ha

0,01 mol/ha/j

0,00 mol/ha/j

Hexagon

4525217

Gebied

Veluwe

Behoort bij besluit van
Omgevingsdienst
De Vallei

Kenmerk:
Datum:

2021/02/09
09-07-2023

Omgevingsdienst
De Vallei

AERIUS
CALCULATOR






Aanlegfase (Beoogd), rekenjaar 2023

Emissiebronnen

	Emissie NH ₃	Emissie NO _x
3 Mobiele werktuigen Bouw, Industrie en Delfstoffenwinning Mobiele werktuigen	0,0 kg/j	0,2 kg/j
Verkeersnetwerk	0,0 kg/j	5,0 g/j

Hoogste af- en toename op (bijna) overbelaste stikstofgevoelige Natura 2000 gebieden.



- | | |
|---|--|
|  Habitatrictlijn |  Grootste toename (projectberekening) |
|  Vogelrichtlijn |  Grootste afname (projectberekening) |
|  Vogelrichtlijn, Habitatrictlijn |  Hoogste totaal (achtergrond + projectberekening) |
|  Niet bepaald | |

De letters bij de bronlabels op de kaart geven bij welke type situaties de bronnen horen: beoogde situatie (B), referentiesituatie (R) en/of salderingssituatie (S).

Resultaten stikstofgevoelige Natura 2000 gebieden situatie "Aanlegfase"
(Beoogd) incl. saldering e/o referentie

	Berekend (ha gekarteed)	Hoogste totale depositie (mol N/ha/jr)	Met toename (ha gekarteerd)	Grootste toename (mol N/ha/jr)	Met afname (ha gekarteed)	Grootste afname (mol N/ha/jr)
Totaal	3,29	2.379,50	3,29	0,01	0,00	0,00
Per gebied	Berekend (ha gekarteed)	Hoogste totale depositie (mol N/ha/jr)	Met toename (ha gekarteerd)	Grootste toename (mol N/ha/jr)	Met afname (ha gekarteed)	Grootste afname (mol N/ha/jr)
Veluwe (57)	3,29	2.379,50	3,29	0,01	0,00	0,00

Aanlegfase, Rekenjaar 2023

1 Wegverkeer | Weg

Naam	Vrachtverkeer	Links	Rechts	NO _x	4,9 g/j
Locatie	X:172152,89 Y:455683,35	Type scherm	-	-	NO ₂ 1,5 g/j
Lengte	250,26 m	Hoogte	-	-	NH ₃ 0,0 kg/j
Wegtype	Buitenweg	Afstand tot de weg	-	-	
Rijrichting	Beide richtingen				
Tunnelfactor	1				
Type hoogteligging	Normaal				
Weghoogte	0 m				
Verkeer	Max. snelheid	Voertuigbewegingen		In file	
Licht verkeer	Voorgeschreven factoren	0,0 p/jaar		0,0 %	
Middelwaar vrachtverkeer	Voorgeschreven factoren	0,0 p/jaar		0,0 %	
Zwaar vrachtverkeer	Voorgeschreven factoren	6,0 p/jaar		0,0 %	
Busverkeer	Voorgeschreven factoren	0,0 p/jaar		0,0 %	

2 Wegverkeer | Weg

Naam	Werkverkeer	Links	Rechts	NO _x	0,0 kg/j
Locatie	X:172132,67 Y:455765,24	Type scherm	-	-	NO ₂ 0,0 kg/j
Lengte	80,37 m	Hoogte	-	-	NH ₃ 0,0 kg/j
Wegtype	Buitenweg	Afstand tot de weg	-	-	
Rijrichting	Beide richtingen				
Tunnelfactor	1				
Type hoogteligging	Normaal				
Weghoogte	0 m				
Verkeer	Max. snelheid	Voertuigbewegingen		In file	
Licht verkeer	Voorgeschreven factoren	3,0 p/jaar		0,0 %	
Middelwaar vrachtverkeer	Voorgeschreven factoren	0,0 p/jaar		0,0 %	
Zwaar vrachtverkeer	Voorgeschreven factoren	0,0 p/jaar		0,0 %	
Busverkeer	Voorgeschreven factoren	0,0 p/jaar		0,0 %	

3 Mobiele werktuigen | Bouw, Industrie en Delfstoffenwinning

Naam	Mobiele werktuigen	NO _x	0,2 kg/j
Locatie	X:172083,96	NH ₃	0,0 kg/j
	Y:455785,52		
Oppervlakte	0,02 ha		

Naam	Stageklasse	Brandstofverbruik	Draaiuren	AdBlue verbruik	Stof	Emissie
Shovel	Stage-V, >= 2019 , <= 56 kW, diesel, SCR: nee	9 l/j	4 u/j		NO _x	0,2 kg/j
					NH ₃	0,0 kg/j

Disclaimer

Hoewel verstrekte gegevens kunnen dienen ter onderbouwing van een vergunningaanvraag, kunnen er geen rechten aan worden ontleend. De eigenaar van AERIUS aanvaardt geen aansprakelijkheid voor de inhoud van de door de gebruiker aangeboden informatie. Bovenstaande gegevens zijn enkel bruikbaar tot er een nieuwe versie van AERIUS beschikbaar is. AERIUS is een geregistreerd handelsmerk in Europa. Alle rechten die niet expliciet worden verleend, zijn voorbehouden.



Rekenbasis

Deze berekening is tot stand gekomen op basis van

AERIUS versie 2022.1_20230405_989cfb3815

Database versie 2022.1_989cfb3815

Voor meer informatie over de gebruikte methodiek en data zie:

<https://www.aerius.nl/>