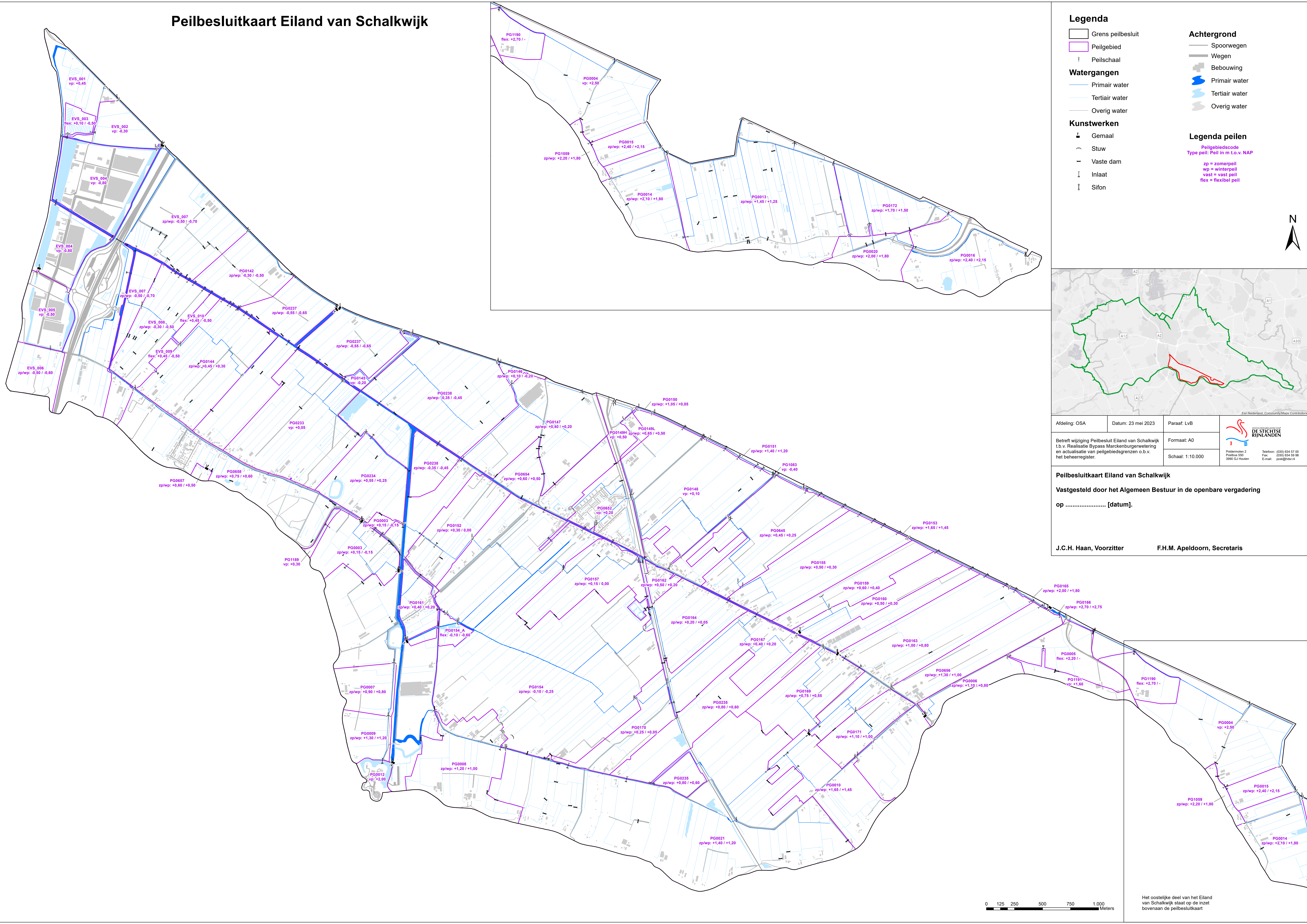


Peilbesluitkaart Eiland van Schalkwijk



**Legenda**

Grens peilbesluit

Peilgebied

Peilschaal

**Watergangen**

Primair water

Tertiair water

Overig water

**Kunstwerken**

Gemaal

Stuw

Vaste dam

Inlaat

Sifon

**Achtergrond**

Spoorwegen

Wegen

Bebouwing

Primair water

Tertiair water

Overig water

**Legenda peilen**

Peilgebiedscode

Type peil: Peil in m t.o.v. NAP

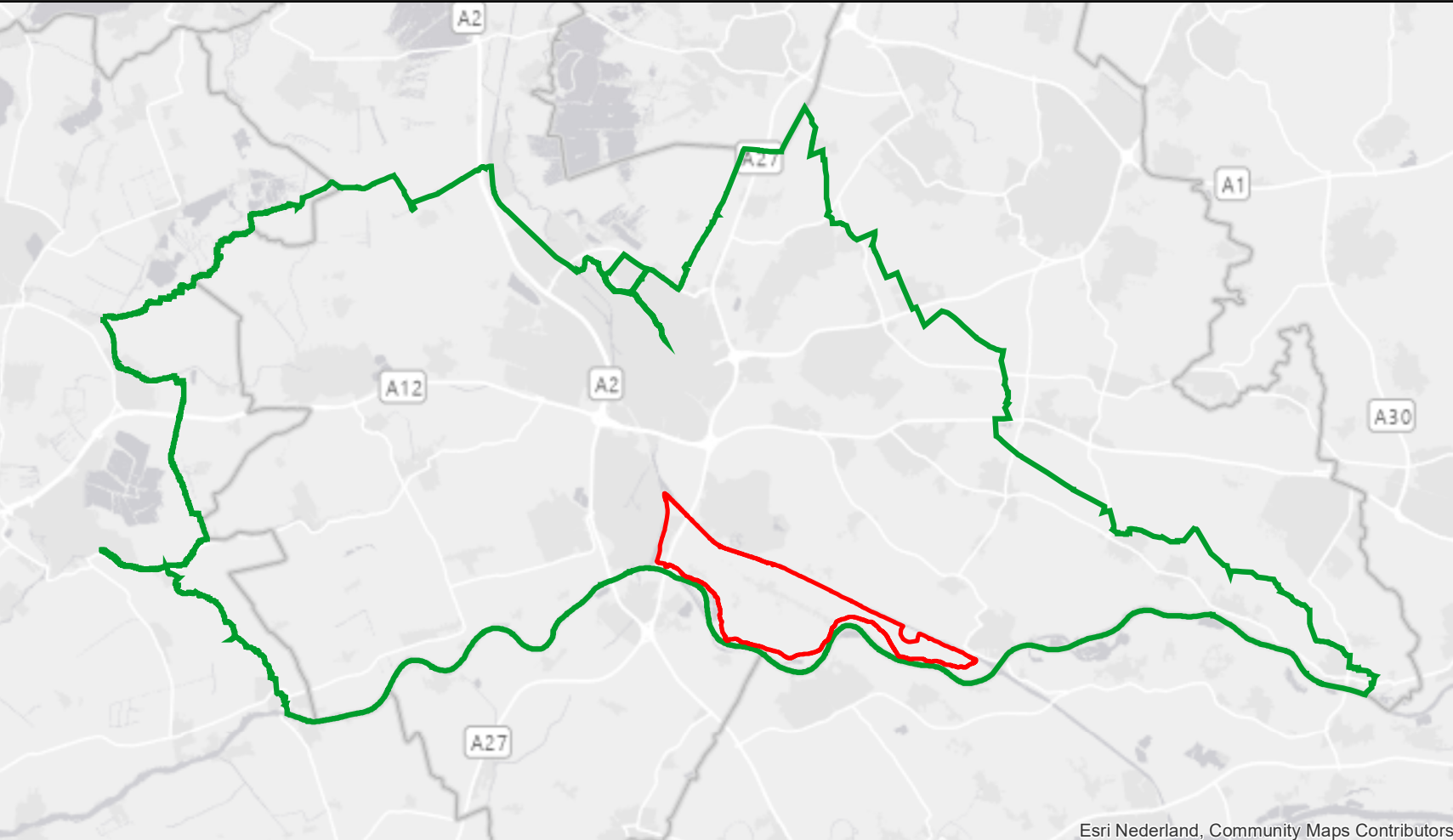
zp = zomerpeil


wp = winterpeil

vast = vast peil

flex = flexibel peil

N

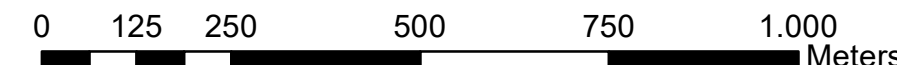


Afdeling: OSA	Datum: 23 mei 2023	Paraaf: LvB	
Betreft wijziging Peilbesluit Eiland van Schalkwijk t.b.v. Realisatie Bypass Marckenburgerwetering en actualisatie van peilgebiedsgrenzen o.b.v. het beheerregister.			Formaat: A0
			Schaal: 1:10.000

**Peilbesluitkaart Eiland van Schalkwijk**

**Vastgesteld door het Algemeen Bestuur in de openbare vergadering op ..... [datum].**

**J.C.H. Haan, Voorzitter** **F.H.M. Apeldoorn, Secretaris**



Het oostelijke deel van het Eiland van Schalkwijk staat op de inzet bovenaan de peilbesluitkaart