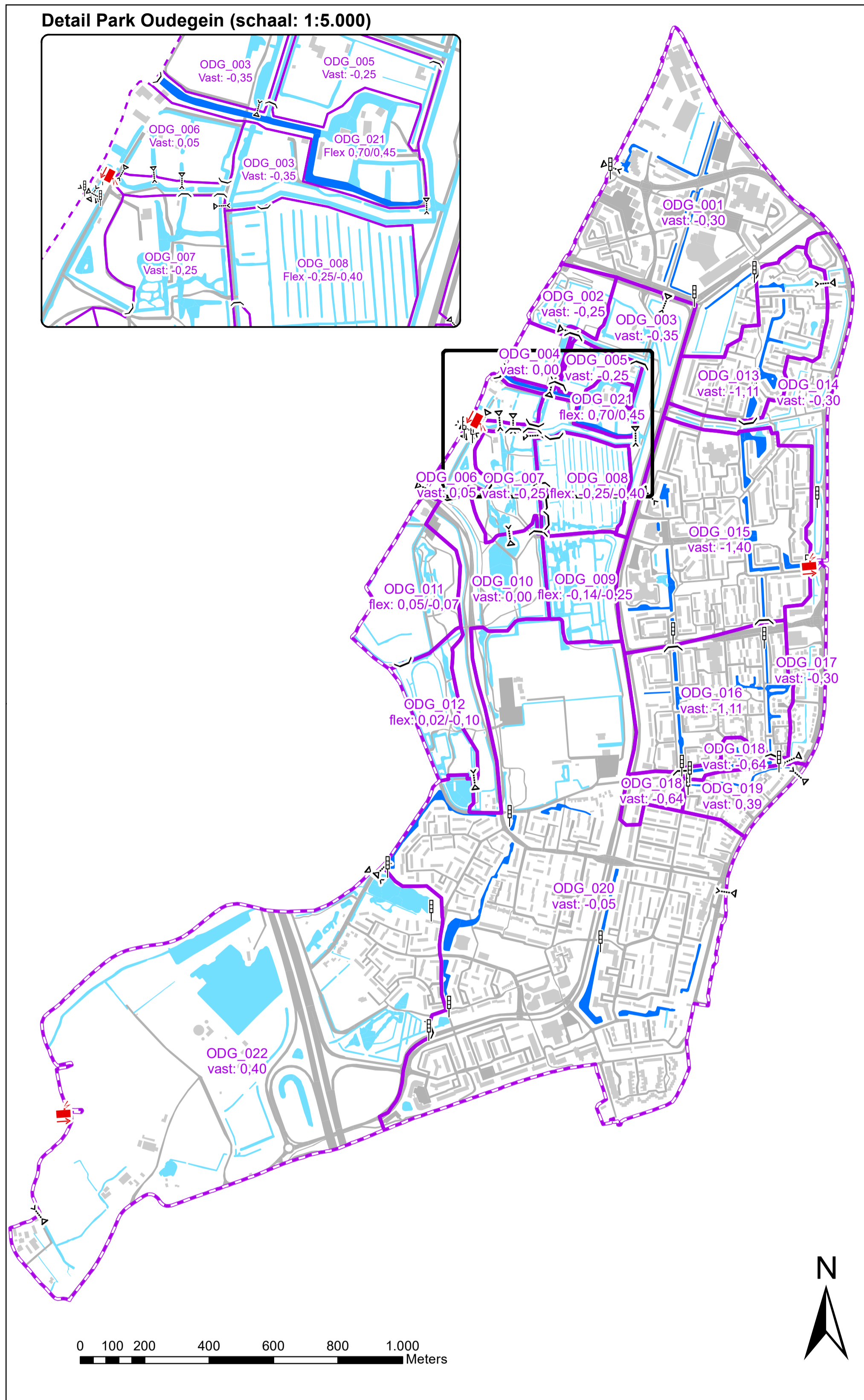


Ontwerp peilbesluitkaart Oudegein



Legenda

Grens peilbesluit

Peilgebied

Kunstwerken

- Gemaal
- Stuw
- Inlaat
- Peilschaal

Watergangen

- Primaire watergang
- Overige watergang

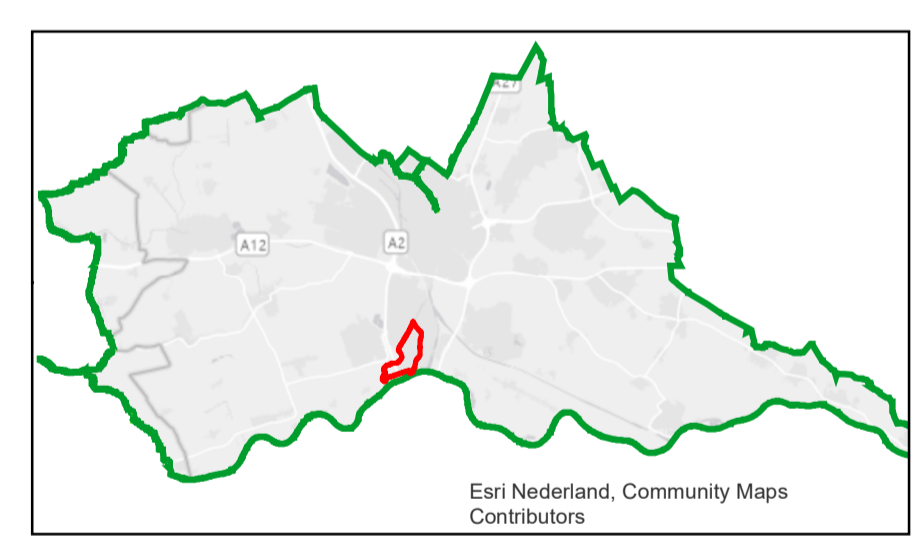
Achtergrond

- Bebouwing
- Weg

Legenda peilen

Peilgebiedscode
Type peil: Peil in m t.o.v. NAP


vast = vast peil
flex = flexibel peil



Ontwerp peilbesluitkaart Oudegein

Vastgesteld door het Algemeen Bestuur in de openbare vergadering op [datum].

J.C.H. Haan, Voorzitter **F.H.M. Apeldoorn, Secretaris**

Afdeling: OSA	Datum: 20 / 12 / 2022	Paraaf: AT	 <p>HOOGHEEMRAADSCHAP DE STICHTSE RIJNLANDEN</p> <p>Poldermolen 2 Postbus 550 3990 GJ Houten</p> <p>Telefoon: (030) 634 57 00 Fax: (030) 634 59 98 E-mail: post@hdr.nl</p>
Omschrijving: Betreft wijziging peilbesluit Oudegein 2014 t.b.v. administratieve correctie ODG_022.		Formaat: A2	
		Schaal: 1:10.000	