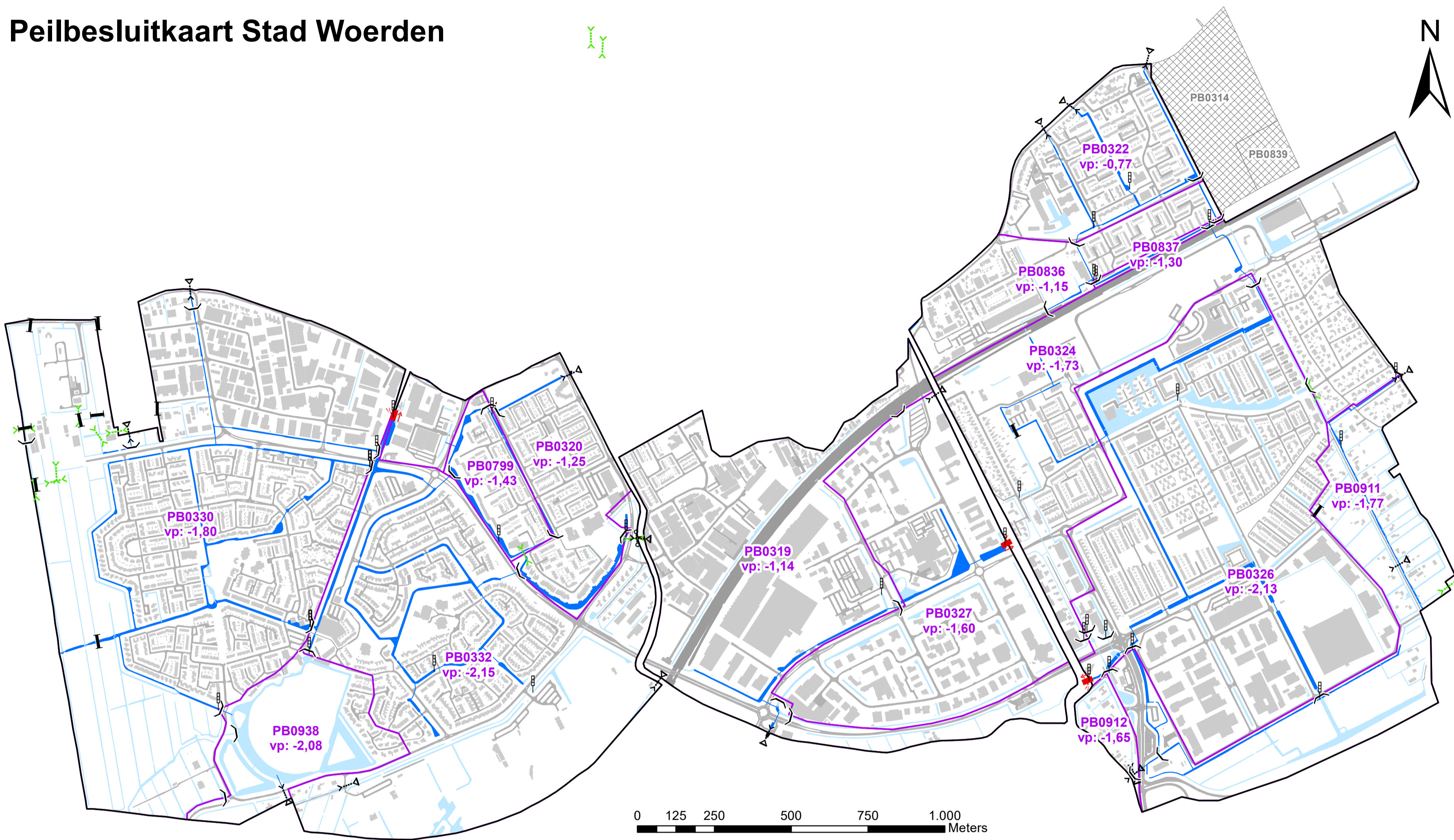


Peilbesluitkaart Stad Woerden



Legenda

- Grens Peilbesluit
- Peilgebied
- Uitgeknipt peilgebied

Peilschaal

Watergangen

- Primair water
- Tertiair water

Kunstwerken

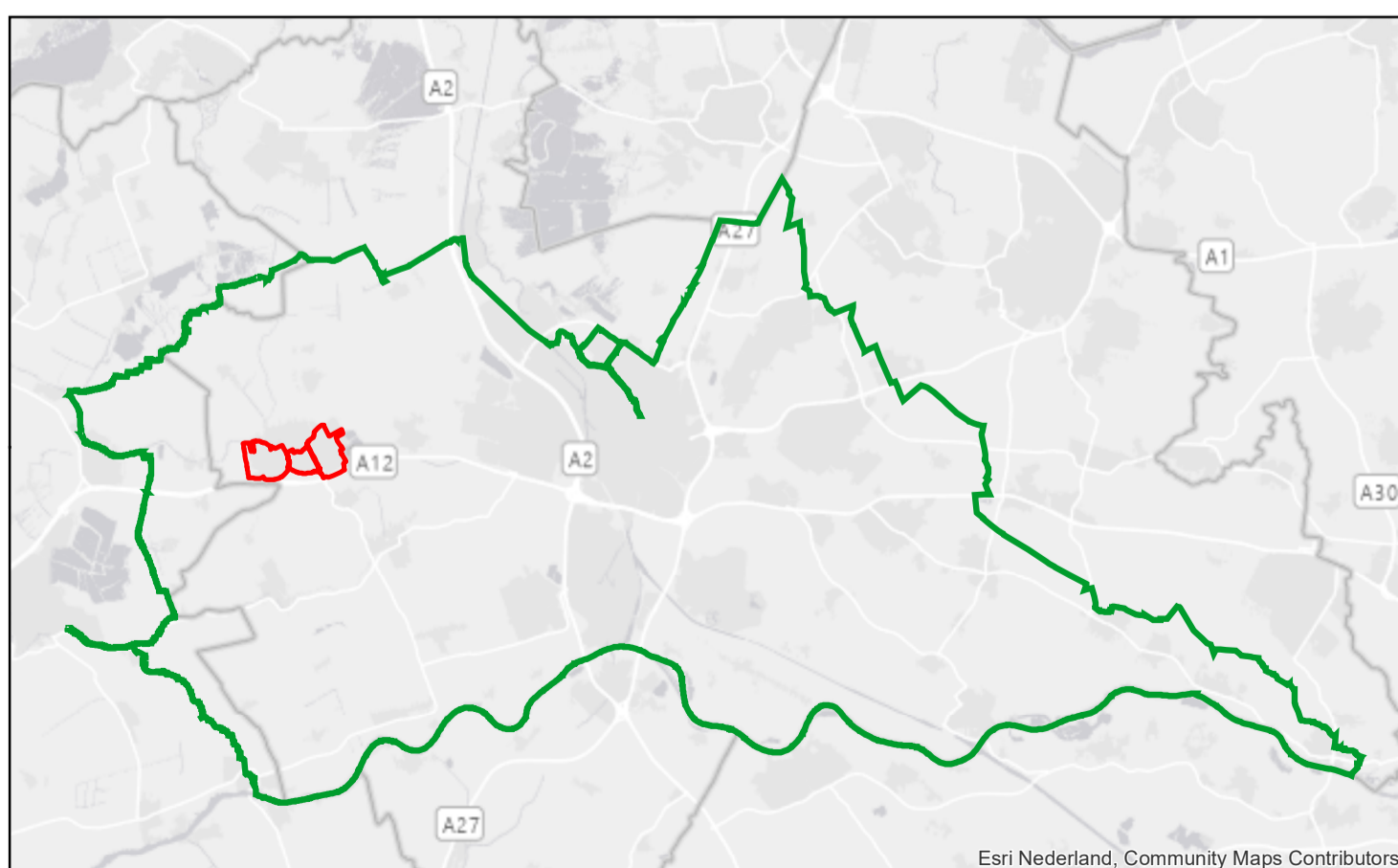
- Gemaal
- Stuw
- Vaste Dam
- Inlaat
- Sifon
- Stuwende duiker


Achtergrond

- Bebouwing
- Wegen
- Spoorwegen

Legenda peilen

- Peilgebiedscode
Type peil: peil in m t.o.v. NAP
- zp = zomerpeil
wp = winterpeil
vp = vast peil
flex = flexibel peil



| | | | |
|--|-------------------------|------------------|---|
| Afdeling: OSA | Datum: 13 februari 2023 | Paraaf: LvB |  HOOGHEEMRAADSCHAP DE STICHTSE RIJNLANDEN <small>Poldermolen 2 Postbus 550 3990 GJ Houten</small> <small>Telefoon: (030) 634 57 00 Fax: (030) 634 59 98 E-mail: post@hdsr.nl</small> |
| Omschrijving: Peilbesluitkaart Stad Woerden met wijziging voor het uitknippen van twee peilgebieden die in het nieuwe peilbesluit Breeveld en Haanwijk zijn opgenomen. | | Formaat: A2 | |
| | | Schaal: 1:10.000 | |

Peilbesluitkaart Stad Woerden

Vastgesteld door het Algemeen Bestuur in de openbare vergadering

op [DATUM]

J.C.H. Haan, Voorzitter

F.H.M. Apeldoorn, Secretaris