

# Projectberekening

Dit document geeft een overzicht van de invoer en rekenresultaten van een Projectberekening met AERIUS Calculator. De berekening is uitgevoerd binnen stikstofgevoelige Natura 2000-gebieden, op rekenpunten die overlappen met habitattypen en/of leefgebieden die aangewezen zijn in het kader van de Wet natuurbescherming, gekoppeld aan een aangewezen soort, of nog onbekend maar mogelijk wel relevant, en waar tevens sprake is van een overbelaste of bijna overbelaste situatie voor stikstof.



- Overzicht
- Samenvatting situaties
- Resultaten
- Detailgegevens per emissiebron

*Meer toelichting over deze PDF kunt u vinden in een bijbehorende leeswijzer. Deze leeswijzer en overige documentatie is te raadplegen via:*  
[www.aerius.nl/handleidingen-en-leeswijzers](http://www.aerius.nl/handleidingen-en-leeswijzers)



### Contactgegevens

Rechtspersoon

Inrichtingslocatie

Maschem B.V.

Herbert H. Dowweg 11,  
4542 NM Hoek

### Activiteit

Omschrijving

Toelichting

Aanvraag revisievergunning

Stikstofdepositie vervoersbewegingen incl. terrein Dow

### Berekening

AERIUS kenmerk

Datum berekening

Rekenconfiguratie

RRXadodA14GY

08 september 2022, 09:52

Wnb-rekengrid

### Totale emissie

Situatie 1 - Beoogd

Rekenjaar

2022

Emissie NH<sub>3</sub>

1,8 kg/j

Emissie NO<sub>x</sub>

85,2 kg/j

### Resultaten

Situatie 1 - Beoogd

Gekarteerd oppervlak met toename (ha)

Gekarteerd oppervlak met afname (ha)

Grootste toename van depositie

Grootste afname van depositie

Hoogste depositie

-

-

-

-

-

Hexagon

Gebied



Situatie 1 (Beoogd), rekenjaar 2022

Emissiebronnen



Verkeersnetwerk

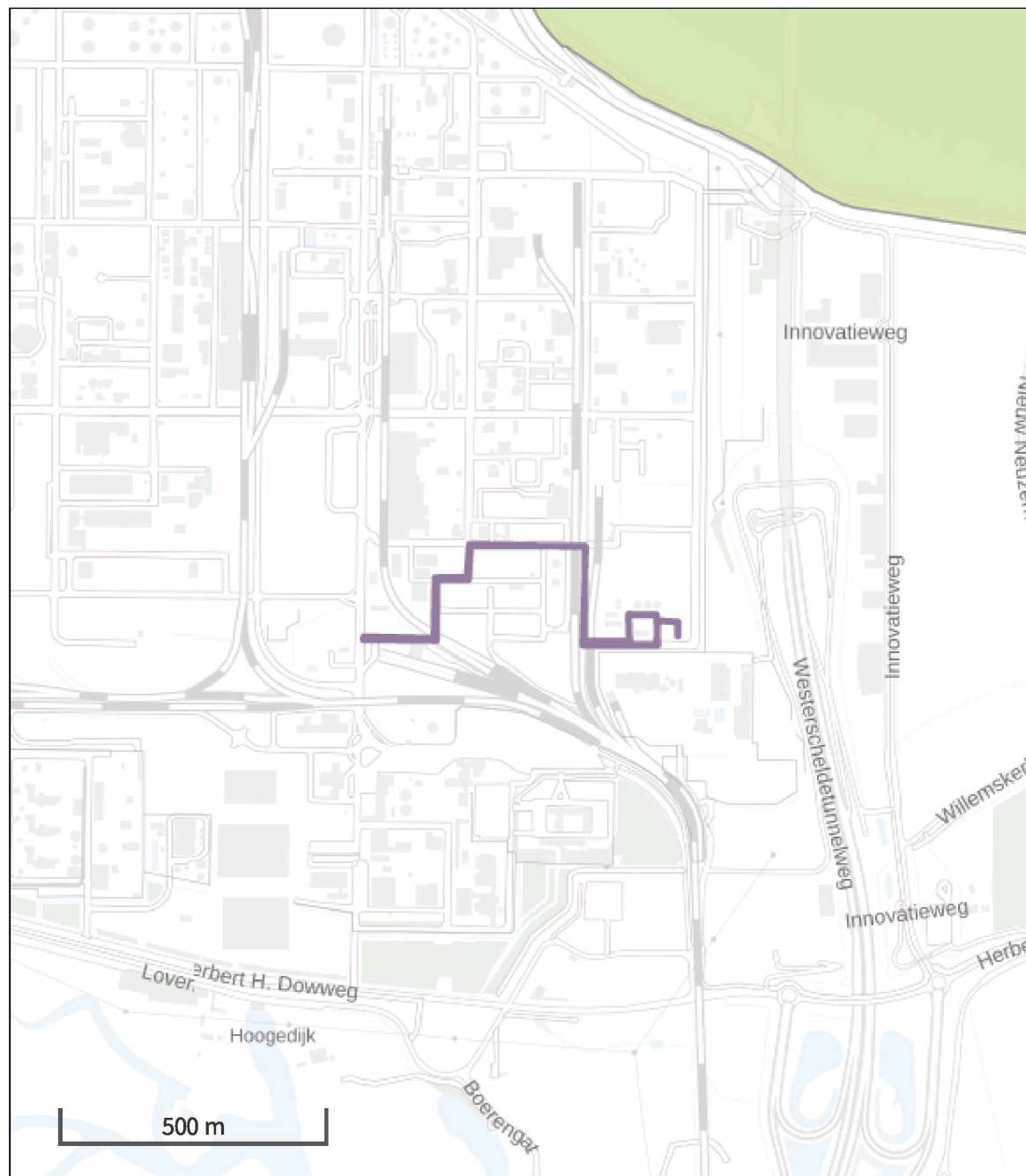
Emissie NH<sub>3</sub>








1,8 kg/j

Emissie NO<sub>x</sub>

85,2 kg/j

## Hoogste af- en toename op (bijna) overbelaste stikstofgevoelige Natura 2000 gebieden.



- |   |  |
|---|--|
|  Habitatrictlijn                 |  Grootste afname van depositie  |
|  Vogelrichtlijn                  |  Grootste toename van depositie |
|  Vogelrichtlijn, Habitatrictlijn |  Hoogste totale depositie       |
|  Niet bepaald                    |  |

De bronnen op de kaart horen bij de Beoogde situatie.

## Resultaten stikstofgevoelige Natura 2000 gebieden situatie "Situatie 1" (Beoogd) incl. saldering e/o referentie

	Berekend (ha gekarteed)	Hoogste totale depositie (mol N/ha/jr)	Met toename (ha gekarteerd)	Grootste toename (mol N/ha/jr)	Met afname (ha gekarteed)	Grootste afname (mol N/ha/jr)
Totaal	-	-	-	-	-	-

**Disclaimer**

Hoewel verstrekte gegevens kunnen dienen ter onderbouwing van een vergunningaanvraag, kunnen er geen rechten aan worden ontleend. De eigenaar van AERIUS aanvaardt geen aansprakelijkheid voor de inhoud van de door de gebruiker aangeboden informatie. Bovenstaande gegevens zijn enkel bruikbaar tot er een nieuwe versie van AERIUS beschikbaar is. AERIUS is een geregistreerd handelsmerk in Europa. Alle rechten die niet expliciet worden verleend, zijn voorbehouden.

**Rekenbasis**

Deze berekening is tot stand gekomen op basis van:

AERIUS versie	2021.1.1_20220705_74979f573b
Database versie	2021.1.1_74979f573b

Voor meer informatie over de gebruikte methodiek en data zie:  
<https://www.aerius.nl/>