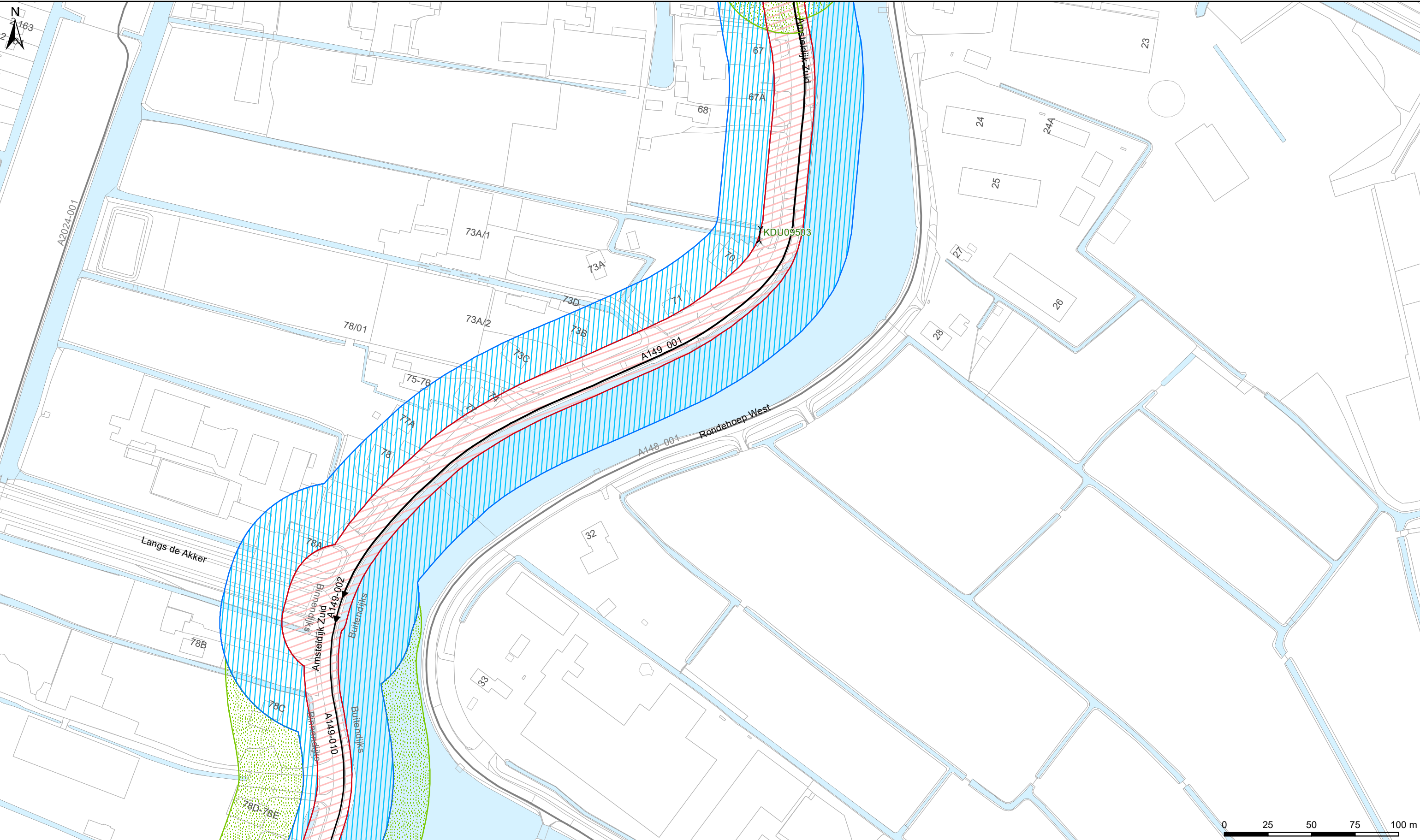


BIJLAGE BIJ LEGGERWIJZIGING - TABEL, KAARTEN EN PROFIELN A149 A150 A151 A152 Amsteldijk West

leggerboek	dijkvak nieuwe code	dijkvak oude code	van/tot metreing nieuw	van/tot metreing oud	opmerking	vorm	gewoon onderhoud	buiten- gewoon onderhoud	Maatgevende Hoge Waterstand (m+NAP)	buiten bescher- mingszone buiten	bescher- mingszone buiten	kernzone buiten	dijktafel- hoogte	kuin- breedte	kernzone binnen	maaiaveld- hoogte binnenteen	bescher- mingszone binnen	buiten bescher- mingszone binnen
Amsterdam Zuid	A149-002	A149-002	500-515	500-700		waterkerend dijklichaam	gerechtigde	AGV	0,00	n.v.t.	-43,81	-6,00	0,10	3,00	30,64	-1,97	66,18	n.v.t.
Amsterdam Zuid	A149-010	A149-002 A149-003	515-790	n.v.t.		waterkerend dijklichaam	gerechtigde	AGV	0,00	-49,32	-28,32	-4,50	0,10	3,00	15,08	-2,18	23,26	60,17
Amsterdam Zuid	A149-011	A149-003 A149-004	790-1300	n.v.t.		waterkerend dijklichaam	gerechtigde	AGV	0,00	-46,35	-23,55	-4,50	0,10	3,00	11,50	-2,04	21,23	51,19
Amsterdam Zuid	A149-006	A149-006	1400-1435	1400-2200		waterkerend dijklichaam	gerechtigde	AGV	0,00	n.v.t.	-43,81	-6,00	0,10	3,00	30,64	-1,97	66,18	n.v.t.
Amsterdam Zuid	A149-012	A149-006	1435-1568	n.v.t.		waterkerend dijklichaam	gerechtigde	AGV	0,00	-50,84	-28,65	-4,50	0,10	3,00	17,58	-1,95	29,50	58,14
Amsterdam Zuid	A149-013	A149-006	1568-1655	n.v.t.		waterkerend dijklichaam	gerechtigde	AGV	0,00	-50,84	-28,65	-4,50	0,10	3,00	17,58	-1,95	29,50	58,14
Amsterdam Zuid	A149-016	A149-006	1655-1905	n.v.t.		waterkerend dijklichaam	gerechtigde	AGV	0,00	n.v.t.	-43,81	-6,00	0,10	3,00	30,64	-1,97	66,18	n.v.t.
Amsterdam Zuid	A149-014	A149-006	1905-1960	n.v.t.		waterkerend dijklichaam	gerechtigde	AGV	0,00	-50,84	-28,65	-4,50	0,10	3,00	17,58	-1,95	29,50	58,14
Amsterdam Zuid	A149-017	A149-006	1960-2200	n.v.t.		waterkerend dijklichaam	gerechtigde	AGV	0,00	n.v.t.	-43,81	-6,00	0,10	3,00	30,64	-1,97	66,18	n.v.t.
Amsterdam Zuid	A149-008	A149-008	2400-2440	2400-2500		waterkerend dijklichaam	gerechtigde	AGV	0,00	n.v.t.	-43,81	-6,00	0,10	3,00	30,64	-1,97	66,18	n.v.t.
Amsterdam Zuid	A149-015	A149-008 A149-009	2440-2570	n.v.t.		waterkerend dijklichaam	gerechtigde	AGV	0,00	-50,84	-28,65	-4,50	0,10	3,00	17,58	-1,95	29,50	58,14
Amsterdam Zuid	A149-009	A149-009	2570-2752	2500-2752		waterkerend dijklichaam	gerechtigde	AGV	0,00	n.v.t.	-33,94	-6,00	-0,10	3,00	17,45	-1,97	43,10	n.v.t.
Amsterdam Zuid	A150-002	A150-001	0-1390	n.v.t.		waterkerend dijklichaam	gerechtigde	AGV	0,00	-45,30	-24,60	-4,50	0,10	3,00	10,81	-2,27	16,17	45,80
Amsterdam Zuid	A150-003	A150-001	1390-2274	n.v.t.		waterkerend dijklichaam	gerechtigde	AGV	0,00	-43,10	-23,00	-6,00	0,10	3,00	7,25	-1,28	13,76	44,72
Amsterdam Zuid	A150-004	A150-001	2274-2700	n.v.t.		waterkerend dijklichaam	gerechtigde	AGV	0,00	-41,63	-23,98	-4,50	0,10	3,00	8,66	-1,93	26,00	56,44
Amsterdam Zuid	A150-005	A150-001	2700-3040	n.v.t.		waterkerend dijklichaam	gerechtigde	AGV	0,00	-43,80	-27,90	-4,50	0,10	3,00	24,76	-2,00	36,50	62,26
Amsterdam Zuid	A150-006	A150-001	3040-3625	n.v.t.		waterkerend dijklichaam	gerechtigde	AGV	0,00	-46,80	-30,90	-4,50	0,10	3,00	22,69	-2,04	35,19	56,37
Amsterdam Zuid	A150-007	A150-001	3625-3725	n.v.t.	damwand	waterkerend dijklichaam	gerechtigde	AGV	0,00	-43,80	-28,50	-6,00	0,10	3,00	14,75	-2,50	20,55	63,08
Amsterdam Zuid	A150-008	A150-001	3725-4620	n.v.t.		waterkerend dijklichaam	gerechtigde	AGV	0,00	-43,80	-29,10	-4,50	0,10	3,00	11,39	-1,99	25,50	46,22
Uithoorn	A151-011	A151-001	0-75	n.v.t.		waterkerend dijklichaam	gerechtigde	AGV	0,00	-46,40	-30,80	-6,00	0,10	3,64	12,02	-1,50	23,14	49,82
Uithoorn	A151-012	A151-001	75-287	n.v.t.		waterkerend dijklichaam	gerechtigde	AGV	0,00	-46,40	-30,80	-6,00	0,10	3,00	16,43	-1,71	23,87	53,39
Uithoorn	A151-018	A151-003	287-591	n.v.t.		waterkerend dijklichaam	gerechtigde	AGV	0,00	-48,60	-32,40	-6,00	0,10	3,00	15,27	-1,17	27,19	58,99
Uithoorn	A151-013	A151-003	591-617	n.v.t.	damwand (hoogtescherm)	waterkerend dijklichaam	gerechtigde	AGV	0,00	-42,80	-26,60	-9,00	0,10	4,00	23,70	-1,50	35,50	66,10
Uithoorn	A151-014	A151-003 A151-004 A151-005 A151-006	617-1220	n.v.t.		waterkerend dijklichaam	gerechtigde	AGV	0,00	-37,80	-24,60	-4,50	0,10	3,00	6,79	-1,48	14,50	45,82
Uithoorn	A151-017	A151-006	1220-1448	n.v.t.		waterkerend dijklichaam	gerechtigde	AGV	0,00	-43,80	-27,00	-6,00	0,10	3,00	6,23	-1,11	11,22	47,39
Uithoorn	A151-015	A151-006 A151-007 A151-008	1449-1777	n.v.t.		waterkerend dijklichaam	gerechtigde	AGV	0,00	-41,00	-23,90	-6,00	0,10	3,00	5,25	-0,98	10,29	41,93
Uithoorn	A151-008	A151-008	1777-1960	1700-1960		waterkerend dijklichaam	gerechtigde	AGV	0,00	n.v.t.	-38,69	-6,00	0,10	3,00	9,33	-1,48	41,71	n.v.t.
Uithoorn	A151-009	A151-009	1960-2293	1960-2300		waterkerend dijklichaam	gerechtigde	AGV	0,00	n.v.t.	-40,96	-6,00	0,10	3,00	10,79	-1,55	45,15	n.v.t.
Uithoorn	A151-016	A151-009 A151-010	2293-2426	n.v.t.	damwand (vervangende waterkering)	waterkerend dijklichaam	gerechtigde	AGV	0,00	-41,00	-24,80	-6,00	0,10	1,80	1,80	-0,35	7,72	47,80
Uithoorn	A151-019	A151-010	2426-2475			waterkerend dijklichaam	gerechtigde	AGV	0,00	n.v.t.	-44,32	-6,00	0,10	3,00	17,25	-1,55	54,94	n.v.t.
Uithoorn	A152-013	A152-001	0-181	n.v.t.		waterkerend dijklichaam	gerechtigde	AGV	0,00	-51,00	-29,40	-6,00	0,10	3,00	16,70	-1,35	28,70	49,70
Uithoorn	A152-001	A152-001	181-475	0-1000		waterkerend dijklichaam	gerechtigde	AGV	0,00	n.v.t.	-41,19	-6,00	0,10	3,00	8,47	-1,19	44,51	n.v.t.
Uithoorn	A152-014	A152-001	475-965	n.v.t.	paalenrij	waterkerend dijklichaam	gerechtigde	AGV	0,00	-45,90	-29,10	-4,50	0,10	3,00	21,36	-2,70	25,27	57,96
Uithoorn	A152-016	A152-001	965-1000	n.v.t.		waterkerend dijklichaam	gerechtigde	AGV	0,00	n.v.t.	-41,19	-6,00	0,10	3,00	8,47	-1,19	44,51	n.v.t.
Uithoorn	A152-005	A152-005	1840-1860	1840-2200		waterkerend dijklichaam	gerechtigde	AGV	0,00	n.v.t.	-27,43	-6,00	0,10	3,00	12,01	-1,30	33,85	n.v.t.
Uithoorn	A152-015	A152-005	1860-2030	n.v.t.		waterkerend dijklichaam	gerechtigde	AGV	0,00	-40,70	-21,50	-4,50	0,10	3,00	6,26	-1,50	14,50	44,56
Uithoorn	A152-017	A152-005	2030-2200	n.v.t.		waterkerend dijklichaam	gerechtigde	AGV	0,00	n.v.t.	-27,43	-6,00	0,10	3,00	12,01	-1,30	33,85	n.v.t.

Omschrijving	Verklaring
legger	openbaar register, als bedoeld in artikel 5,1 van de Waterwet of in artikel 78 tweede lid van de Waterschapswet, waarin ligging, richting, vorm, afmetingen en onderhoudsplichten van wateren, waterkeringen en andere waterstaatkundige werken staan aangegeven, alsmede de begrenzingen van kern- en (buiten)beschermingszones van waterkeringen, keurprofiel en profiel van vrije ruimte van waterkeringen, en de beschermingszones van wateren,
dijkvak nieuwe code	nummer conform leggerwijziging
dijkvak oude code	dijkrechtenummer van het dijkvak dat (deels) vervangen wordt
maatvoering zoneringen	afstanden zoneringen gerelateerd aan referentielijn (negatief is buitendijks, positief is binnendijks) in meters
maatvoering hoogtes	hoogtematen zijn weergegeven in m t.o.v. NAP
(beschermings)zone	aan een waterstaatswerk grenzende zone, waarin ter bescherming van dat werk voorschriften krachtens de Keur van het waterschap gelden
buitengewoon onderhoud	ook 'groot' onderhoud genaamd: onderhoudswerkzaamheden van constructieve aard, zoals vervanging, reconstructie en opbouw
gewoon onderhoud	maaien, baggeren, snoeien, verwijderen van materiaal en vuil, en herstel van beschadigingen, waaronder herstel van scheuren of gaten



Legenda

Keringen

Referentielijn

Kernzone

Beschermszone

Buitenbeschermszone

Damwand

Overig

Water

Overige topografie

Kunstwerken

Gemalen

Bruggen

Stuwen

Duikers

Inlaten

Sifons

Sluizen

LEGGER VAN SECUNDAIRE KERINGEN IN AMSTERDAM ZUID MET DE DAARTOE BEHORENDE KUNSTWERKEN

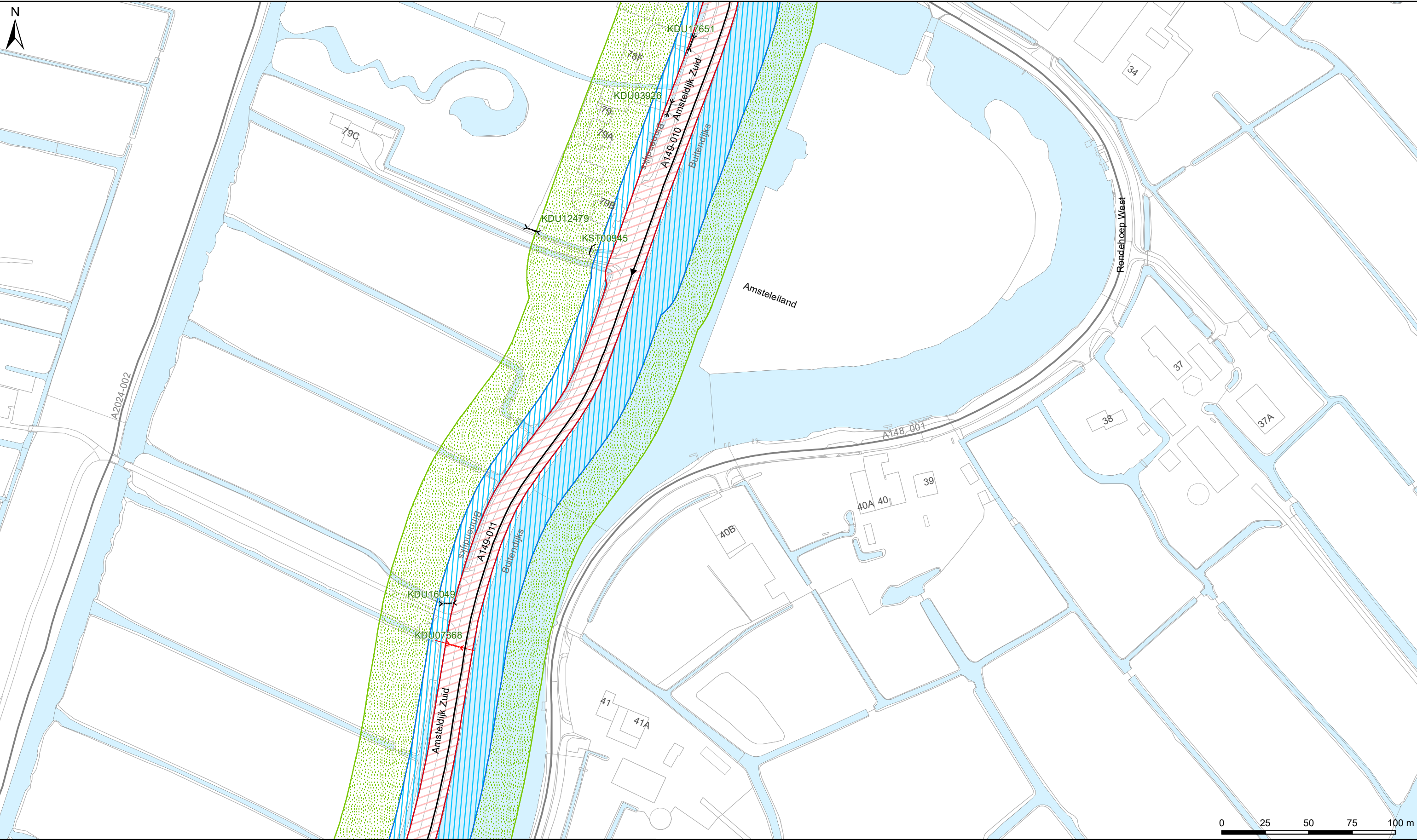
Vastgesteld bij besluit BBV23.0125 d.d. 16-05-2023

Waterschap Amstel, Gooi en Vecht

Bezoekadres:
Korte Ouderkerkerdijk 7
1096 AC Amsterdam
Tel. 0900-9394

Kaartblad 20

Datum: 16-05-2023	Formaat: A3	Schaal: 1:2.000	Kaartnummer: IB20220073_20
-------------------	-------------	-----------------	----------------------------



Legenda

Keringen

- Referentielijn
- Kernzone
- Beschermingszone
- Buitenbeschermingszone
- Damwand

Overig

- Water
- Overige topografie

Kunstwerken

- Gemalen
- Bruggen
- Stuwen
- Duikers
- Inlaten
- Sifons
- Sluizen

LEGGER VAN SECUNDAIRE KERINGEN IN AMSTERDAM ZUID MET DE
DAARTOE BEHORENDE KUNSTWERKEN

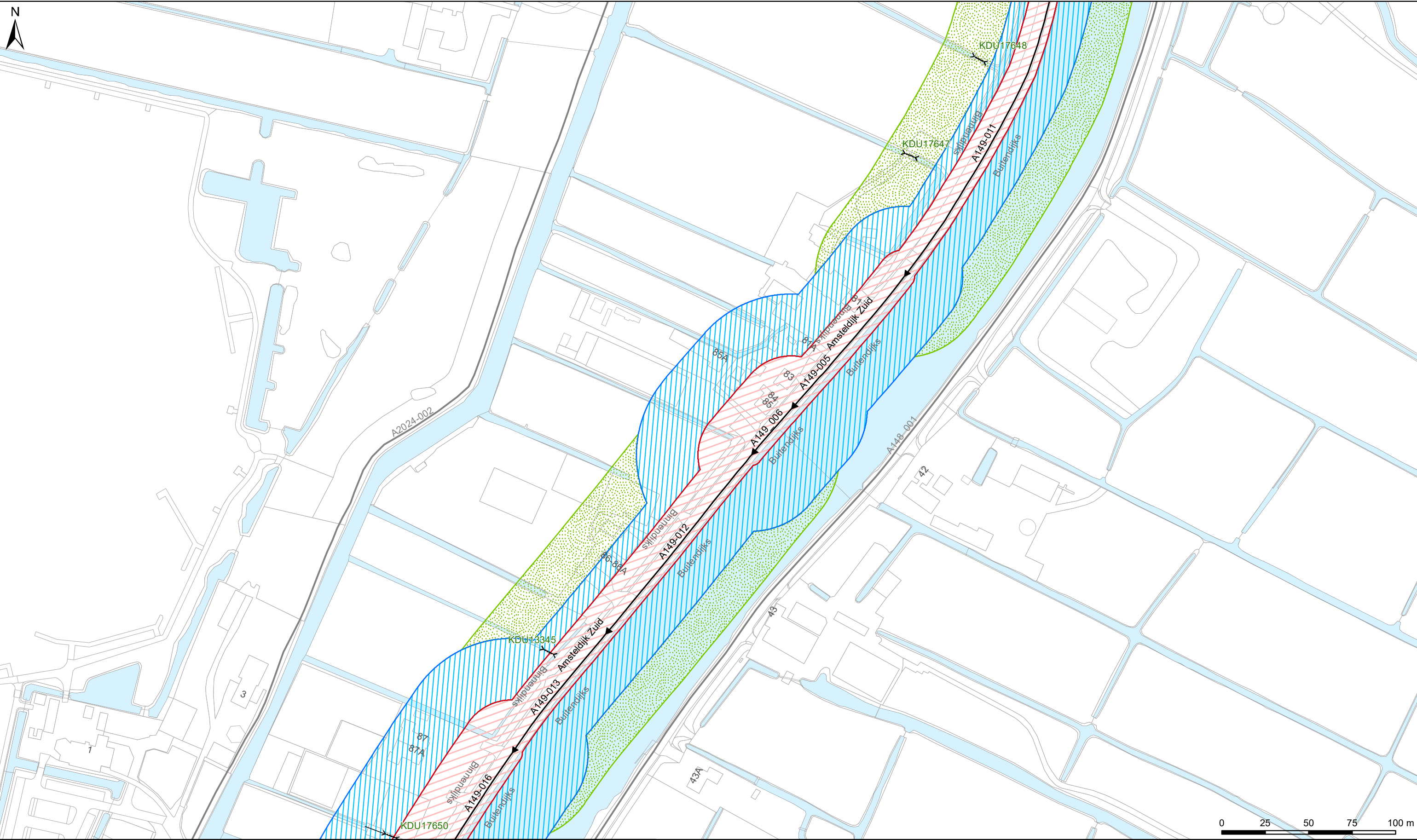
Vastgesteld bij besluit BBV23.0125 d.d. 16-05-2023

Waterschap Amstel, Gooi en Vecht

Bezoekadres:
Korte Ouderkerkerdijk 7
1096 AC Amsterdam
Tel. 0900-9394

Kaartblad 21

Datum: 16-05-2023	Formaat: A3	Schaal: 1:2.000	Kaartnummer: IB20220073_21
-------------------	-------------	-----------------	----------------------------



Legenda
Keringen
→ Referentielijn
Kernzone
Beschermingszone
Buitenbeschermingszone
Damwand
Overig
Water
Overige topografie

Kunstwerken
Gemalen
Bruggen
Stuwen
Duikers
Inlaten
Sifons
Sluizen

LEGGER VAN SECUNDAIRE KERINGEN IN AMSTERDAM ZUID MET DE
DAARTOE BEHORENDE KUNSTWERKEN


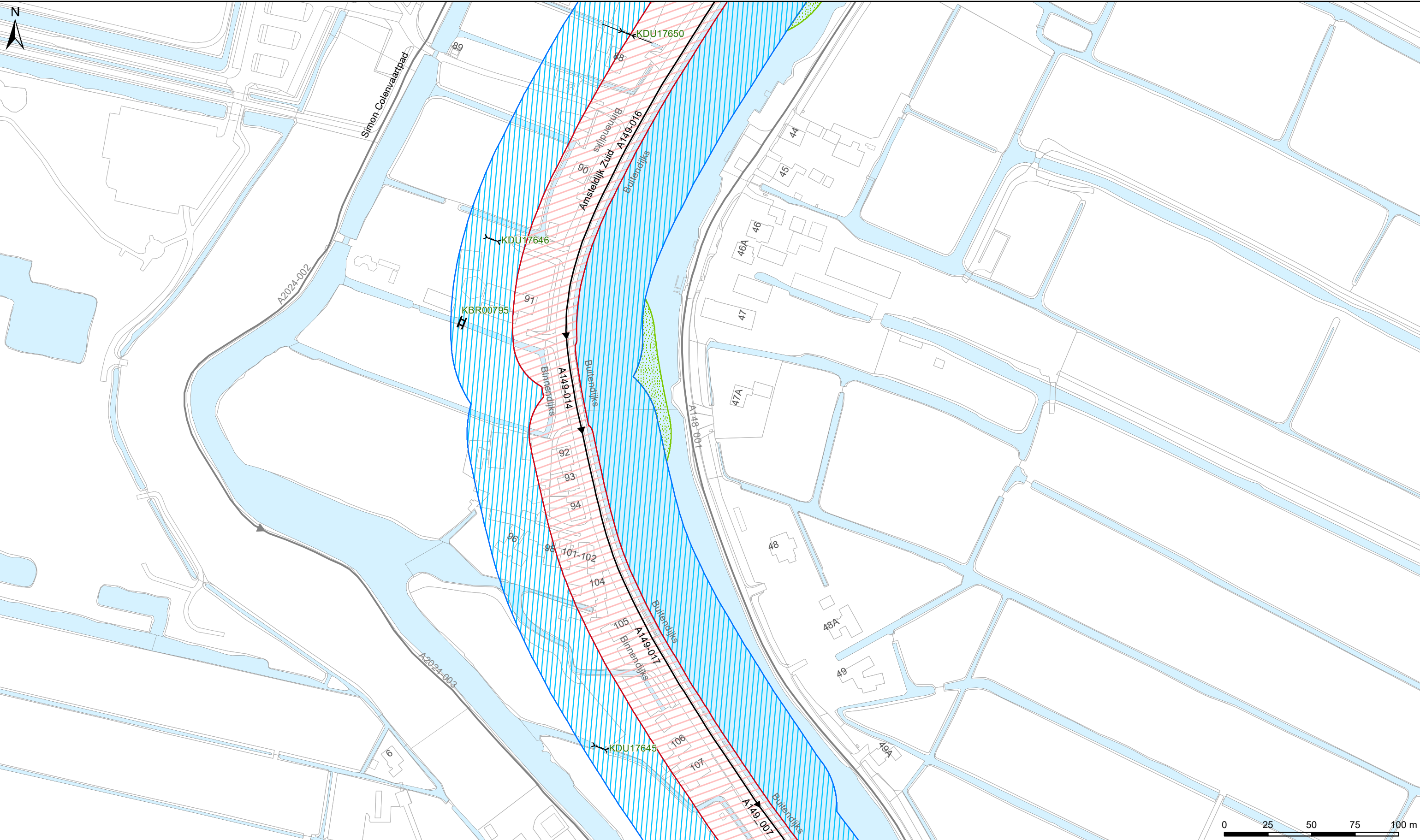
Vastgesteld bij besluit BBV23.0125 d.d. 16-05-2023

Waterschap Amstel, Gooi en Vecht

Bezoekadres:
Korte Ouderkerkerdijk 7
1096 AC Amsterdam
Tel. 0900-9394

Kaartblad 22

Datum: 16-05-2023	Formaat: A3	Schaal: 1:2.000	Kaartnummer: IB20220073_22
-------------------	-------------	-----------------	----------------------------



Legenda

Keringen

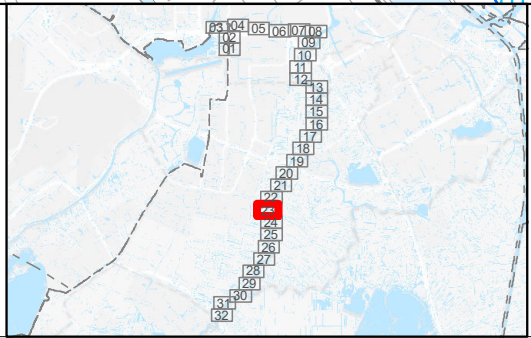
- Referentielijn
- Kernzone
- Beschermingszone
- Buitenbeschermingszone
- Damwand

Overig

- Water
- Overige topografie

Kunstwerken

- Gemalen
- Bruggen
- Stuwen
- Duikers
- Inlaten
- Sifons
- Sluizen



LEGGER VAN SECUNDAIRE KERINGEN IN AMSTERDAM ZUID MET DE
DAARTOE BEHORENDE KUNSTWERKEN

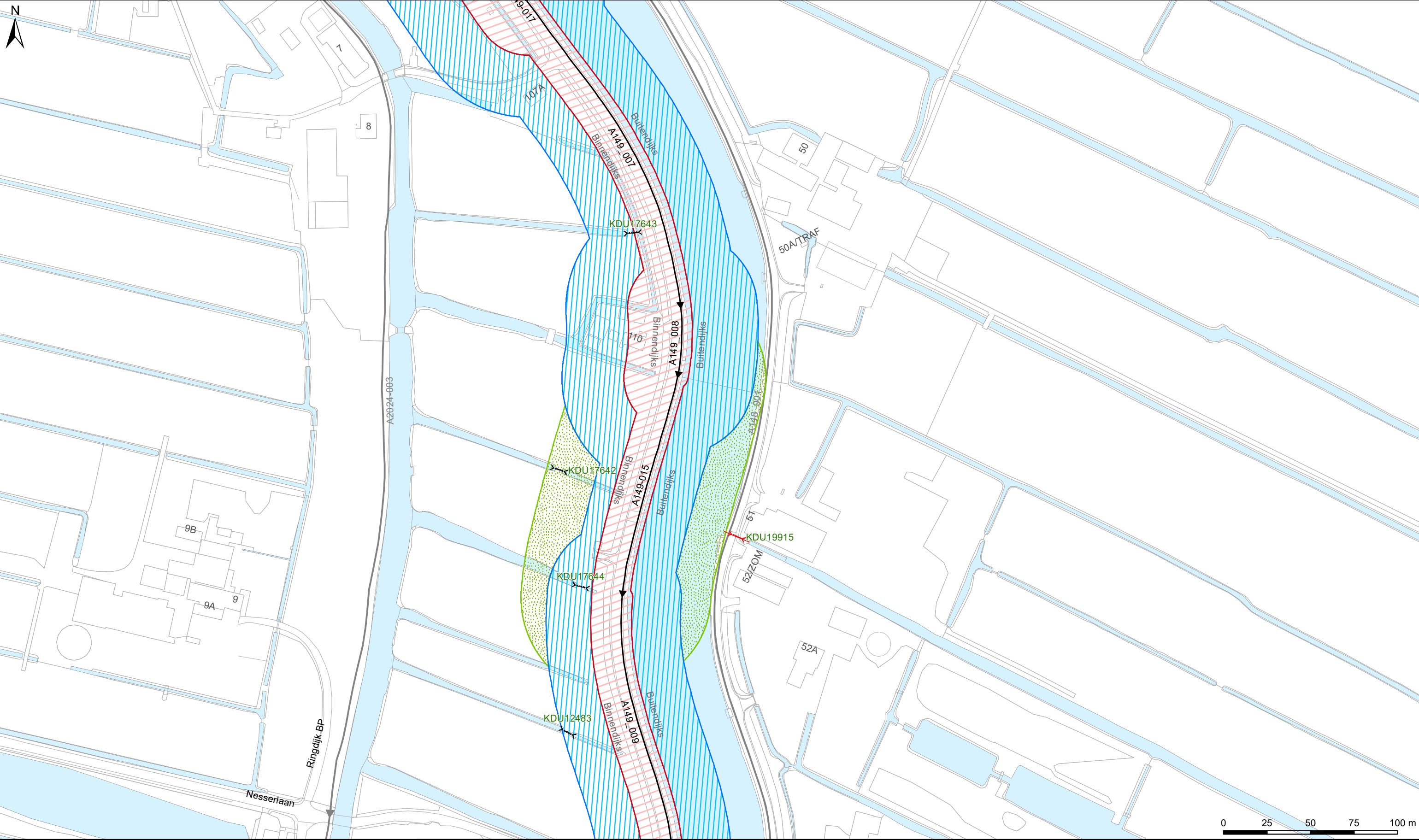
Vastgesteld bij besluit BBV23.0125 d.d. 16-05-2023

Waterschap Amstel, Gooi en Vecht

Bezoekadres:
Korte Ouderkerkerdijk 7
1096 AC Amsterdam
Tel. 0900-9394

Kaartblad 23

Datum: 16-05-2023	Formaat: A3	Schaal: 1:2.000	Kaartnummer: IB20220073_23
-------------------	-------------	-----------------	----------------------------



Legenda

Keringen

→ Referentielijn

▨ Kernzone

▨ Beschermszone

▨ Buitenbeschermszone

— Damwand

Overig

Water

Overige topografie

Kunstwerken

▨ Gemalen

▨ Bruggen

▨ Stuwen

▨ Duikers

▨ Inlaten

▨ Sifons

▨ Sluizen

LEGGER VAN SECUNDAIRE KERINGEN IN AMSTERDAM ZUID MET DE DAARTOE BEHORENDE KUNSTWERKEN

Vastgesteld bij besluit BBV23.0125 d.d. 16-05-2023

Waterschap Amstel, Gooi en Vecht

Bezoekadres:
Korte Ouderkerkerdijk 7
1096 AC Amsterdam
Tel. 0900-9394

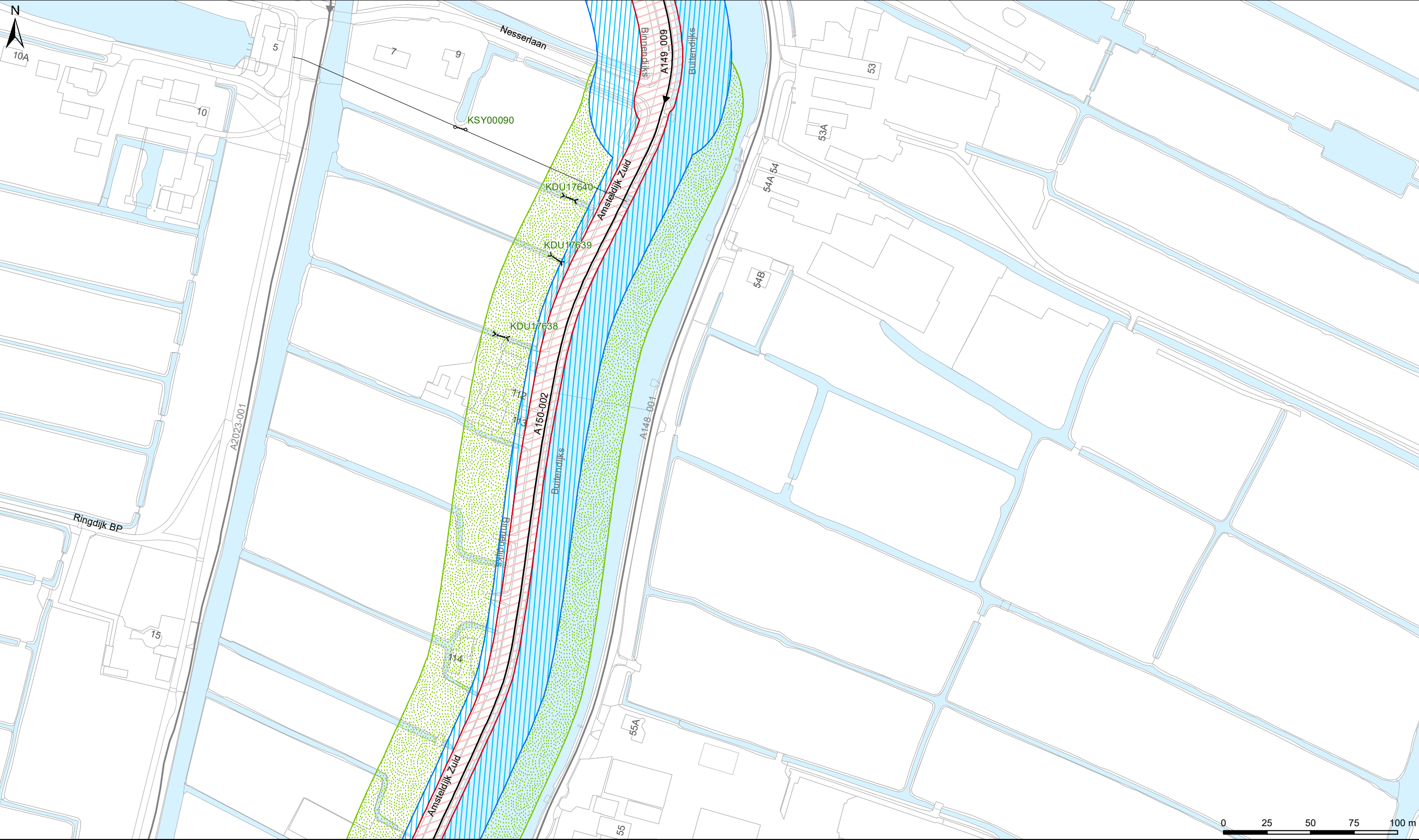
Kaartblad 24

Datum: 16-05-2023

Formaat: A3

Schaal: 1:2.000

Kaartnummer: IB20220073_24



Legenda

Keringen

Referentielijnsymbool

Kernzonesymbool

Beschermingszonesymbool

Buitenbeschermingszonesymbool

Damwandsymbool

Overig

Watersymbool

Overige topografiesymbool

Kunstwerken

Gemalensymbool

Bruggensymbool

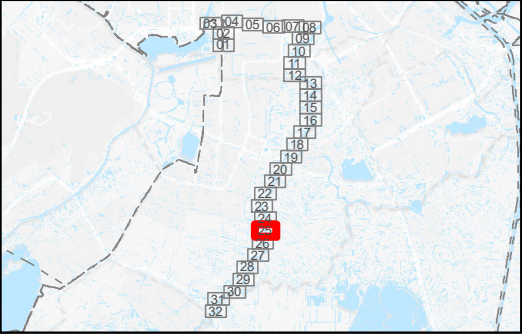
Stuwensymbool

Duikersymbool

Inlatensymbool

Sifonsymbool

Sluizensymbool



LEGGER VAN SECUNDAIRE KERINGEN IN AMSTERDAM ZUID MET DE
DAARTOE BEHORENDE KUNSTWERKEN

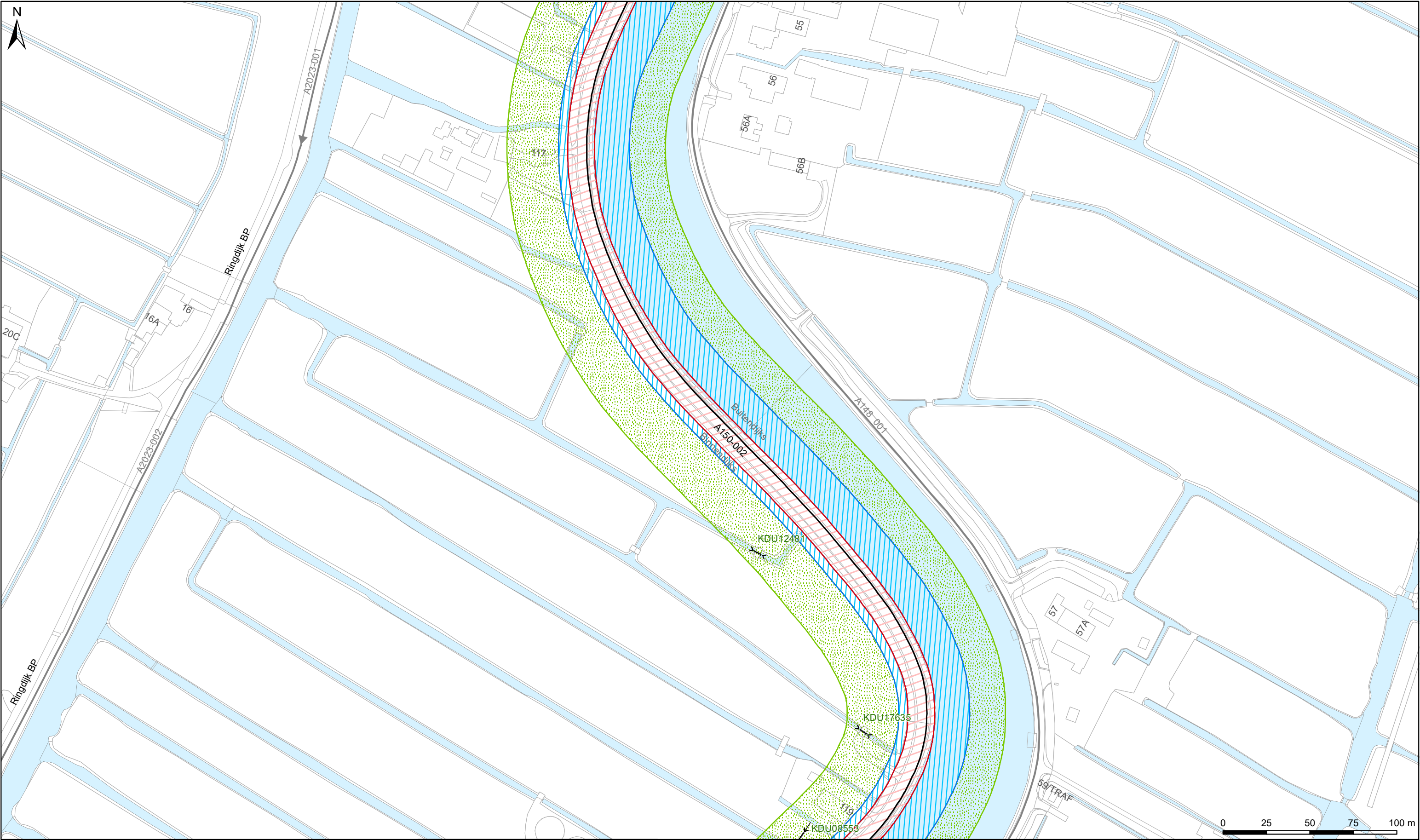
Vastgesteld bij besluit BBV23.0125 d.d. 16-05-2023

Waterschap Amstel, Gooi en Vecht

Bezoekadres:
Korte Ouderkerkerdijk 7
1096 AC Amsterdam
Tel. 0900-9394



Kaartblad 25



Legenda
Keringen
→ Referentielijn
Kernzone
Beschermszone
Buitenbeschermszone
Damwand
Overig
Water
Overige topografie

Kunstwerken
Gemalen
Bruggen
Stuwen
Duikers
Inlaten
Sifons
Sluizen

LEGGER VAN SECUNDAIRE KERINGEN IN AMSTERDAM ZUID MET DE
DAARTOE BEHORENDE KUNSTWERKEN

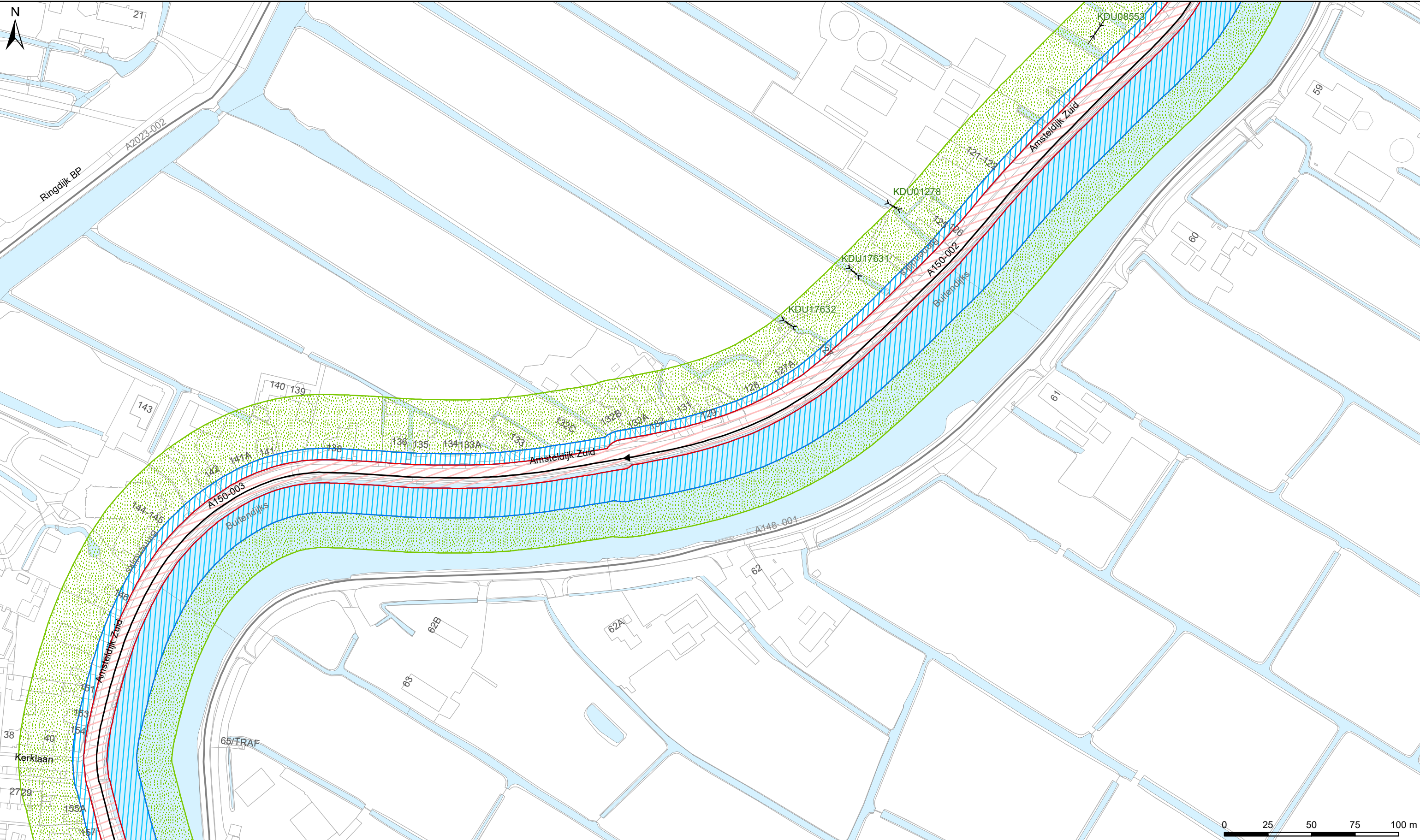
Vastgesteld bij besluit BBV23.0125 d.d. 16-05-2023

Waterschap Amstel, Gooi en Vecht

Bezoekadres:
Korte Ouderkerkerdijk 7
1096 AC Amsterdam
Tel. 0900-9394

Kaartblad 26

Datum: 16-05-2023	Formaat: A3	Schaal: 1:2.000	Kaartnummer: IB20220073_26
-------------------	-------------	-----------------	----------------------------



Legenda

Keringen

Referentielijn

Kernzone

Beschermszone

Buitenbeschermszone

Damwand

Overig

Water

Overige topografie

Kunstwerken

Gemalen

Bruggen

Stuwen

Duikers

Inlaten

Sifons

Sluizen

LEGGER VAN SECUNDAIRE KERINGEN IN AMSTERDAM ZUID MET DE
DAARTOE BEHORENDE KUNSTWERKEN

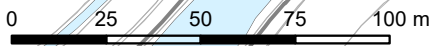
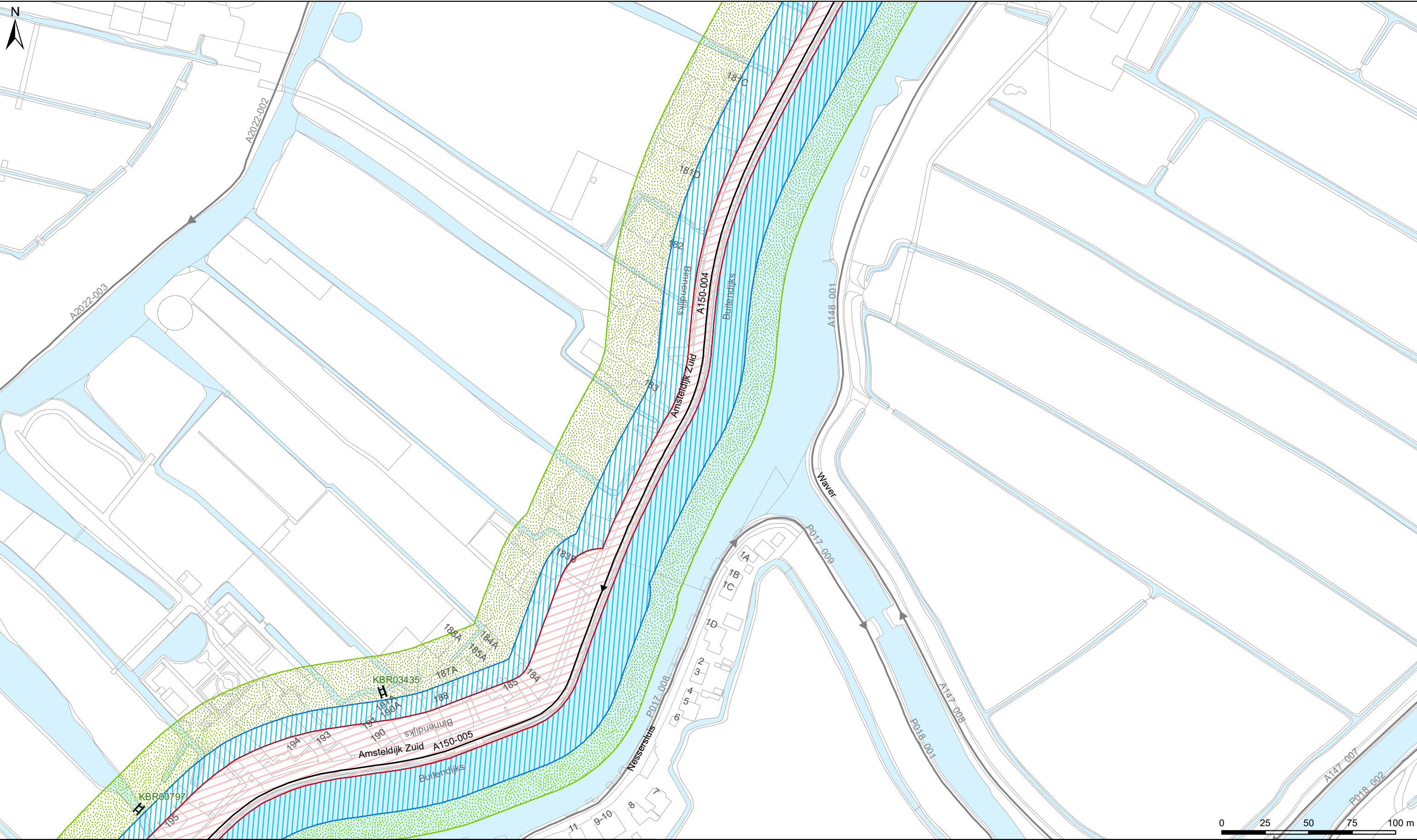
Vastgesteld bij besluit BBV23.0125 d.d. 16-05-2023

Waterschap Amstel, Gooi en Vecht

Bezoekadres:
Korte Ouderkerkerdijk 7
1096 AC Amsterdam
Tel. 0900-9394

Kaartblad 27

Datum: 16-05-2023	Formaat: A3	Schaal: 1:2.000	Kaartnummer: IB20220073_27
-------------------	-------------	-----------------	----------------------------



Legenda

Keringen

- Referentielijn
- Kernzone
- Beschermszone
- Buitenbeschermszone
- Damwand

Overig

- Water
- Overige topografie

Kunstwerken

- Gemalen
- Bruggen
- Stuwen
- Duikers
- Inlaten
- Sifons
- Sluizen

LEGGER VAN SECUNDAIRE KERINGEN IN AMSTERDAM ZUID MET DE
DAARTOE BEHORENDE KUNSTWERKEN

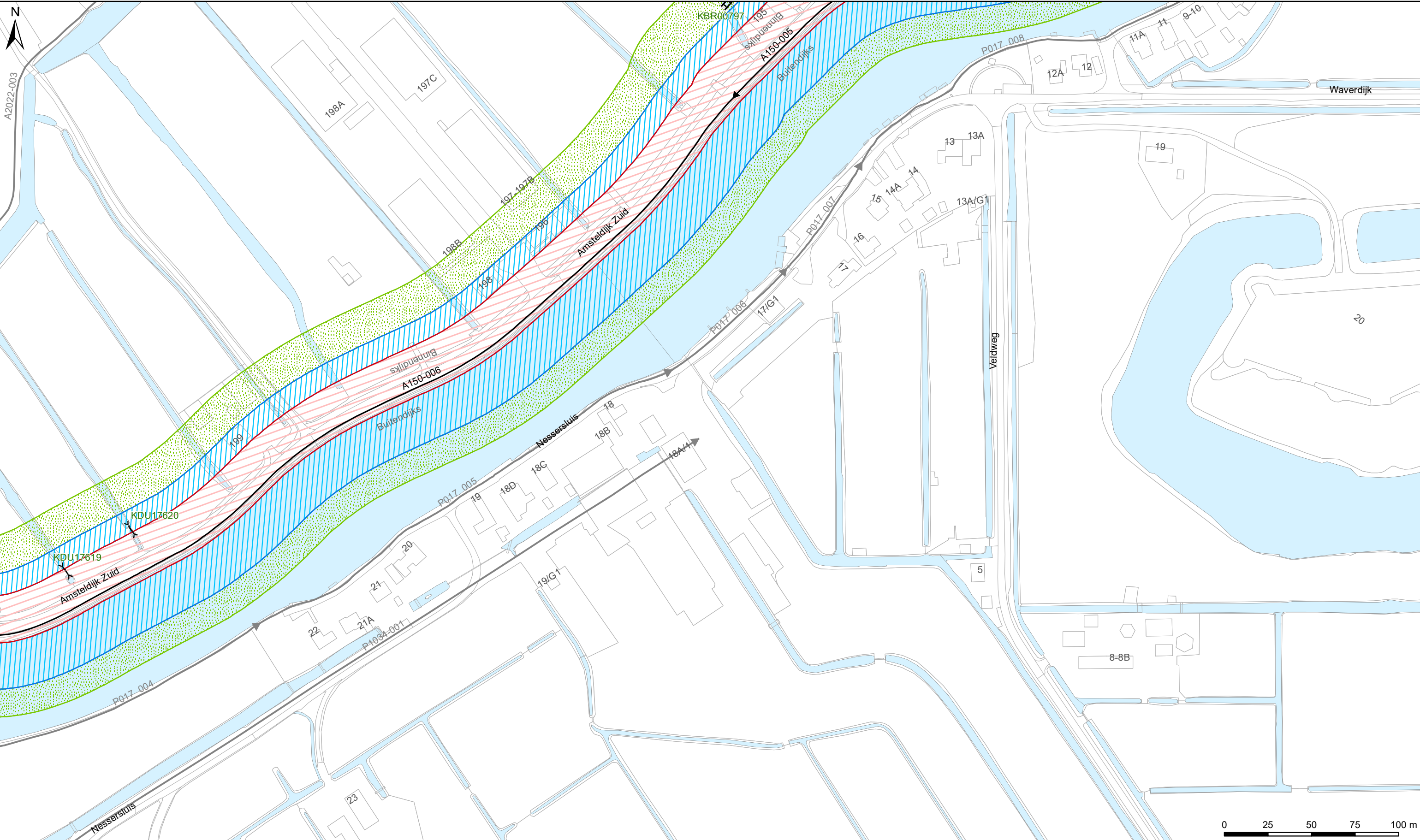
Vastgesteld bij besluit BBV23.0125 d.d. 16-05-2023

Waterschap Amstel, Gooi en Vecht

Bezoekadres:
Korte Ouderkerkerdijk 7
1096 AC Amsterdam
Tel. 0900-9394

Kaartblad 29

Datum: 16-05-2023	Formaat: A3	Schaal: 1:2.000	Kaartnummer: IB20220073_29
-------------------	-------------	-----------------	----------------------------



Legenda
Keringen
→ Referentielijn
Kernzone
Beschermszone
Buitenbeschermszone
Damwand
Overig
Water
Overige topografie

Kunstwerken
Gemalen
Bruggen
Stuwen
Duikers
Inlaten
Sifons
Sluizen

LEGGER VAN SECUNDAIRE KERINGEN IN AMSTERDAM ZUID MET DE
DAARTOE BEHORENDE KUNSTWERKEN

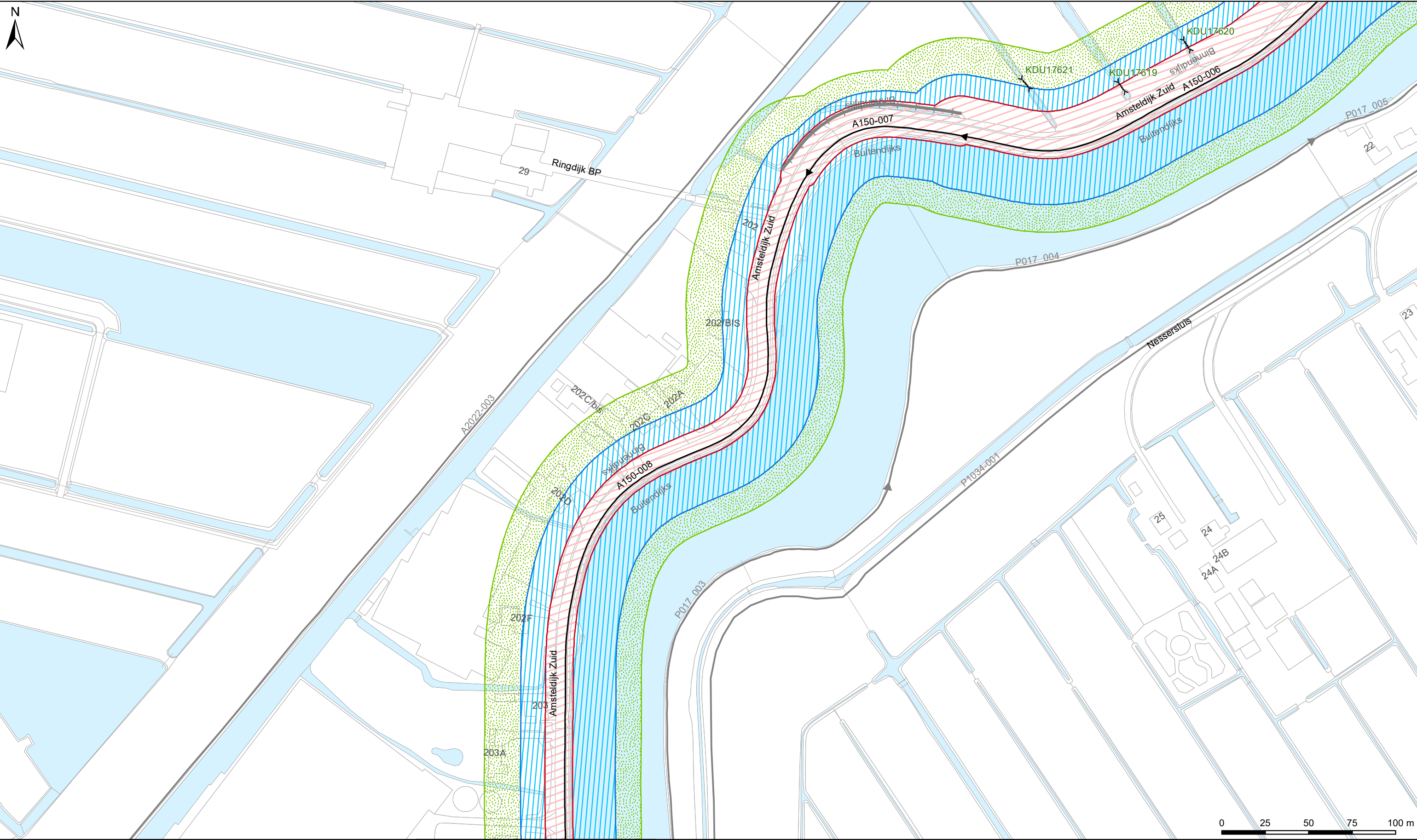
Vastgesteld bij besluit BBV23.0125 d.d. 16-05-2023

Waterschap Amstel, Gooi en Vecht

Bezoekadres:
Korte Ouderkerkerdijk 7
1096 AC Amsterdam
Tel. 0900-9394

Kaartblad 30

Datum: 16-05-2023	Formaat: A3	Schaal: 1:2.000	Kaartnummer: IB20220073_30
-------------------	-------------	-----------------	----------------------------



Legenda

Keringen

Referentielijn

Kernzone

Beschermingszone

Buitenbeschermingszone

Damwand

Overig

Water

Overige topografie

Kunstwerken

Gemalen

Bruggen

Stuwen

Duikers

Inlaten

Sifons

Sluizen

LEGGER VAN SECUNDAIRE KERINGEN IN AMSTERDAM ZUID MET DE DAARTOE BEHORENDE KUNSTWERKEN

Vastgesteld bij besluit BBV23.0125 d.d. 16-05-2023

Waterschap Amstel, Gooi en Vecht

Bezoekadres:
Korte Ouderkerkerdijk 7
1096 AC Amsterdam
Tel. 0900-9394


Kaartblad 31

Datum: 16-05-2023

Formaat: A3

Schaal: 1:2.000

Kaartnummer: IB20220073_31



Legenda

Keringen

- Referentielijn
- Kernzone
- Beschermingszone
- Buitenbeschermingszone
- Damwand

Overig

- Water
- Overige topografie

Kunstwerken

- Gemalen
- Bruggen
- Stuwen
- Duikers
- Inlaten
- Sifons
- Sluizen

LEGGER VAN SECUNDAIRE KERINGEN IN AMSTERDAM ZUID MET DE DAARTOE BEHORENDE KUNSTWERKEN

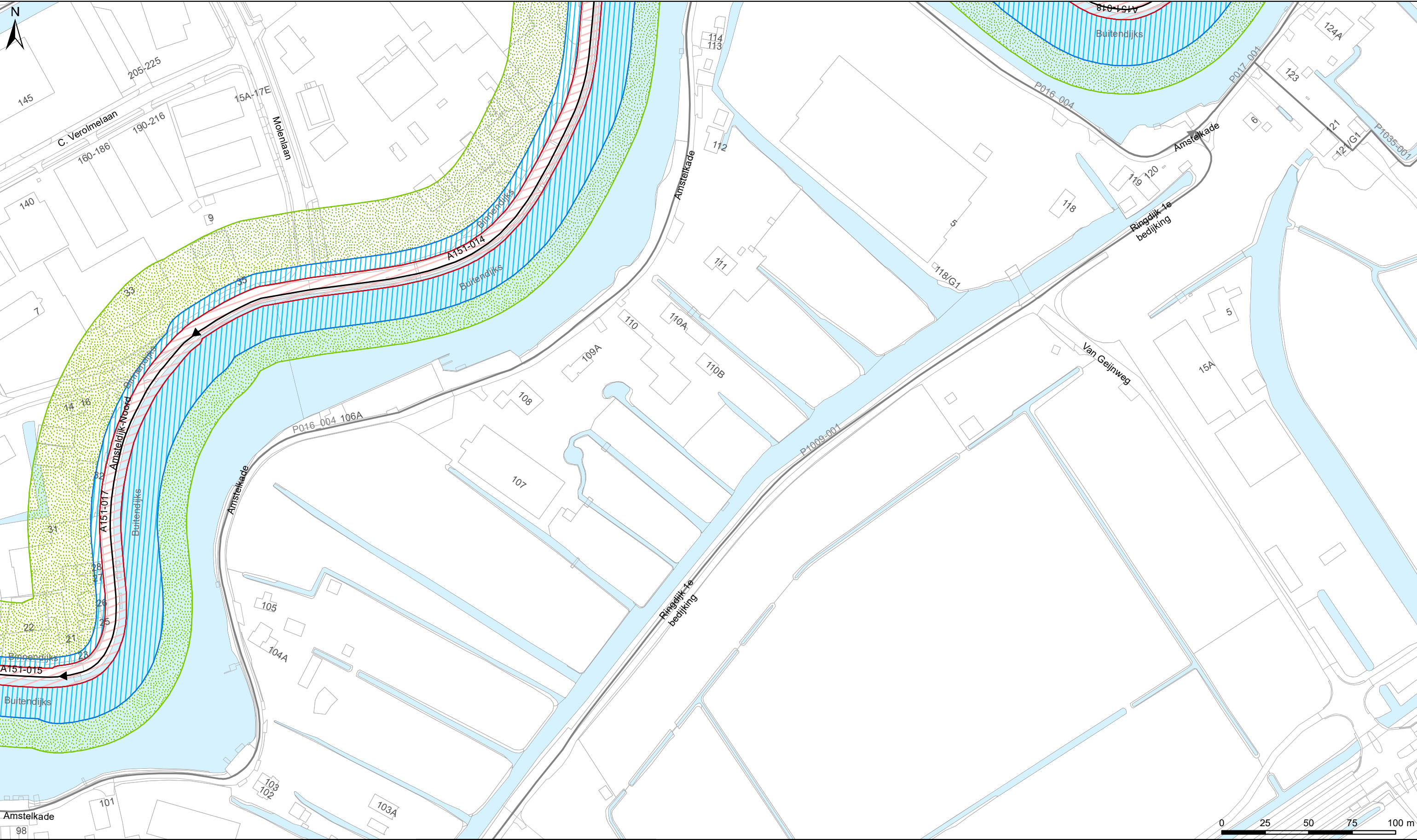
Vastgesteld bij besluit BBV23.0125 d.d. 16-05-2023

Waterschap Amstel, Gooi en Vecht

Bezoekadres:
Korte Ouderkerkerdijk 7
1096 AC Amsterdam
Tel. 0900-9394

Kaartblad 32

Datum: 16-05-2023	Formaat: A3	Schaal: 1:2.000	Kaartnummer: IB20220073_32
-------------------	-------------	-----------------	----------------------------



Legenda

Keringen

- Referentielijn
- Kernzone
- Beschermingszone
- Buitenbeschermingszone
- Palenrij

Overig

- Water
- Overige topografie

Kunstwerken

- Gemalen
- Bruggen
- Stuwen
- Duikers
- Inlaten
- Sifons
- Sluizen

LEGGER VAN SECUNDAIRE KERINGEN IN UITHOORN MET DE DAARTOE
BEHORENDE KUNSTWERKEN

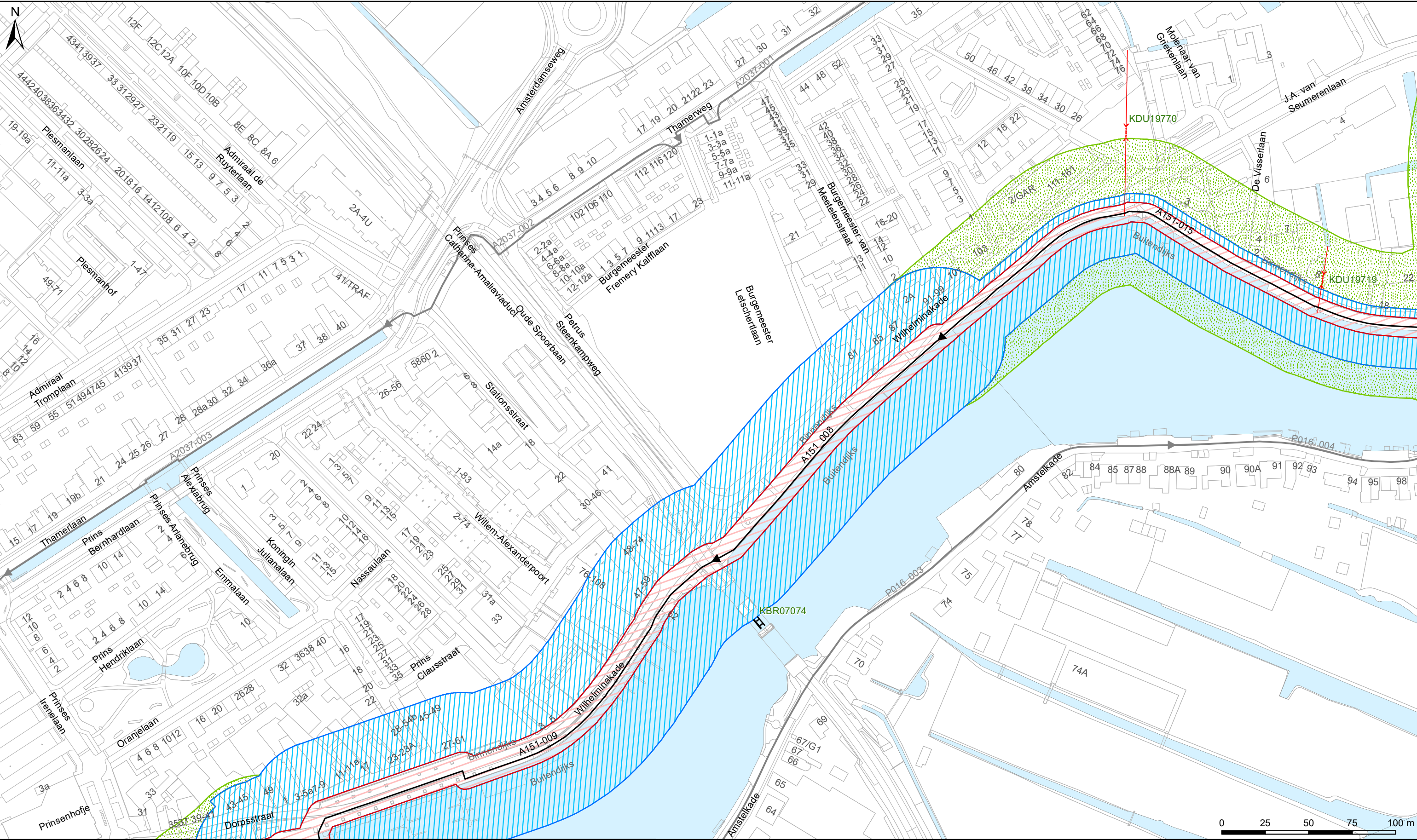
Vastgesteld bij besluit BBV23.0125 d.d. 16-05-2023

Waterschap Amstel, Gooi en Vecht

Bezoekadres:
Korte Ouderkerkerdijk 7
1096 AC Amsterdam
Tel. 0900-9394

Kaartblad 2

Datum: 16-05-2023	Formaat: A3	Schaal: 1:2.000	Kaartnummer: IB20220074_02
-------------------	-------------	-----------------	----------------------------



Legenda

Keringen

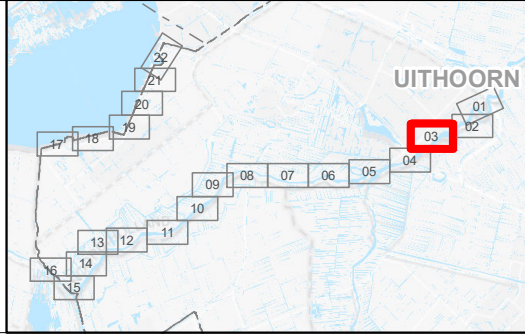
- Referentielijn
- Kernzone
- Beschermingszone
- Buitenbeschermingszone
- Palenrij

Overig

- Water
- Overige topografie

Kunstwerken

- Gemalen
- Bruggen
- Stuwen
- Duikers
- Inlaten
- Sifons
- Sluizen



LEGGER VAN SECUNDAIRE KERINGEN IN UITHOORN MET DE DAARTOE BEHORENDE KUNSTWERKEN

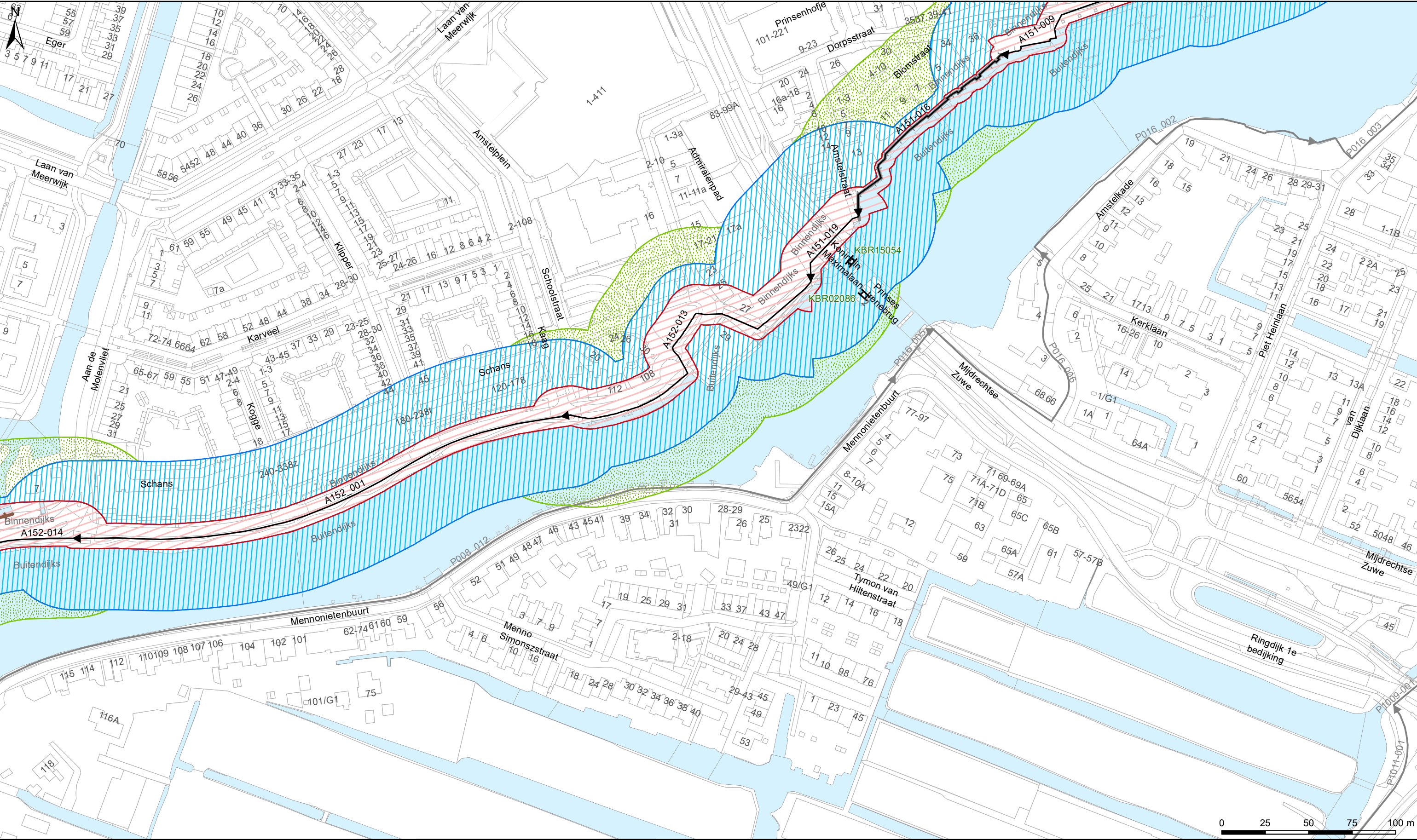
Vastgesteld bij besluit BBV23.0125 d.d. 16-05-2023

Waterschap Amstel, Gooi en Vecht

Bezoekadres:
Korte Ouderkerkerdijk 7
1096 AC Amsterdam
Tel. 0900-9394

Kaartblad 3

Datum: 16-05-2023	Formaat: A3	Schaal: 1:2.000	Kaartnummer: IB20220074_03
-------------------	-------------	-----------------	----------------------------



Legenda

Keringen

- Referentielijn
- Kernzone
- Beschermszone
- Buitenbeschermszone
- Palenrij

Overig

- Water
- Overige topografie

Kunstwerken

- Gemalen
- Bruggen
- Stuwen
- Duikers
- Inlaten
- Sifons
- Sluizen

LEGGER VAN SECUNDAIRE KERINGEN IN UITHOORN MET DE DAARTOE BEHORENDE KUNSTWERKEN

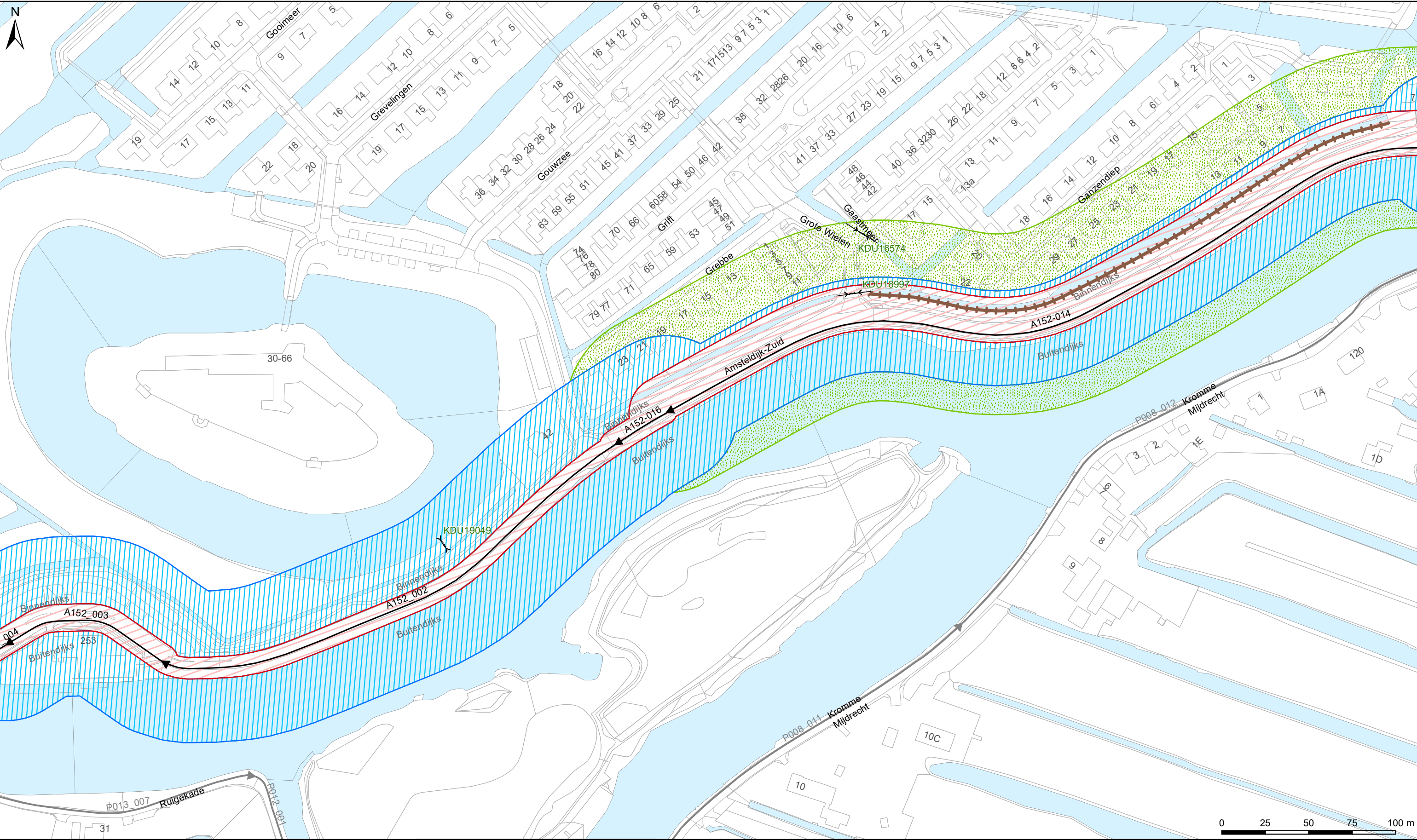
Vastgesteld bij besluit BBV23.0125 d.d. 16-05-2023

Waterschap Amstel, Gooi en Vecht

Bezoekadres:
Korte Ouderkerkerdijk 7
1096 AC Amsterdam
Tel. 0900-9394

Kaartblad 4

Datum: 16-05-2023	Formaat: A3	Schaal: 1:2.000	Kaartnummer: IB20220074_04
-------------------	-------------	-----------------	----------------------------



Legenda

Keringen

Referentielijn

Kernzone

Beschermszone

Buitenbeschermszone

Palenrij

Overig

Water

Overige topografie

Kunstwerken

Gemalen

Bruggen

Stuwen

Duikers

Inlaten

Sifons

Sluizen

LEGGER VAN SECUNDAIRE KERINGEN IN UITHOORN MET DE DAARTOE BEHORENDE KUNSTWERKEN

Vastgesteld bij besluit BBV23.0125 d.d. 16-05-2023

Waterschap Amstel, Gooi en Vecht

Bezoekadres:
Korte Ouderkerkerdijk 7
1096 AC Amsterdam
Tel. 0900-9394

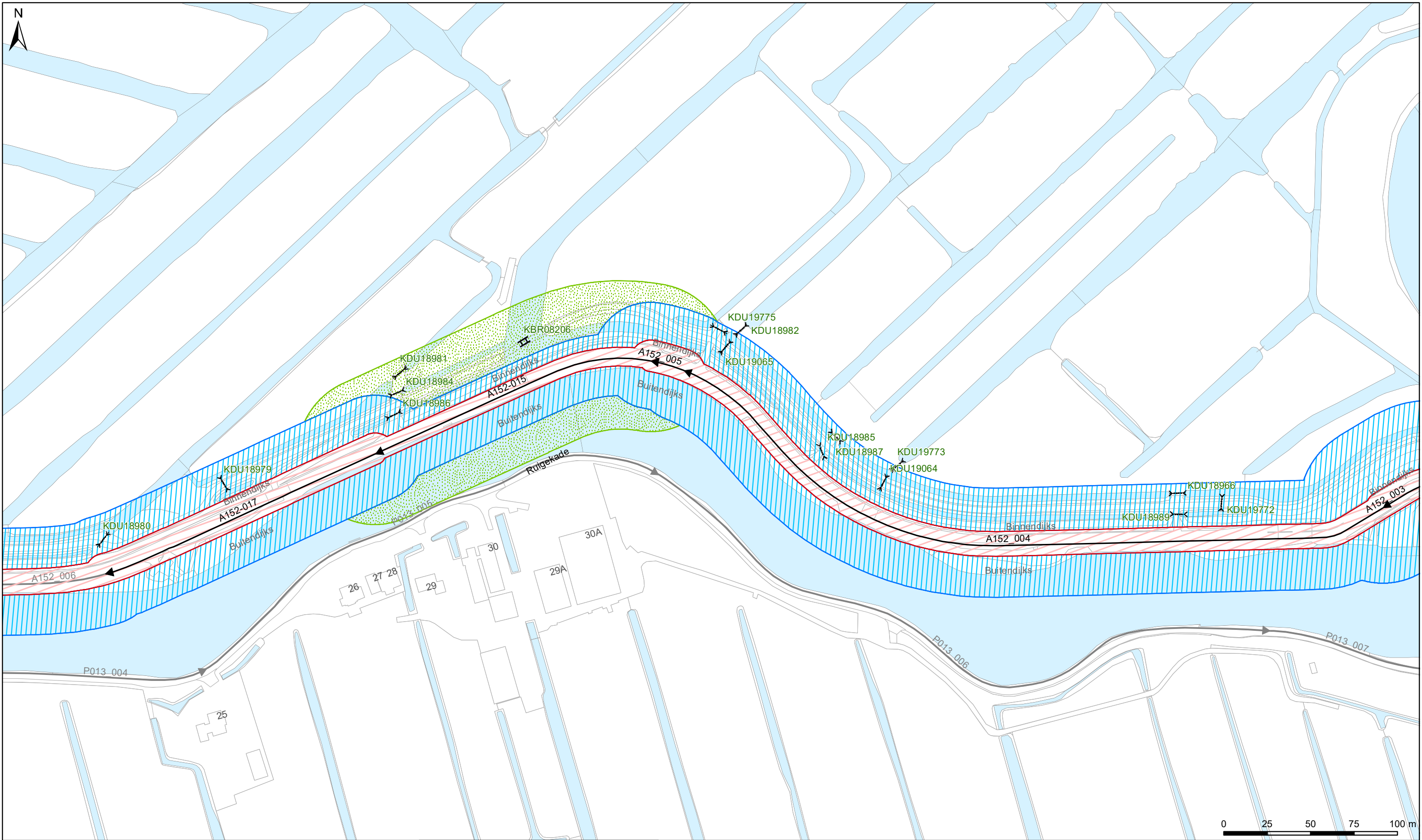
Kaartblad 5

Datum: 16-05-2023

Formaat: A3

Schaal: 1:2.000

Kaartnummer: IB20220074_05



Legenda

Keringen

- Referentielijn
- Kernzone
- Beschermingszone
- Buitenbeschermingszone
- Palenrij

Overig

- Water
- Overige topografie

Kunstwerken

- Gemalen
- Bruggen
- Stuwen
- Duikers
- Inlaten
- Sifons
- Sluizen

LEGGER VAN SECUNDAIRE KERINGEN IN UITHOORN MET DE DAARTOE BEHORENDE KUNSTWERKEN

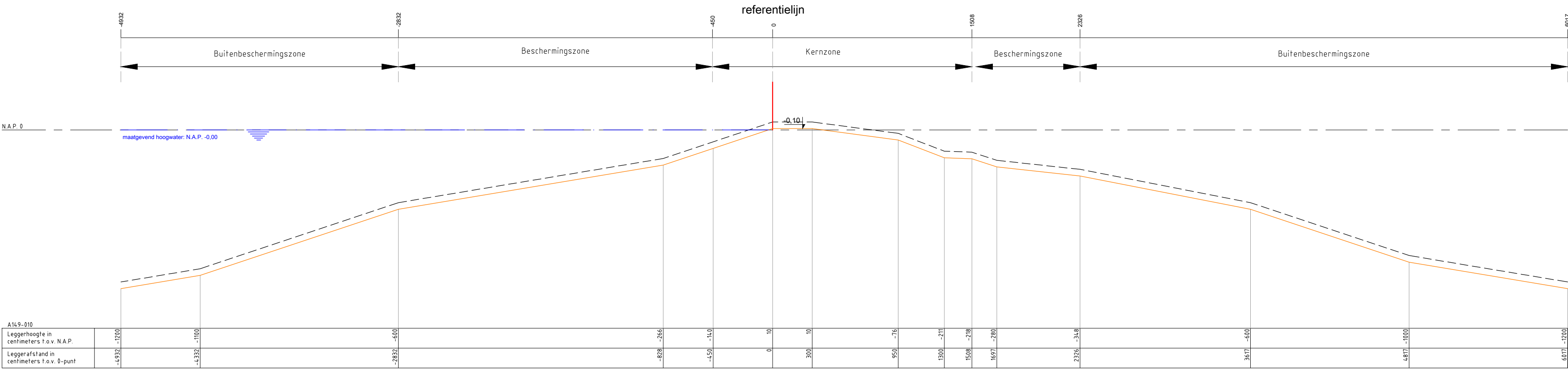
Vastgesteld bij besluit BBV23.0125 d.d. 16-05-2023

Waterschap Amstel, Gooi en Vecht

Bezoekadres:
Korte Ouderkerkerdijk 7
1096 AC Amsterdam
Tel. 0900-9394

Kaartblad 6

Datum: 16-05-2023	Formaat: A3	Schaal: 1:2.000	Kaartnummer: IB20220074_06
-------------------	-------------	-----------------	----------------------------



Legenda :

Waterkering

Minimaal profiel

Profiel van vrije ruimte

Waterlijn

Referentielijn

Opmerking:
Hoogtematen in meters t.o.v. NAP

Waterschap Amstel, Gooi en Vecht

Postbus 94370
1090 GJ AMSTERDAM

Leggerprofiel secundaire waterkering

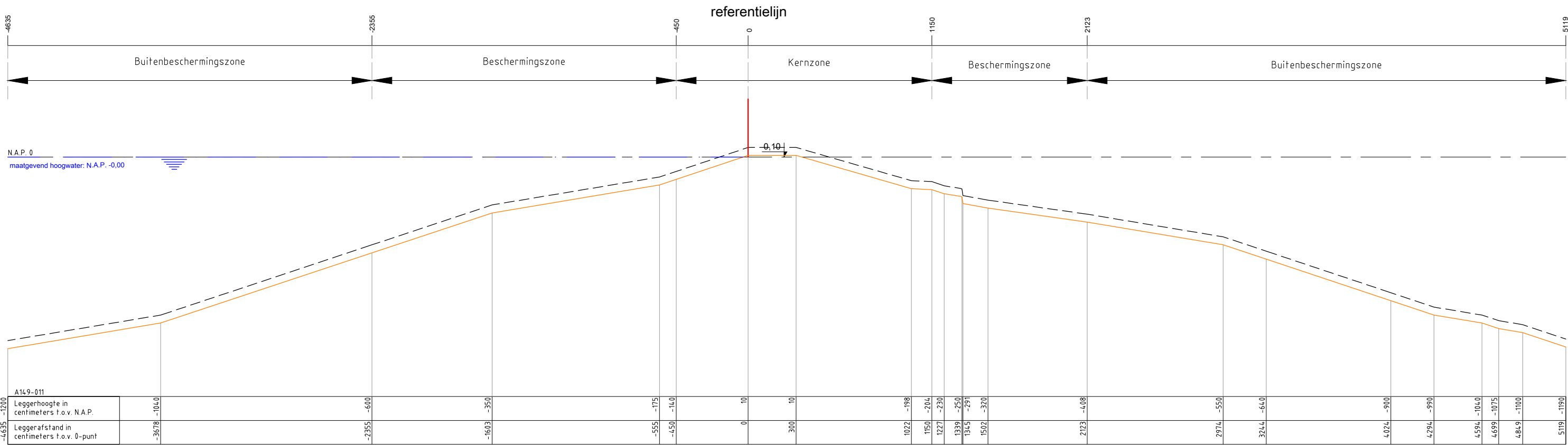
nr. A149-010

schaal: 1:250

format: A3

datum: 16-05-2023

code: BBV23.0125



Legenda :

Waterkering

Minimaal profiel

Profiel van vrije ruimte

Waterlijn

Referentielijn

Opmerking:

Hoogtematen in meters t.o.v. NAP

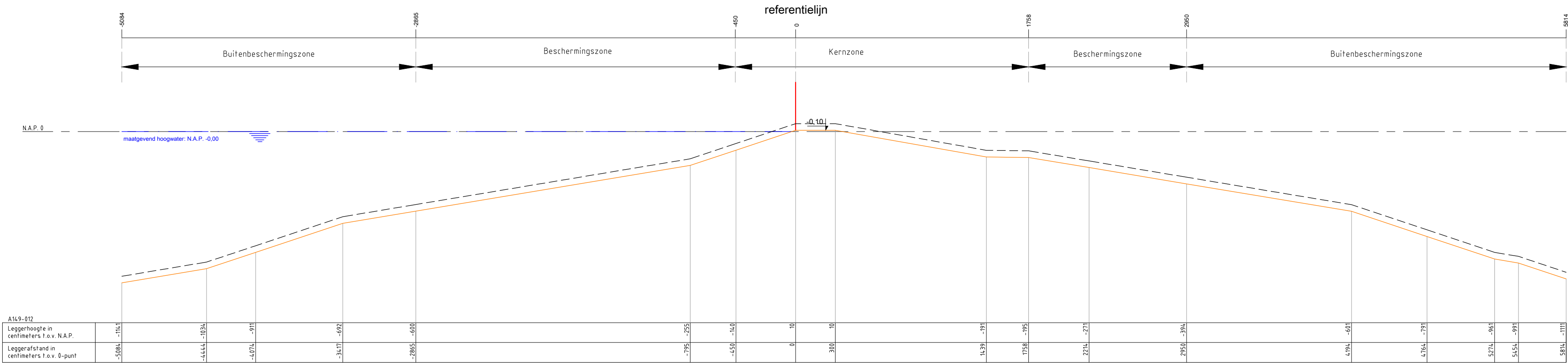
Waterschap Amstel, Gooi en Vecht
Postbus 94370
1090 GJ AMSTERDAM



Leggerprofiel secundaire waterkering

schaal: 1:250 formaat: A3
datum: 16-05-2023 code: BBV23.0125

nr. A149-011



Legenda :

Waterkering

Minimaal profiel

Profiel van vrije ruimte

Waterlijn

Referentielijn

Opmerking:

Hoogtematen in meters t.o.v. NAP

Waterschap Amstel, Gooi en Vecht

Postbus 94370

1090 GJ AMSTERDAM

Leggerprofiel secundaire waterkering

schaal: 1:250


formaat: A3

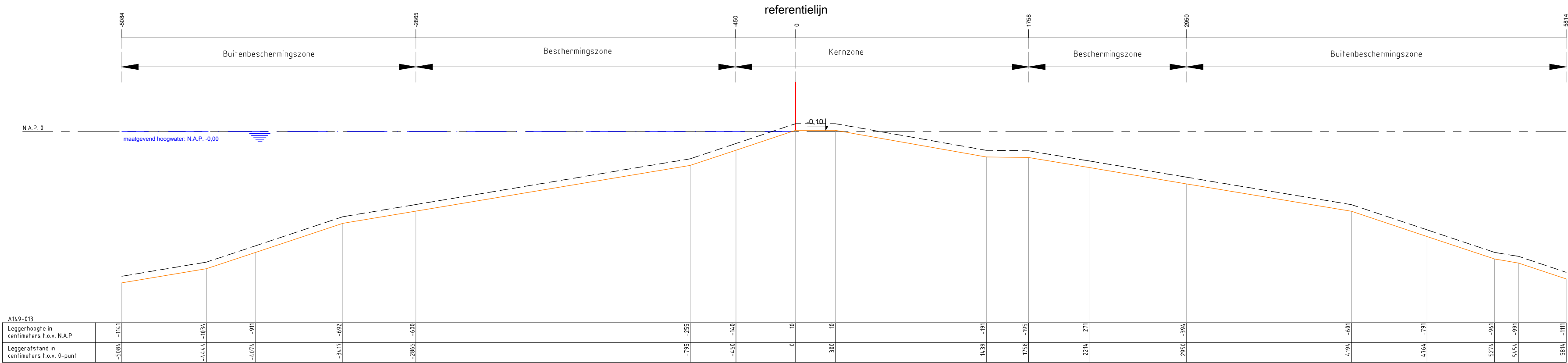
datum: 16-05-2023

code: BBV23.0125

nr.

A149-012





Legenda :

Waterkering

Minimaal profiel

Profiel van vrije ruimte

Waterlijn

Referentielijn

Opmerking:

Hoogtematen in meters t.o.v. NAP

Waterschap Amstel, Gooi en Vecht

Postbus 94370

1090 GJ AMSTERDAM

Leggerprofiel secundaire waterkering

nr.

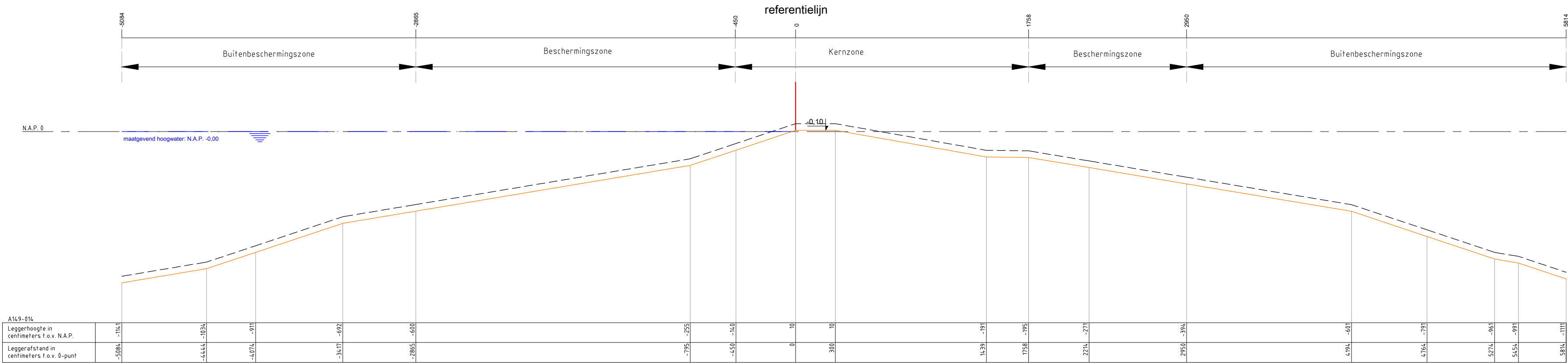
A149-013

schaal: 1:250

formaat: A3

datum: 16-05-2023

code: BBV23.0125



Legenda :

Waterkering

Minimaal profiel

Profiel van vrije ruimte

Waterlijn

Referentielijn

Opmerking:
Hoogtematen in meters t.o.v. NAP

Waterschap Amstel, Gooi en Vecht

Postbus 94370
1090 GJ AMSTERDAM

Leggerprofiel secundaire waterkering

schaal: 1:250


formaat: A3

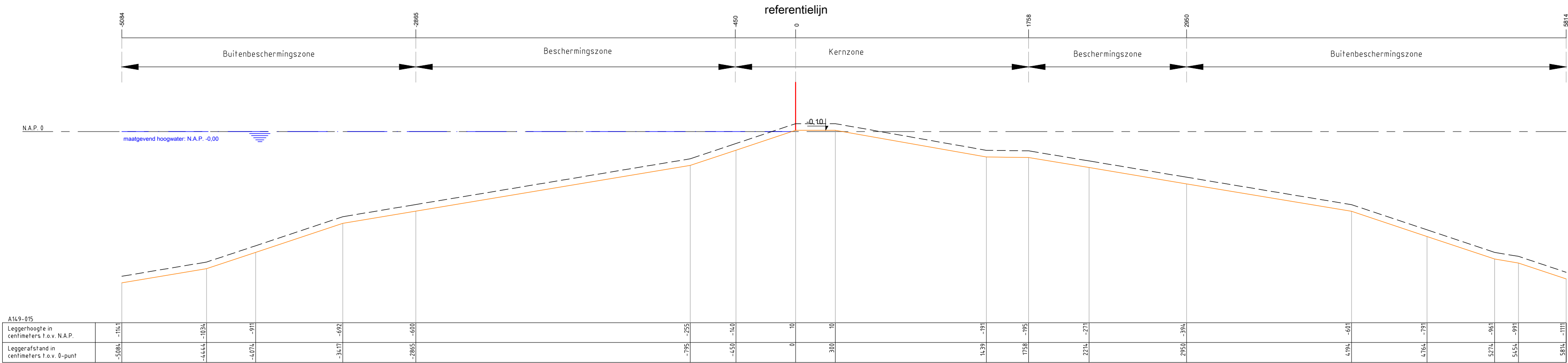
datum: 16-05-2023

code: BBV23.0125

nr.

A149-014





Legenda :

Waterkering

Minimaal profiel

Profiel van vrije ruimte

Waterlijn

Referentielijn

Opmerking:
Hoogtematen in meters t.o.v. NAP

Waterschap Amstel, Gooi en Vecht

Postbus 94370
1090 GJ AMSTERDAM

Leggerprofiel secundaire waterkering

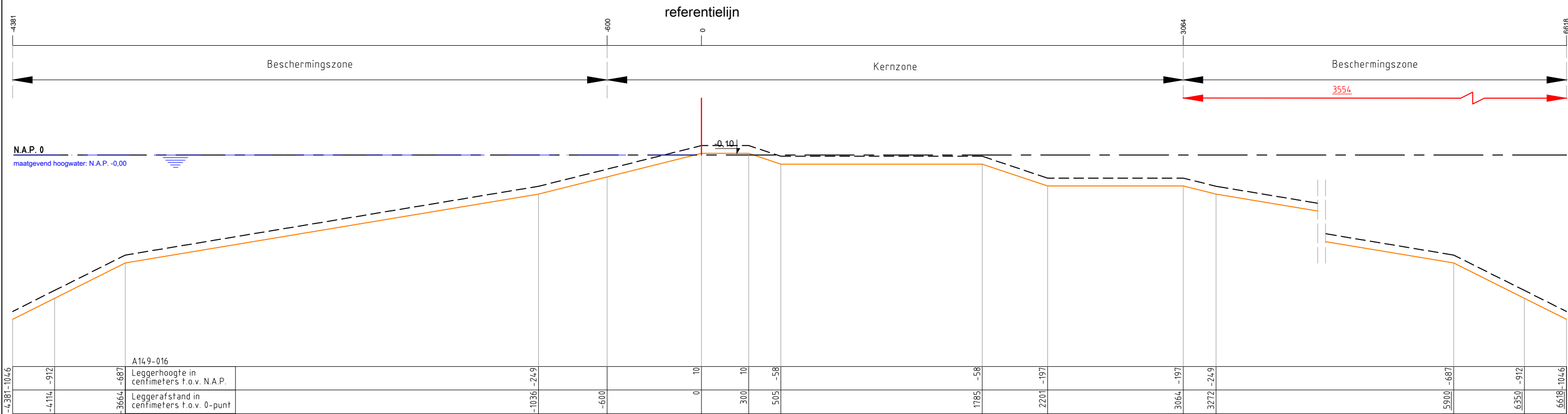
nr. A149-015

schaal: 1:250

formaat: A3

datum: 16-05-2023

code: BBV23.0125



Legenda :

Waterkering

Minimaal profiel

Profiel van vrije ruimte

Waterlijn

Referentielijn

Opmerking:

Hoogtematen in meters t.o.v. NAP

1000 Afstand niet op schaal

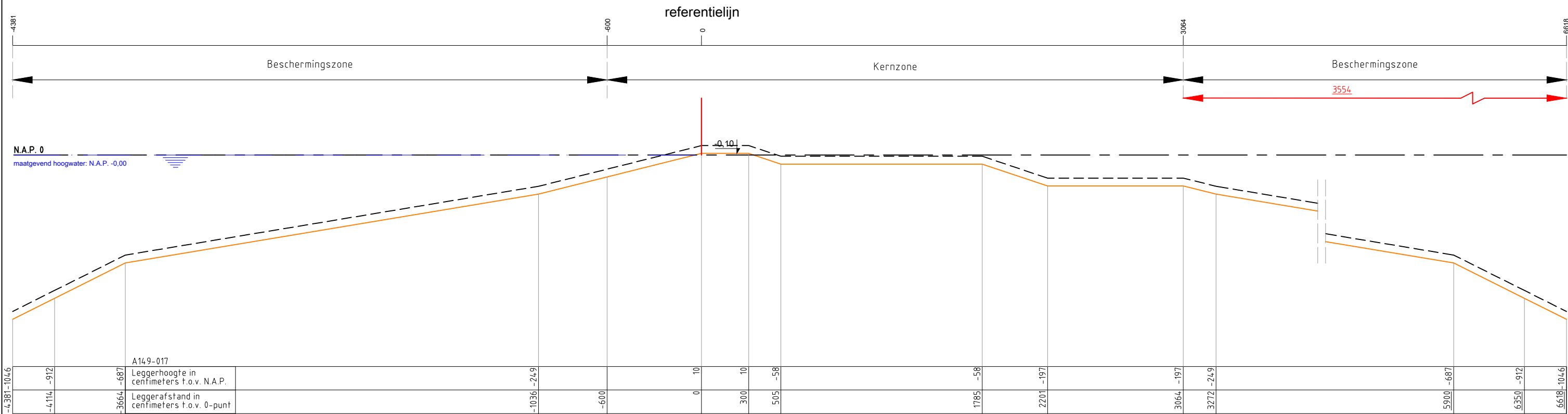
Waterschap Amstel, Gooi en Vecht
Postbus 94370
1090 GJ AMSTERDAM



Leggerprofiel secundaire waterkering

schaal: 1:250	formaat: A3
datum: 16-05-2023	code: BBV23.0125

nr. A149-016



Legenda :

Waterkering

Minimaal profiel

Profiel van vrije ruimte

Waterlijn

Referentielijn

Opmerking:

Hoogtematen in meters t.o.v. NAP

1000 Afstand niet op schaal

Waterschap Amstel, Gooi en Vecht

Postbus 94370

1090 GJ AMSTERDAM

Leggerprofiel secundaire waterkering

schaal: 1:250

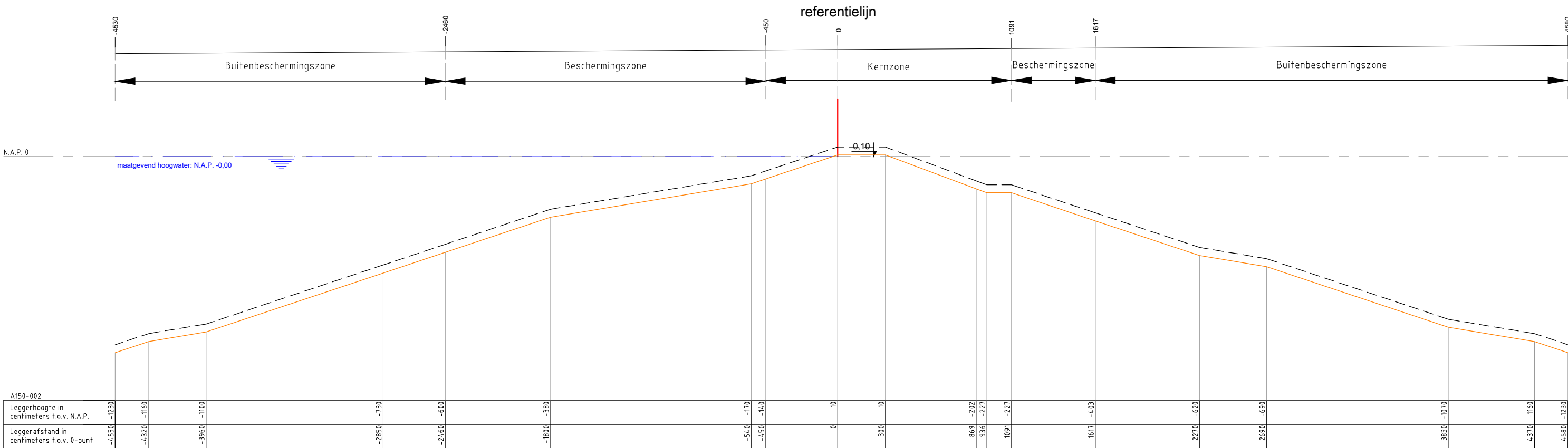
formaat: A3

datum: 16-05-2023

code: BBV23.0125

nr. A149-017





Legenda :

Waterkering

Minimaal profiel

Profiel van vrije ruimte

Waterlijn

Referentielijn

Opmerking:

Hoogtematen in meters t.o.v. NAP

Waterschap Amstel, Gooi en Vecht

Postbus 94370

1090 GJ AMSTERDAM

Leggerprofiel secundaire waterkering

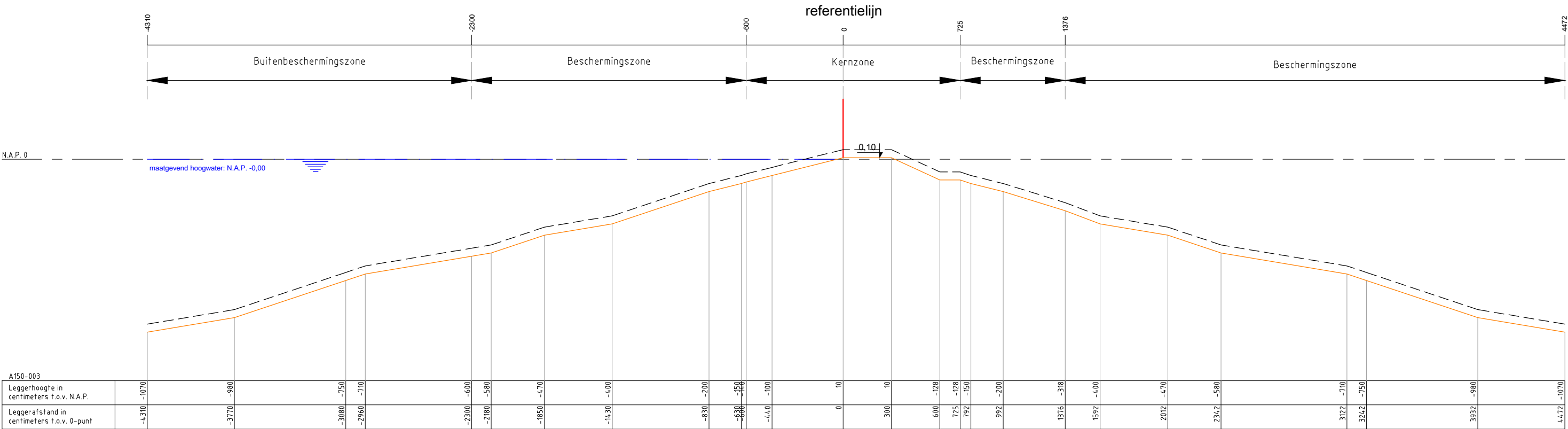
schaal: 1:250

formaat: A3

datum: 16-05-2023

code: BBV23.0125

nr. A150-002



Legenda :

- Waterkering
- Minimaal profiel
- Profiel van vrije ruimte
- Waterlijn
- Referentielijn

Opmerking:

Hoogtematen in meters t.o.v. NAP

Waterschap Amstel, Gooi en Vecht

Postbus 94370
1090 GJ AMSTERDAM

Leggerprofiel secundaire waterkering



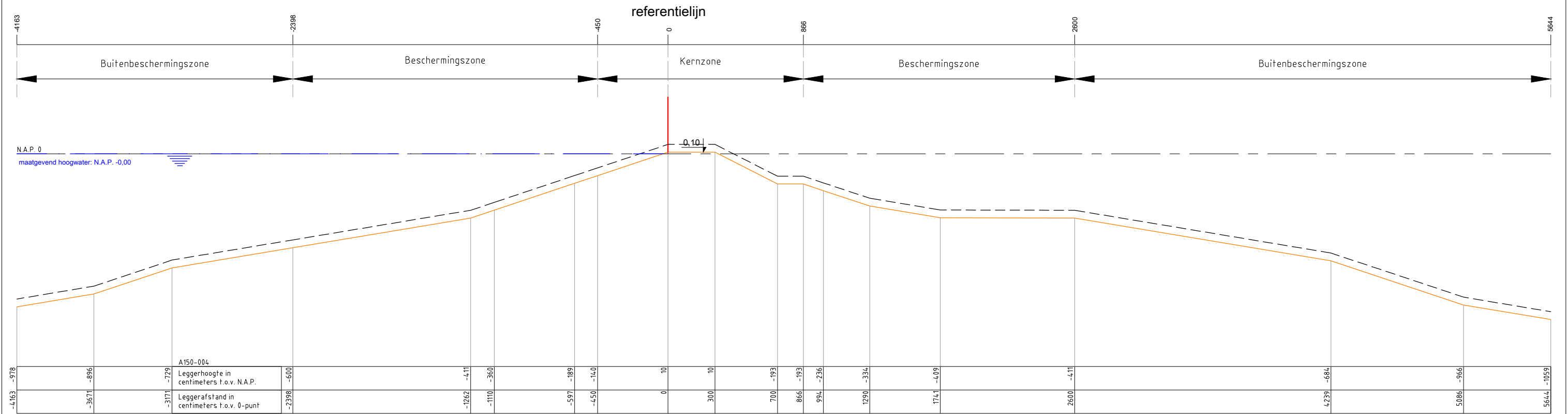
schaal: 1:250

formaat: A3

nr. A150-003

datum: 16-05-2023

code: BBV23.0125



Legenda :

Waterkering

Minimaal profiel

Profiel van vrije ruimte

Waterlijn

Referentielijn

Opmerking:

Hoogtematen in meters t.o.v. NAP

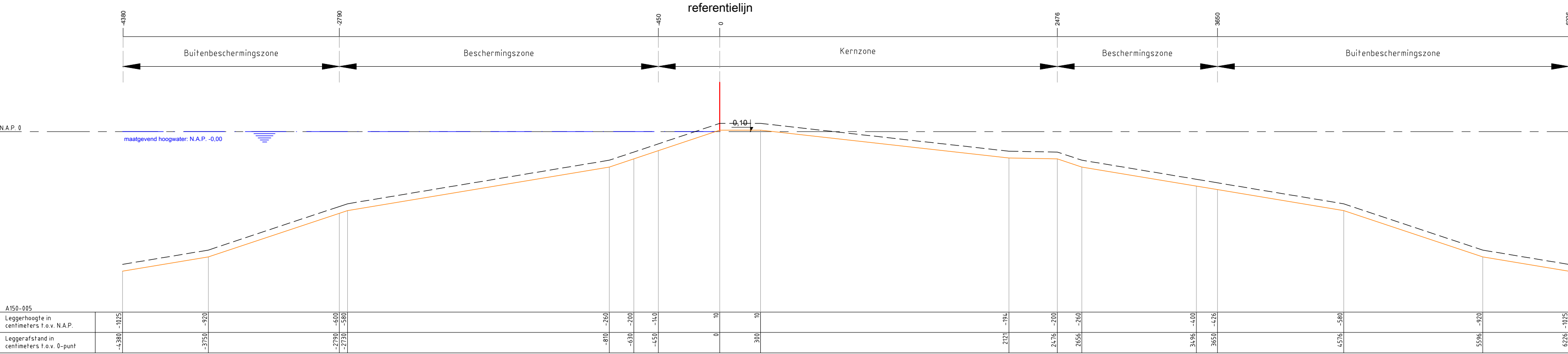
Waterschap Amstel, Gooi en Vecht
Postbus 94370
1090 GJ AMSTERDAM



Leggerprofiel secundaire waterkering

schaal: 1:250	formaat: A3
datum: 16-05-2023	code: BBV23.0125

nr. A150-004



Legenda :

Waterkering

Minimaal profiel

Profiel van vrije ruimte

Waterlijn

Referentielijn

Damwand

Opmerking:
Hoogtematen in meters t.o.v. NAP

Waterschap Amstel, Gooi en Vecht

Postbus 94370
1090 GJ AMSTERDAM

Leggerprofiel secundaire waterkering

schaal: 1:250

formaat: A3

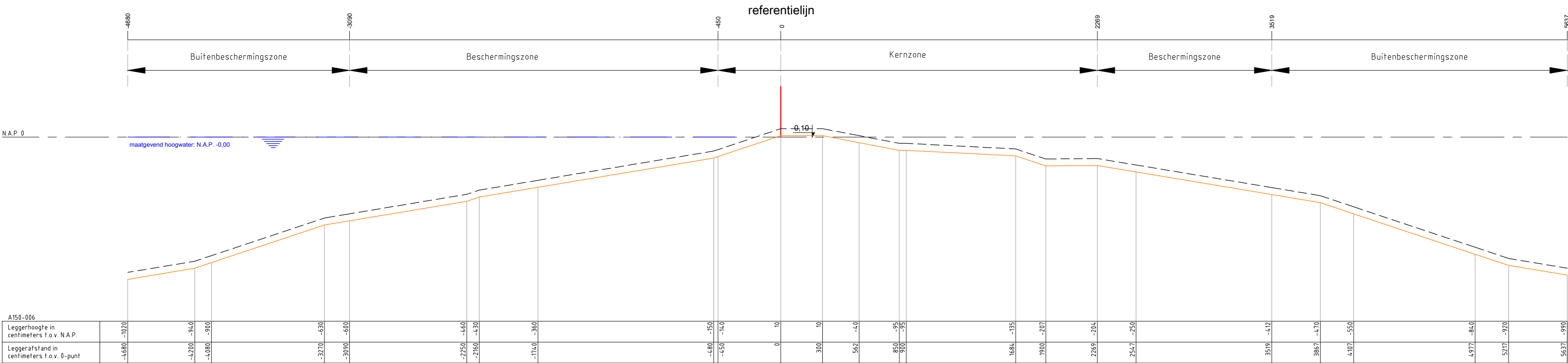
datum: 16-05-2023

code: BBV23.0125

nr.

A150-005





Legenda :

Waterkering

Minimaal profiel

Profiel van vrije ruimte

Waterlijn

Referentielijn

Damwand

Opmerking:

Hoogtematen in meters t.o.v. NAP

Waterschap Amstel, Gooi en Vecht

Postbus 94370

1090 GJ AMSTERDAM

Leggerprofiel secundaire waterkering

schaal: 1:250


formaat: A3

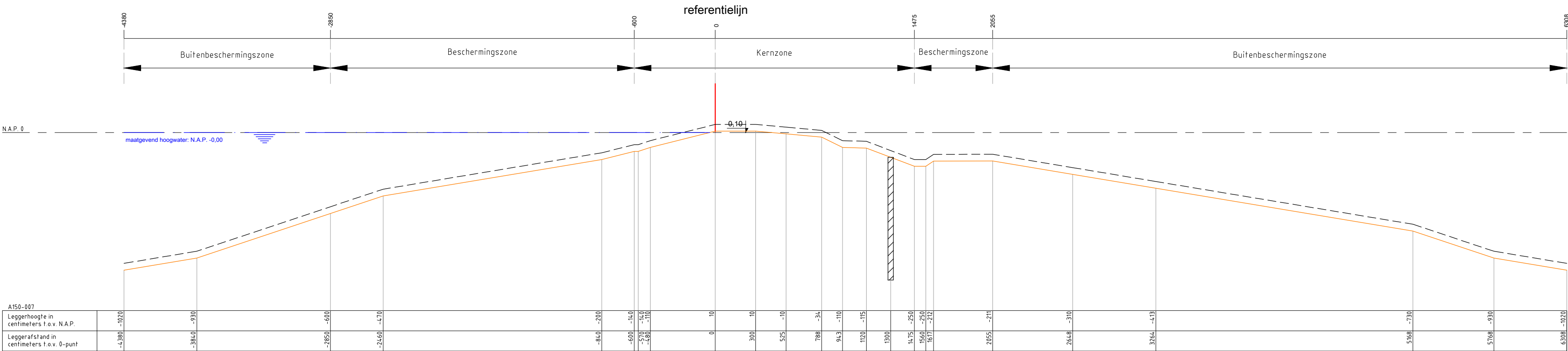
datum: 16-05-2023

code: BBV23.0125

nr.

A150-006





Legenda :

Waterkering

Minimaal profiel

Profiel van vrije ruimte

Waterlijn

Referentielijn

Damwand

Opmerking:
Hoogtematen in meters t.o.v. NAP

Waterschap Amstel, Gooi en Vecht

Postbus 94370
1090 GJ AMSTERDAM

Leggerprofiel secundaire waterkering

schaal: 1:250

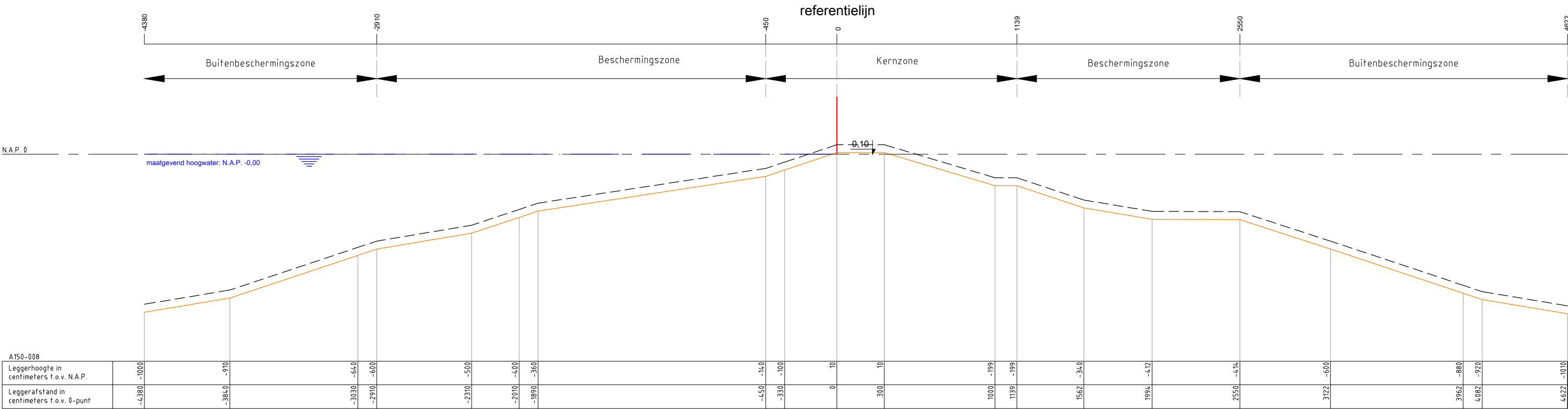
formaat: A3

datum: 16-05-2023

code: BBV23.0125

nr.

A150-007



Legenda :

Waterkering

Minimaal profiel

Profiel van vrije ruimte

Waterlijn

Referentielijn

Opmerking:

Hoogtematen in meters t.o.v. NAP

Waterschap Amstel, Gooi en Vecht

Postbus 94370

1090 GJ AMSTERDAM

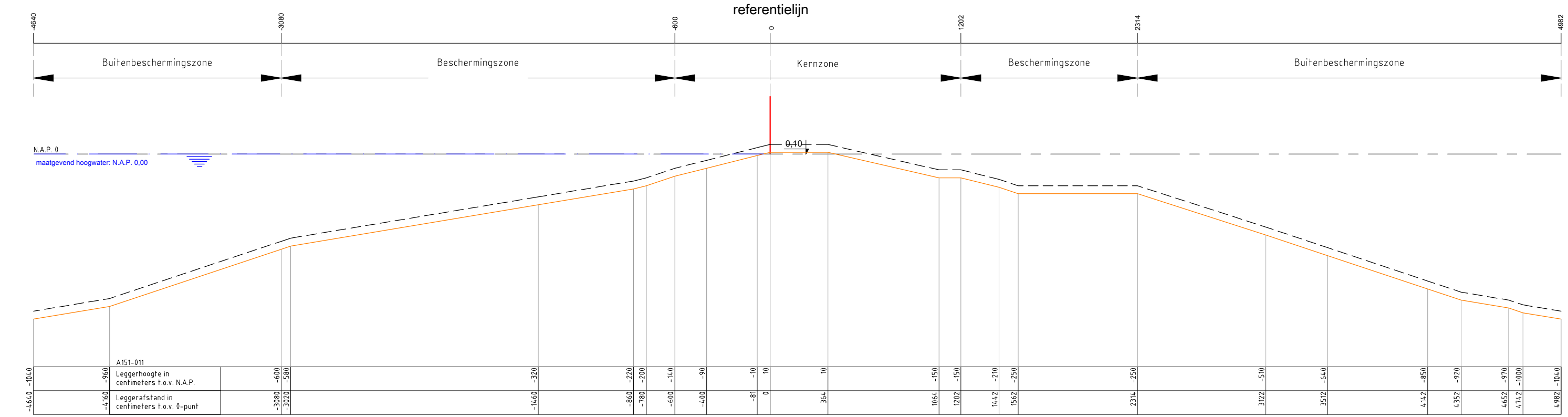


Leggerprofiel secundaire waterkering

schaal: 1:250 formaat: A3

datum: 16-05-2023 code: BBV23.0125

nr. A150-008



Legenda :

Waterkering

Minimaal profiel

Profiel van vrije ruimte

Waterlijn

Referentielijn

Opmerking:

Hoogtematen in meters t.o.v. NAP

Waterschap Amstel, Gooi en Vecht

Postbus 94370

1090 GJ AMSTERDAM

Leggerprofiel secundaire waterkering


schaal: 1:250

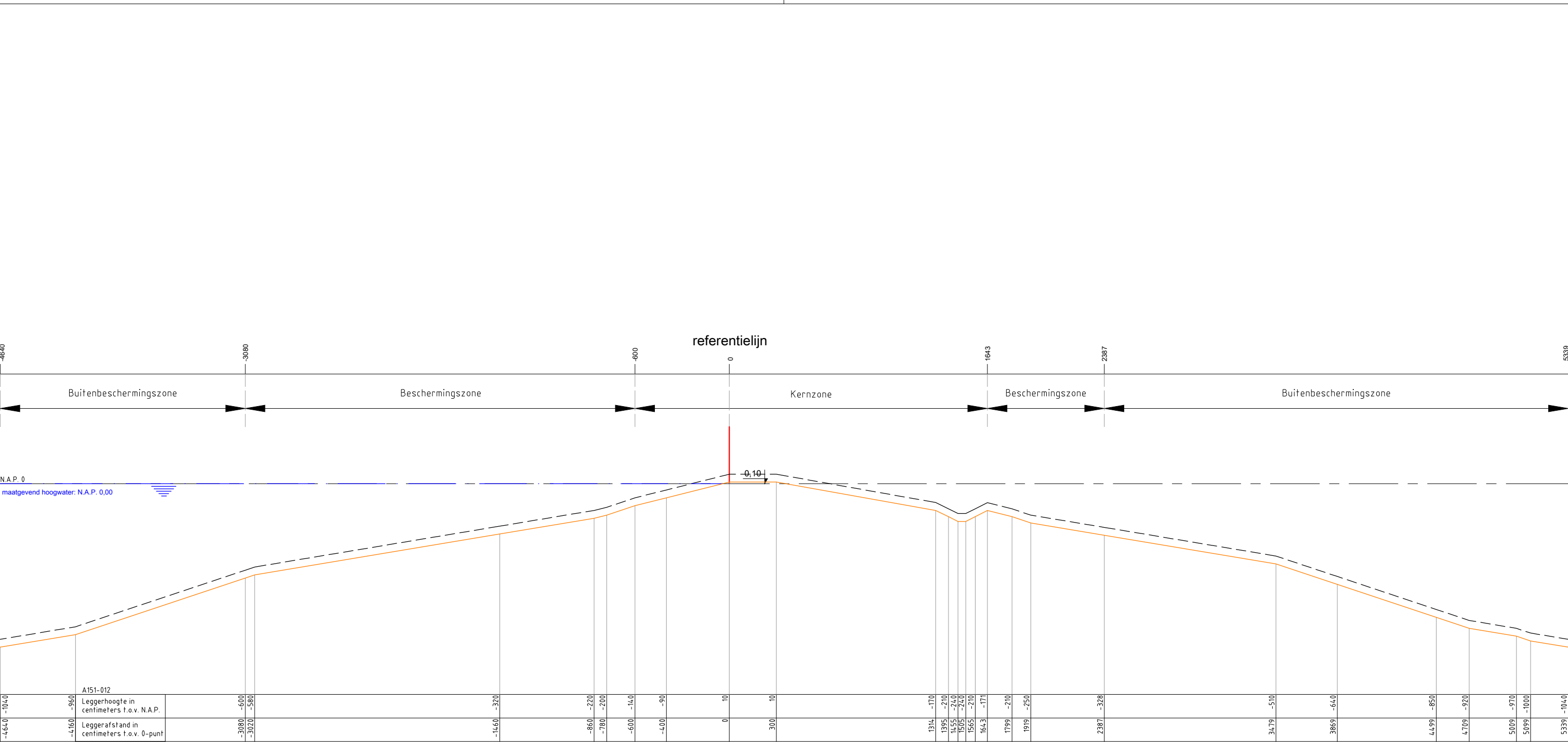
format: A3

nr. A151-011

datum: 16-05-2023

code: BBV23.0125





Legenda :

Waterkering

Minimaal profiel

Profiel van vrije ruimte

Waterlijn

Referentielijn

Opmerking:

Hoogtematen in meters t.o.v. NAP

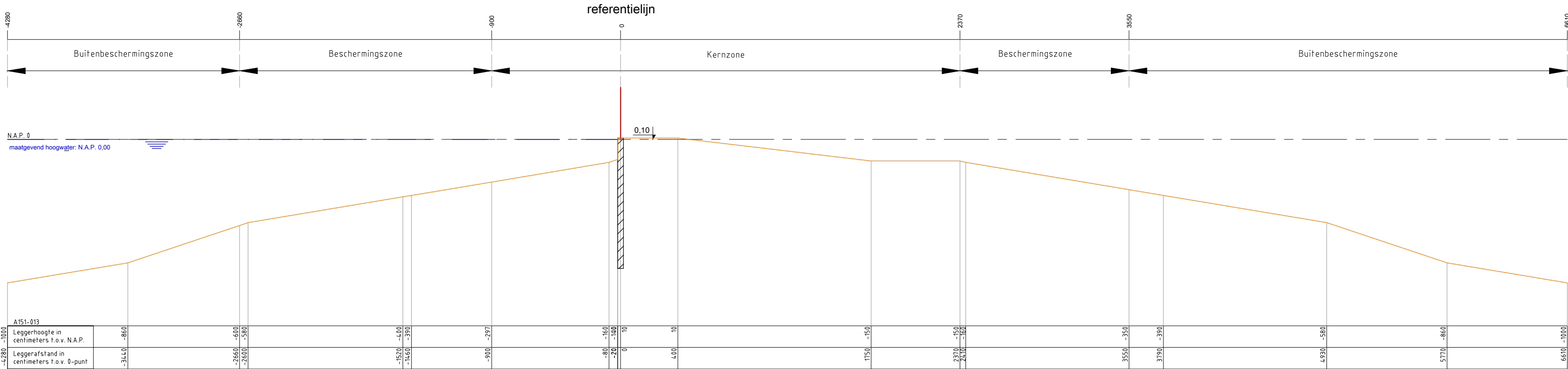
Waterschap Amstel, Gooi en Vecht
Postbus 94370
1090 GJ AMSTERDAM



Leggerprofiel secundaire waterkering

schaal: 1:250 formaat: A3
datum: 16-05-2023 code: BBV23.0125

nr. A151-012



Legenda :

Waterkering

Minimaal profiel

Profiel van vrije ruimte

Waterlijn

Referentielijn

Damwand

Opmerking:
Hoogtematen in meters t.o.v. NAP

Waterschap Amstel, Gooi en Vecht

Postbus 94370
1090 GJ AMSTERDAM

Leggerprofiel secundaire waterkering

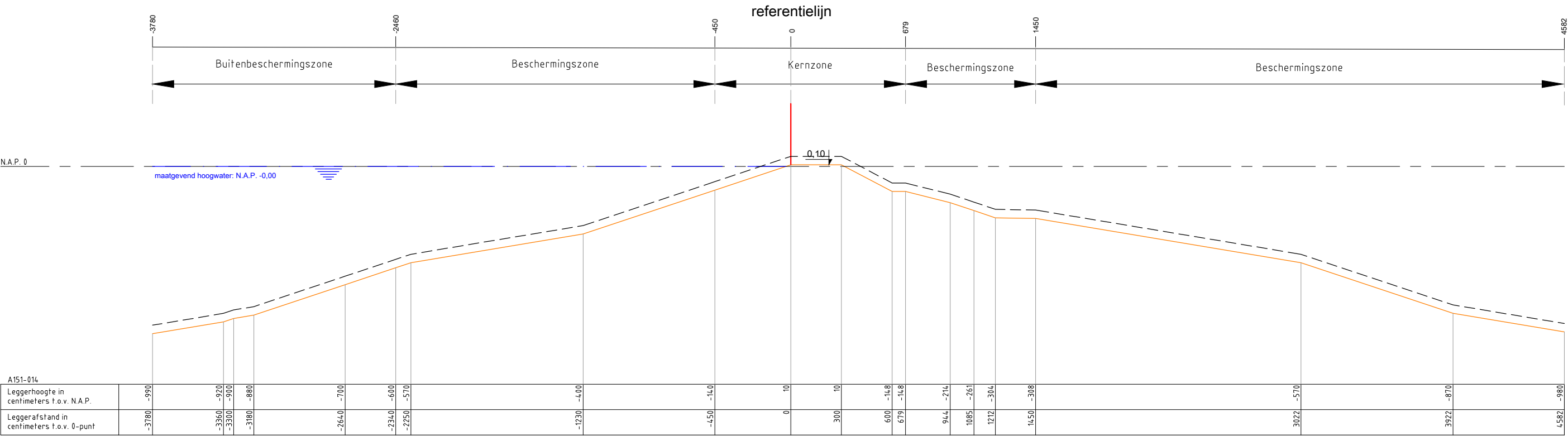
schaal: 1:250

formaat: A3

datum: 16-05-2023

code: BBV23.0125

nr. A151-013



Legenda :

- Waterkering
- Minimaal profiel
- Profiel van vrije ruimte
- Waterlijn
- Referentielijn

Opmerking:
Hoogtematen in meters t.o.v. NAP

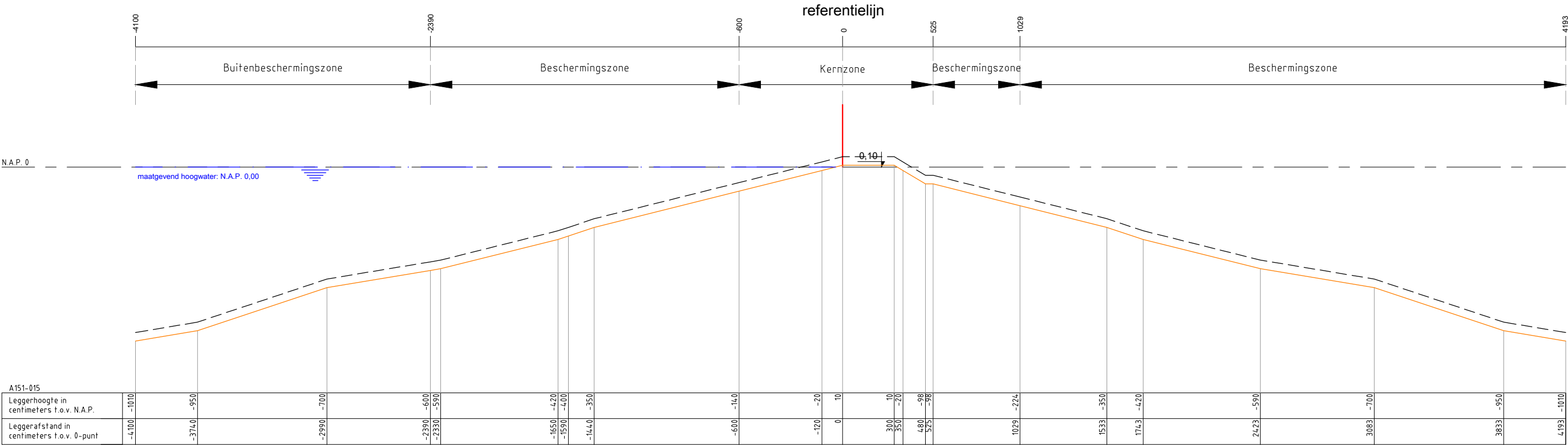
Waterschap Amstel, Gooi en Vecht
Postbus 94370
1090 GJ AMSTERDAM



Leggerprofiel secundaire waterkering

schaal: 1:250 formaat: A3
datum: 16-05-2023 code: BBV23.0125

nr. A151-014



Legenda :

Waterkering

Minimaal profiel

Profiel van vrije ruimte

Waterlijn

Referentielijn

Opmerking:

Hoogtematen in meters t.o.v. NAP

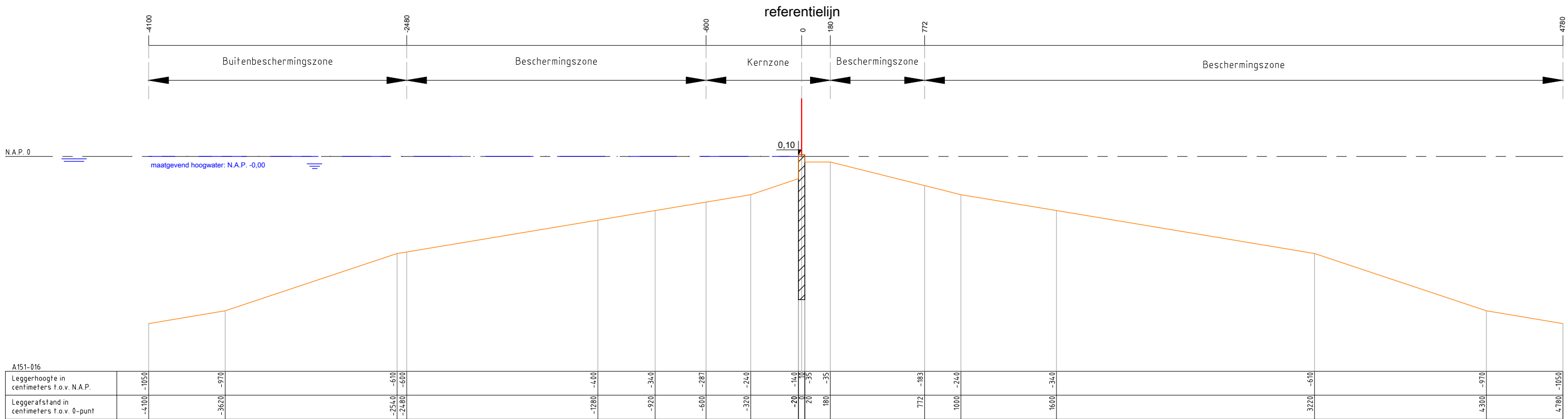
Waterschap Amstel, Gooi en Vecht
Postbus 94370
1090 GJ AMSTERDAM



Leggerprofiel secundaire waterkering

schaal: 1:250	formaat: A3
datum: 16-05-2023	code: BBV23.0125

nr. A151-015



Legenda :

Waterkering

Minimaal profiel

Profiel van vrije ruimte

Waterlijn

Referentielijn

Damwand

Opmerking:
Hoogtematen in meters t.o.v. NAP

Waterschap Amstel, Gooi en Vecht

Postbus 94370

1090 GJ AMSTERDAM

Leggerprofiel secundaire waterkering


schaal: 1:250

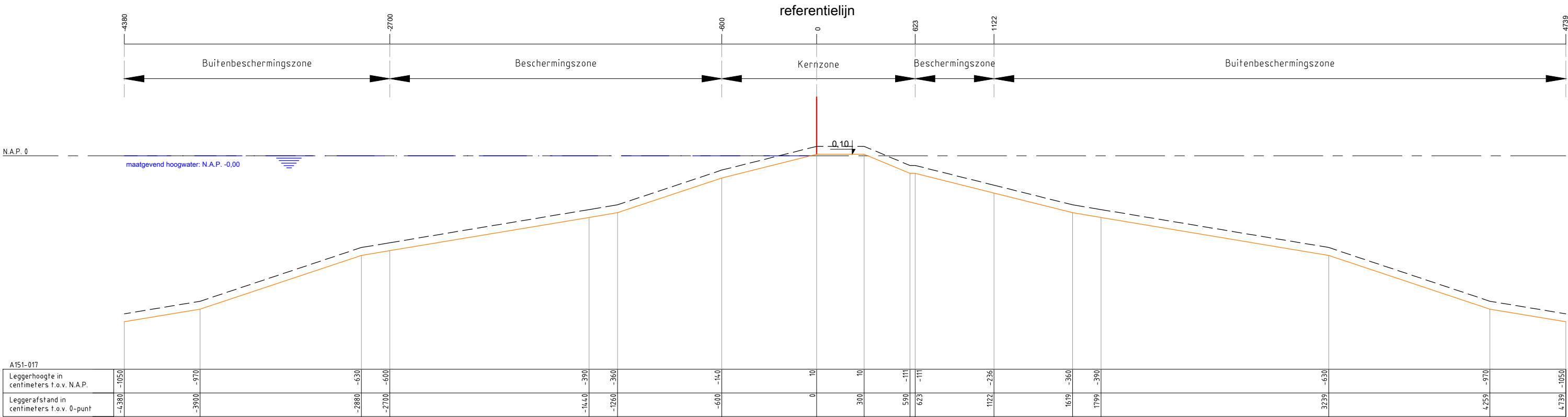
formaat: A3

datum: 16-05-2023

code: BBV23.0125

nr. A151-016





Legenda :

Waterkering

Minimaal profiel

Profiel van vrije ruimte

Waterlijn

Referentielijn

Opmerking:

Hoogtematen in meters t.o.v. NAP

Waterschap Amstel, Gooi en Vecht

Postbus 94370

1090 GJ AMSTERDAM



Leggerprofiel secundaire waterkering

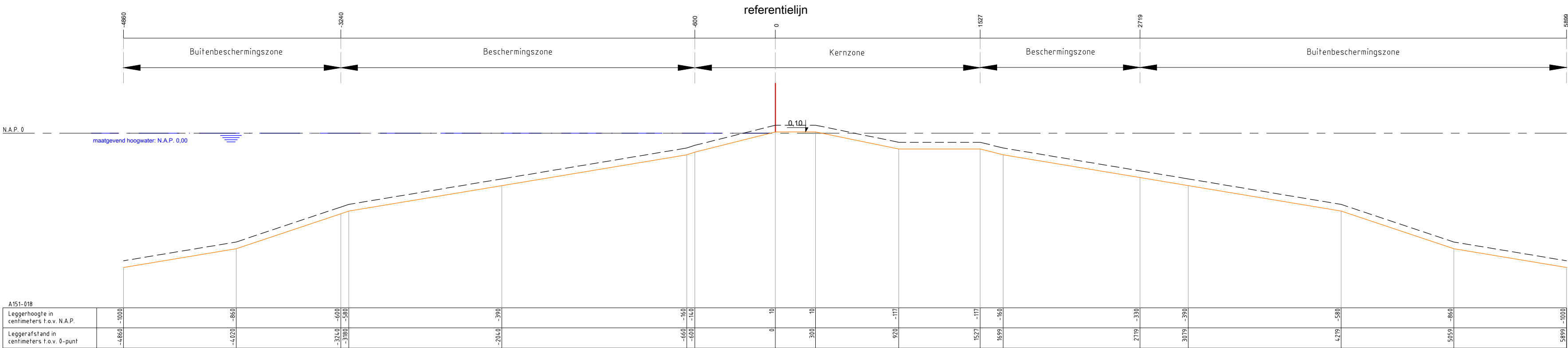
schaal: 1:250

formaat: A3

nr. A151-017

datum: 16-05-2023

code: BBV23.0125



Legenda :

Waterkering

Minimaal profiel

Profiel van vrije ruimte

Waterlijn

Referentielijn

Opmerking:
Hoogtematen in meters t.o.v. NAP

Waterschap Amstel, Gooi en Vecht

Postbus 94370
1090 GJ AMSTERDAM

Leggerprofiel secundaire waterkering

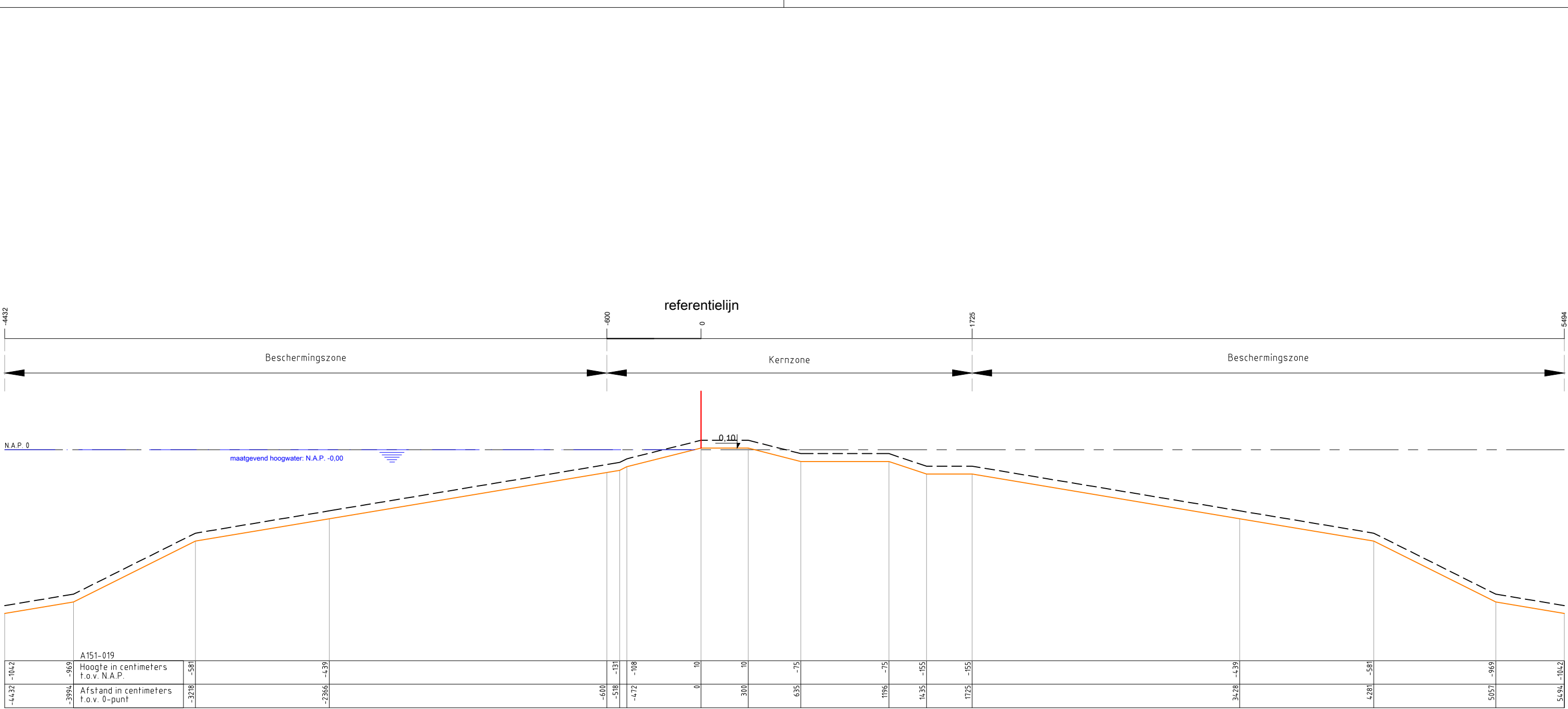
nr. A151-018

schaal: 1:250

format: A3

datum: 16-05-2023

code: BBV23.0125



Legenda :

Waterkering

Minimaal profiel

Profiel van vrije ruimte

Waterlijn

Referentielijn

Opmerking:

Hoogtematen in meters t.o.v. NAP

1000 Afstand niet op schaal

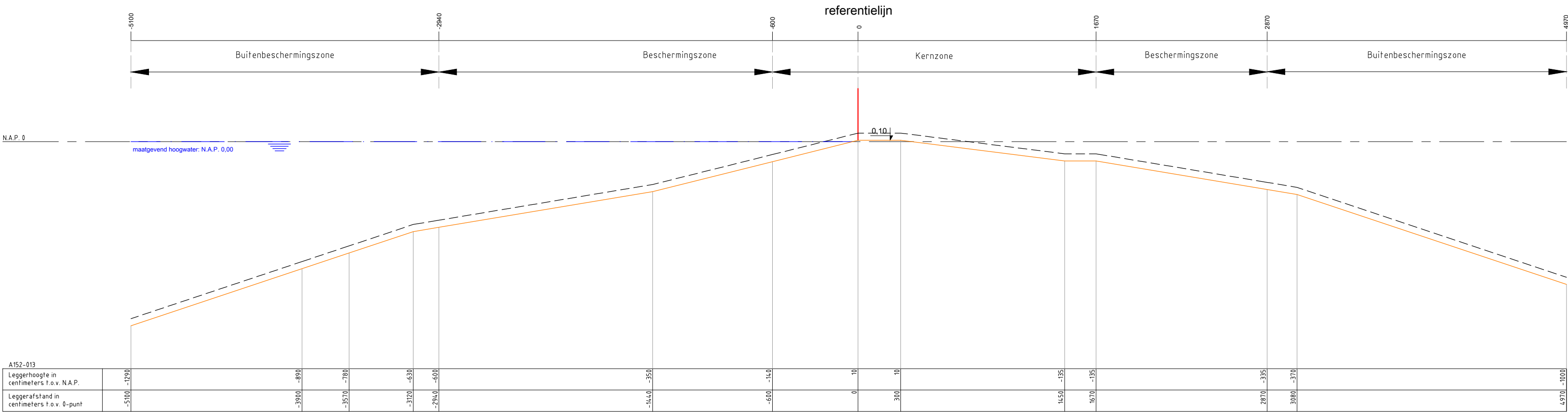
Waterschap Amstel, Gooi en Vecht
Postbus 94370
1090 GJ AMSTERDAM



Leggerprofiel secundaire waterkering

schaal: 1:250 formaat: A3
datum: 16-05-2023 code: BBV23.0125

nr. A151-019



Legenda :

Waterkering

Minimaal profiel

Profiel van vrije ruimte

Waterlijn

Referentielijn

Opmerking:
Hoogtematen in meters t.o.v. NAP

Waterschap Amstel, Gooi en Vecht

Postbus 94370
1090 GJ AMSTERDAM

Leggerprofiel secundaire waterkering

schaal: 1:250


formaat: A3

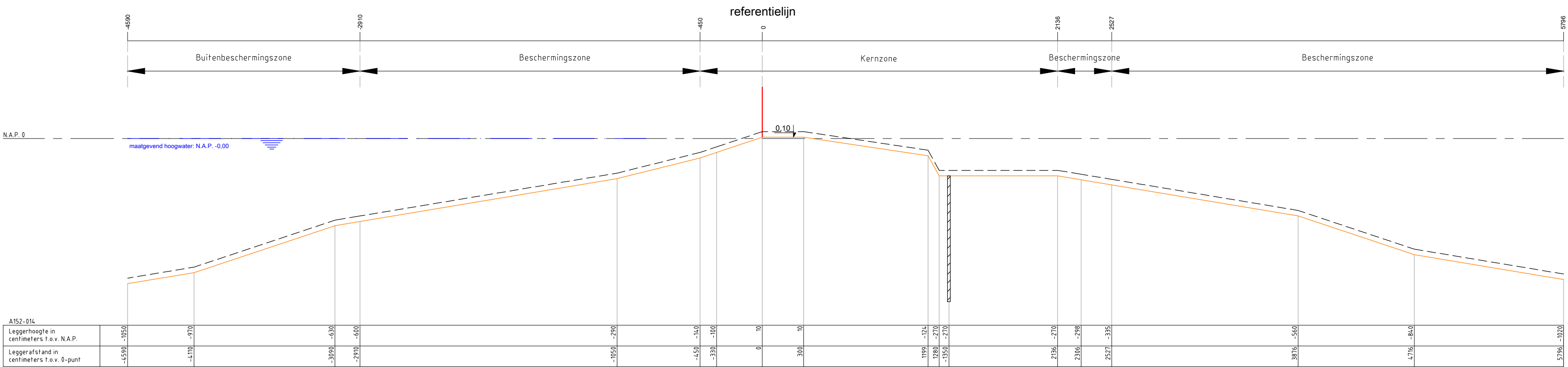
datum: 16-05-2023

code: BBV23.0125

nr.

A152-013





Legenda :

Waterkering

Minimaal profiel

Profiel van vrije ruimte

Waterlijn

Referentielijn

Palenrij

Opmerking:
Hoogtematen in meters t.o.v. NAP

Waterschap Amstel, Gooi en Vecht

Postbus 94370
1090 GJ AMSTERDAM

Leggerprofiel secundaire waterkering

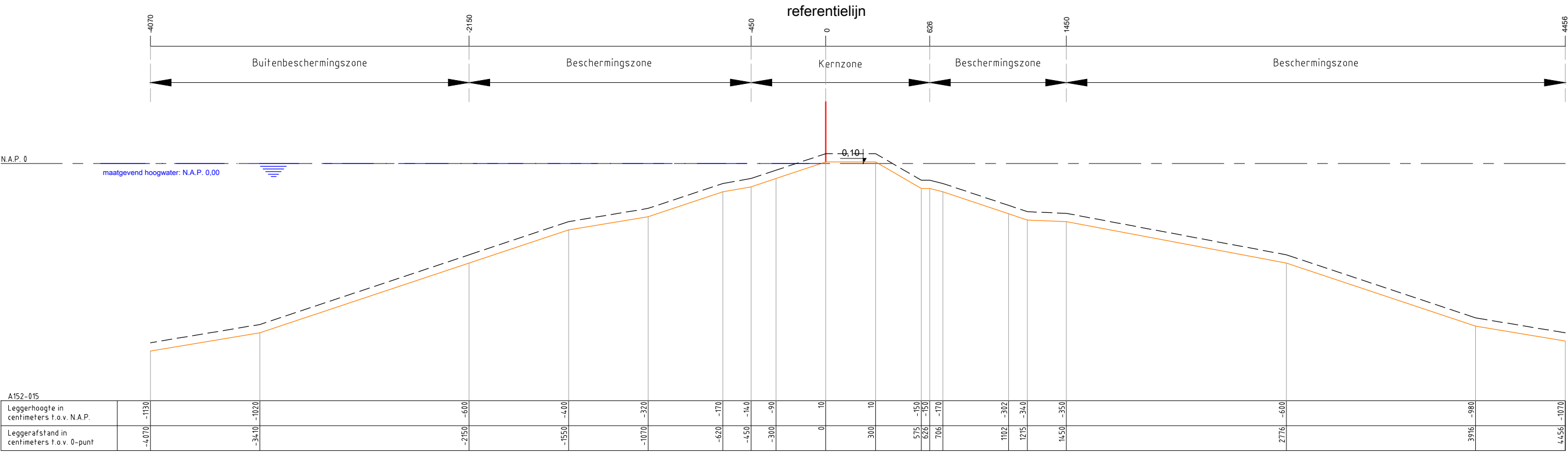
nr. A152-014

schaal: 1:250

format: A3

datum: 16-05-2023

code: BBV23.0125



Legenda :

Waterkering

Minimaal profiel

Profiel van vrije ruimte

Waterlijn

Referentielijn

Opmerking:

Hoogtematen in meters t.o.v. NAP

Waterschap Amstel, Gooi en Vecht

Postbus 94370

1090 GJ AMSTERDAM

Leggerprofiel secundaire waterkering

schaal: 1:250


formaat: A3

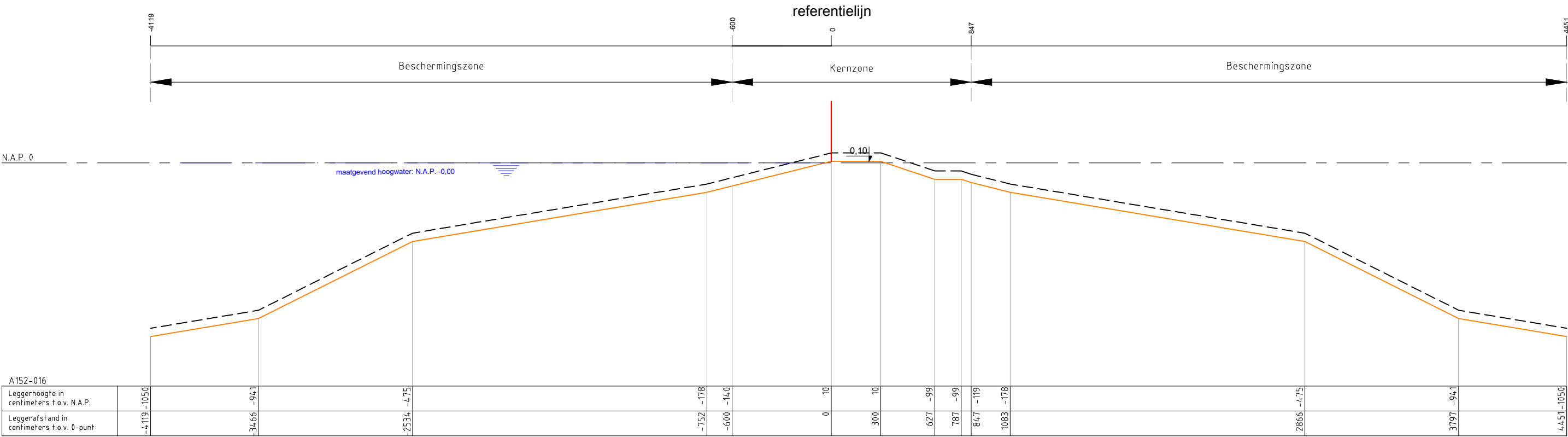
datum: 16-05-2023

code: BBV23.0125

nr.

A152-015





Legenda :

Waterkering

Minimaal profiel

Profiel van vrije ruimte

Waterlijn

Referentielijn

Opmerking:

Hoogtematen in meters t.o.v. NAP

1000 Afstand niet op schaal

Waterschap Amstel, Gooi en Vecht
Postbus 94370
1090 GJ AMSTERDAM

Leggerprofiel secundaire waterkering

schaal: 1:250

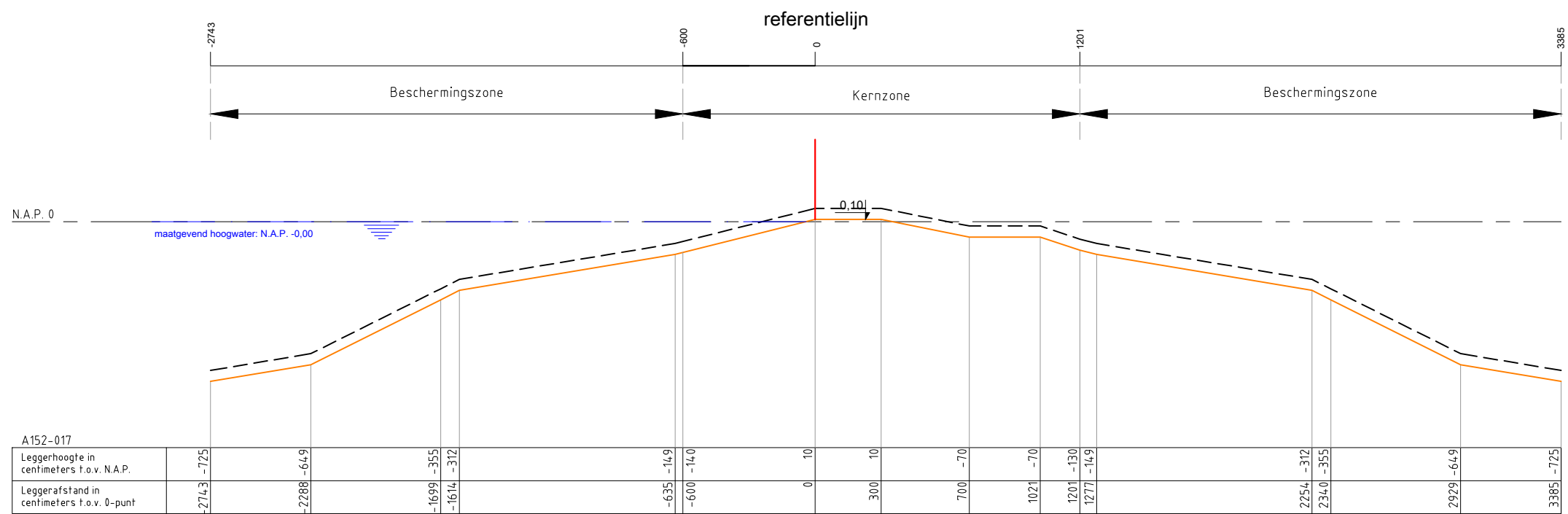
formaat: A3

datum: 16-05-2023

code: BBV23.0125

nr. A152-016





Legenda :

Waterkering

Minimaal profiel

Profiel van vrije ruimte

Waterlijn

Referentielijn

Opmerking:

Hoogtematen in meters t.o.v. NAP

1000 Afstand niet op schaal

Waterschap Amstel, Gooi en Vecht
Postbus 94370
1090 GJ AMSTERDAM



Leggerprofiel secundaire waterkering

schaal: 1:250

formaat: A3

datum: 16-05-2023

code: BBV23.0125

nr. A152-017