LEGGER VAN SECUNDAIRE KERINGEN IN AMSTERDAM ZUID MET DE DAARTOE BEHORENDE KUNSTWERKEN

Dijkvak nieuwe naam	Dijktraject oude naam	eerste kaart-blad	laatste kaart-blad	knip	Gewoon Onderhoud	Buiten-gewoon Onderhoud	Maatgevende Hoge Waterstand (m+NAP)	Buiten bescher-mingszone buiten	Bescher-mingzone buiten	Kernzone buiten	Dijktafel-hoogte	Kruin-breedte	Kernzone binnen	Maaiveld-hoogte binnenteen	Bescher-mingszone binnen	Buiten-beschermings-zone binnen
A128_001	AT2-128B	8	9	600	Gerechtigde	AGV	0,00	n.v.t.	-47,60	-6,00	0,10	3,00	12,40	-1,45	53,79	n.v.t.
A128_002	AT2-128B	9	9	700	Gerechtigde	AGV	0,00	n.v.t.	-56,20	-6,00	0,10	3,00	11,14	-1,45	61,15	n.v.t.
A128_003	AT2-128B	9	10	1100	Gerechtigde	AGV	0,00	n.v.t.	-42,80	-6,00	0,10	3,00	9,93	-1,45	46,53	n.v.t.
A128_004	AT2-128B	10	11	1500	Gerechtigde	AGV	0,00	n.v.t.	-48,39	-6,00	0,10	3,00	12,65	-1,45	54,85	n.v.t.
A128_005	AT2-128B	11	12	eind	Gerechtigde	AGV	0,00	n.v.t.	-46,39	-6,00	0,10	3,00	11,89	-1,45	52,09	n.v.t.
A133_001*	AT2-133B	12	19	eind	Gerechtigde	AGV	0,00	-33,84	-25,84	-10,84	0,10	3,00	9,00	-1,60	24,00	32,00
A149_001	AB2-149B	19	20	500	Gerechtigde	AGV	0,00	n.v.t.	-33,94	-6,00	0,10	3,00	17,45	-1,97	43,10	n.v.t.
A149_002	AB2-149B	20	21	700	Gerechtigde	AGV	0,00	n.v.t.	-43,81	-6,00	0,10	3,00	30,64	-1,97	66,18	n.v.t.
A149_003	AB2-149B	21	21	900	Gerechtigde	AGV	0,00	n.v.t.	-33,94	-6,00	0,10	3,00	17,45	-1,97	43,10	n.v.t.
A149_004	AB2-149B	21	22	1300	Gerechtigde	AGV	0,00	n.v.t.	-43,81	-6,00	0,10	3,00	30,64	-1,97	66,18	n.v.t.
A149_005	AB2-149B	22	22	1400	Gerechtigde	AGV	0,00	n.v.t.	-33,56	-6,00	0,10	3,00	15,61	-1,97	40,56	n.v.t.
A149_006	AB2-149B	22	24	2200	Gerechtigde	AGV	0,00	n.v.t.	-43,81	-6,00	0,10	3,00	30,64	-1,97	66,18	n.v.t.
A149_007	AB2-149B	23	24	2400	Gerechtigde	AGV	0,00	n.v.t.	-33,94	-6,00	0,10	3,00	17,45	-1,97	43,10	n.v.t.
A149_008	AB2-149B	24	24	2500	Gerechtigde	AGV	0,00	n.v.t.	-43,81	-6,00	0,10	3,00	30,64	-1,97	66,18	n.v.t.
A149_009	AB2-149B	24	25	eind	Gerechtigde	AGV	0,00	n.v.t.	-33,94	-6,00	0,10	3,00	17,45	-1,97	43,10	n.v.t.
A150_001*	AB2-150B	25	32	eind	Gerechtigde	AGV	0,00	-31,28	-23,28	-8,28	0,10	3,00	10,20	-2,00	25,20	33,20
A509_001	A509	4	4	717	Gerechtigde	AGV	0,00	-37,7	-6,10	0,00	0,10	3,00	3,00	n.v.t.**	13,50	n.v.t.
A509_002	A509	4	4	766	Gerechtigde	AGV	0,00	-37,49	-5,90	0,00	0,10	3,01	3,01	n.v.t.**	22,71	n.v.t.
A509_003	A509	4	4	994	Gerechtigde	AGV	0,00	n.v.t.	-5,90	0,00	0,10	3,01	3,01	n.v.t.**	13,51	n.v.t.
A509_004	A509	4	5	1192	Gerechtigde	AGV	0,00	n.v.t.	-5,90	0,00	0,10	3,01	3,01	n.v.t.**	13,71	n.v.t.
A509_005	A509	5	5	eind	Gerechtigde	AGV	0,00	n.v.t.	-5,90	0,00	0,10	3,01	3,01	n.v.t.**	24,21	n.v.t.
A510_001	A510	5	7	1850	Gerechtigde	AGV	0,00	n.v.t.	-28,40	0,00	0,10	3,00	3,00	n.v.t.**	34,82	n.v.t.
A510_002	A510	6	8	3490	Gerechtigde	AGV	0,00	n.v.t.	-28,40	0,00	0,10	3,00	3,00	n.v.t.**	34,81	n.v.t.
A510_003	A510	8	9	eind	Gerechtigde	AGV	0,00	n.v.t.	-28,40	-6,00	0,10	3,00	12,45	-1,45	34,81	n.v.t.
A520_001	A520	3	3	600	Gerechtigde	AGV	0,00	n.v.t.	-30,40	-6,00	0,10	3,00	4,45	-0,05	34,54	n.v.t.
A520_002	A520	3	4	eind	Gerechtigde	AGV	0,00	n.v.t.	-30,40	0,00	0,10	3,00	3,00	n.v.t.**	34,54	n.v.t.
A2003_001	AT3-2003X	1	4	eind	Gerechtigde	AGV	0,00	n.v.t.	-27,50	0,00	0,10	3,00	3,00	n.v.t.**	30,46	n.v.t.

Omschrijving	**Verklaring**
Dijkvak nieuwe naam	Eenduidige nummering van dijkvakken (bijvoorbeeld A128-001)
Dijktraject oude naam	Dijktraject nummer dat voorheen gehanteerd werd
Eerste kaartblad	Eerste kaart in boek waar dijkvak ligt en leggerprofiel geldt
Laatste kaartblad	Laatste kaart in boek waar dijkvak ligt en leggerprofiel geldt
Maatvoering zoneringen	Afstanden zoneringen gerelateerd aan referentielijn (negatief is buitendijks, positief is binnendijks) zijn in meters.
Maatvoering hoogtes	De hoogtematen zijn weergegeven in m t.o.v. NAP
*	Profiel en zoneringen uit legger 2007. Op dit traject wordt naar verwachting binnen 5 jaar een dijkverbetering opgestart.
**	Verholen kering: maaiveldhoogte niet van toepassing

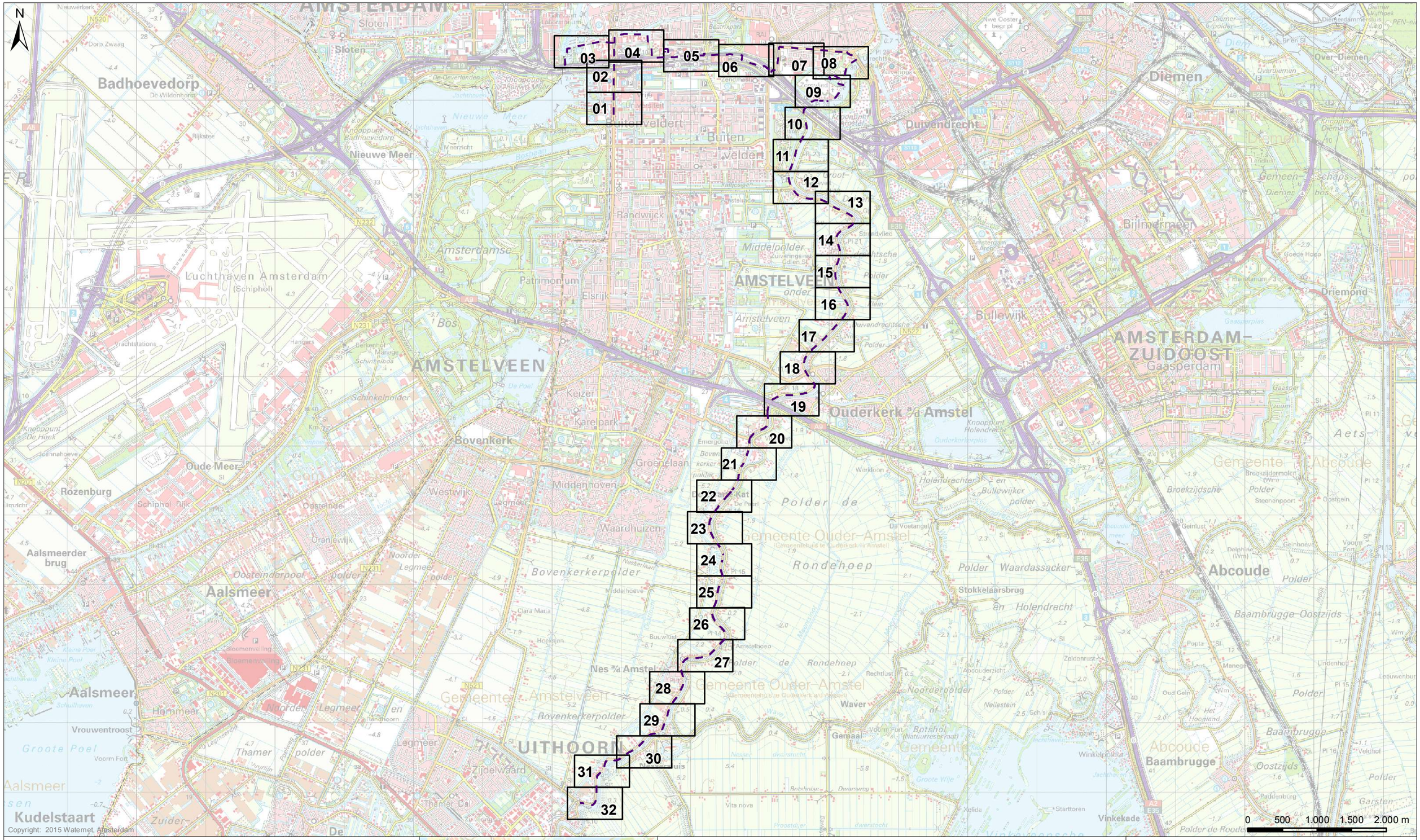

Legenda

- Referentielijn
- Kaartblad

LEGGER VAN DE SECUNDAIRE WATERKERINGEN IN AMSTERDAM ZUID MET DE DAARTOE BEHORENDE KUNSTWERKEN

Vastgesteld door het Algemeen Bestuur van het Hoogheemraadschap Amstel, Gooi en Vecht bij besluit AB BBV15.0226 d.d. 02-07-2015

Dr. Ir. G.M. van den Top
dijkgraaf

Drs. H.J. Kelderman
secretaris-directeur

Hoogheemraadschap Amstel, Gooi en Vecht

Bezoekadres:
Korte Ouderkerkerdijk 7
1096 AC Amsterdam
Tel. 0900-9394

Datum: 20-04-2015	Formaat: A3	Schaal: 1:50.000	Kaartnummer: IB20150092_00

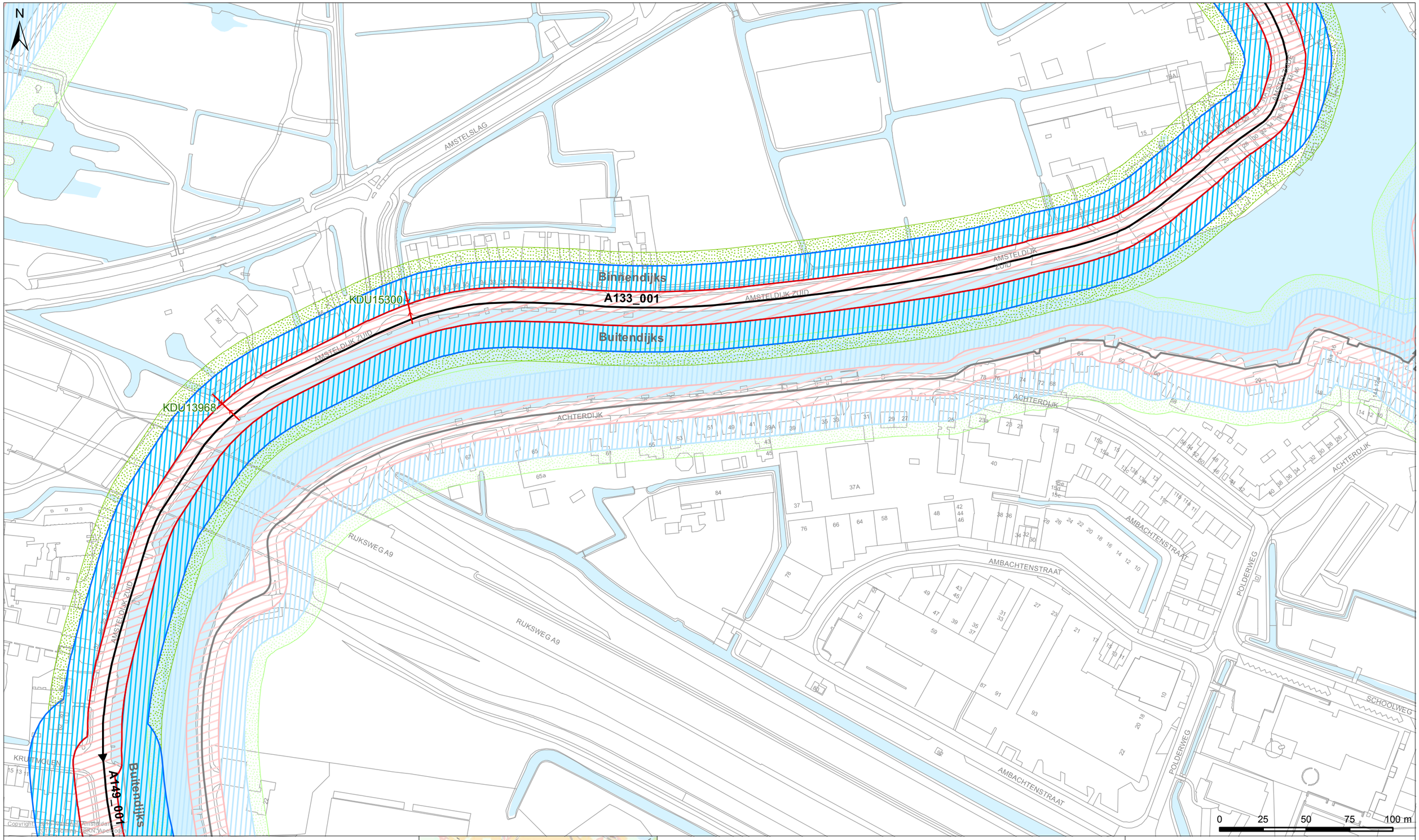

Legenda

Keringen

- Referentielijn
- Kernzone
- Binnenbeschermingszone
- Buitenbeschermingszone

Overig

- Afwijkende onderhoudsverplichting
- Water
- Overige topografie

Kunstwerken

- Gemalen
- Bruggen
- Stuwen
- Duikers
- Inlaten
- Sifons
- Sluizen

LEGGER VAN DE SECUNDAIRE WATERKERINGEN IN AMSTERDAM ZUID MET DE DAARTOE BEHORENDE KUNSTWERKEN

Vastgesteld door het Algemeen Bestuur van het Hoogheemraadschap Amstel, Gooi en Vecht bij besluit AB BBV15.0226 d.d. 02-07-2015

Dr. Ir. G.M. van den Top
dijkgraaf

Drs. H.J. Kelderman
secretaris-directeur

Hoogheemraadschap Amstel, Gooi en Vecht

Bezoekadres:
Korte Ouderkerkerdijk 7
1096 AC Amsterdam
Tel. 0900-9394

Kaartblad 19

Datum: 20-04-2015	Formaat: A3	Schaal: 1:2.000	Kaartnummer: IB20150092_19

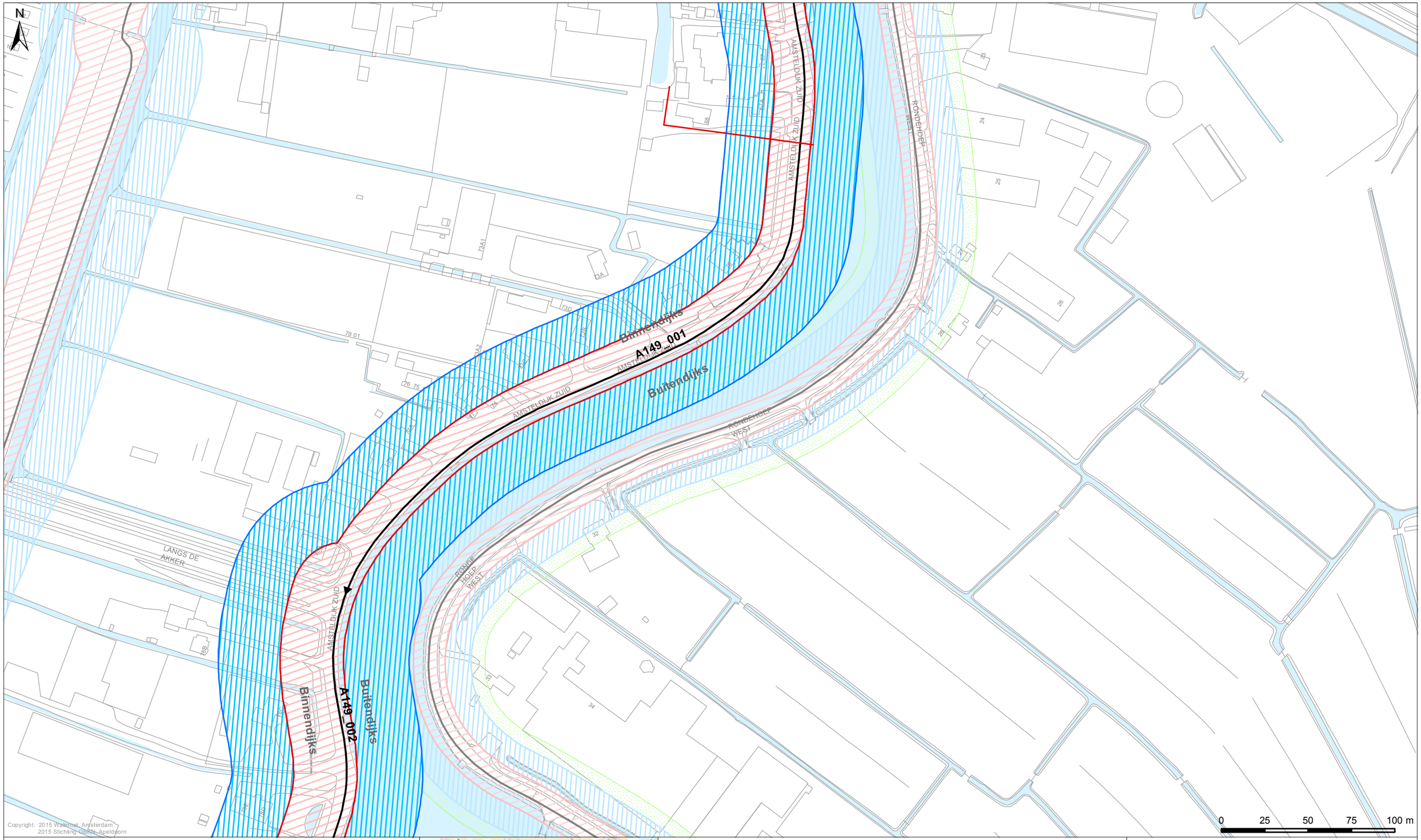

Copyright: 2015 Watermel, Amsterdam
2015 Stichting GBKN, Apeldoorn

Legenda

Keringen

- Referentielijn
- Kernzone
- Binnenbeschermingszone
- Buitenbeschermingszone

Overig

- Afwijkende onderhoudsverplichting
- Water
- Overige topografie

Kunstwerken

- Gemalen
- Bruggen
- Stuwen
- Duikers
- Inlaten
- Sifons
- Sluizen

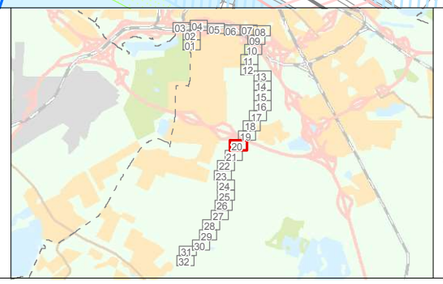

LEGGER VAN DE SECUNDAIRE WATERKERINGEN IN AMSTERDAM ZUID
MET DE DAARTOE BEHORENDE KUNSTWERKEN

Vastgesteld door het Algemeen Bestuur van het Hoogheemraadschap Amstel, Gooi en Vecht bij besluit AB BBV15.0226 d.d. 02-07-2015

Dr. Ir. G.M. van den Top
dijkgraaf

Drs. H.J. Kelderman
secretaris-directeur

Hoogheemraadschap Amstel, Gooi en Vecht

Bezoekadres:
Korte Ouderkerkerdijk 7
1096 AC Amsterdam
Tel. 0900-9394

Kaartblad 20

Datum: 20-04-2015	Formaat: A3	Schaal: 1:2.000	Kaartnummer: IB20150092_20

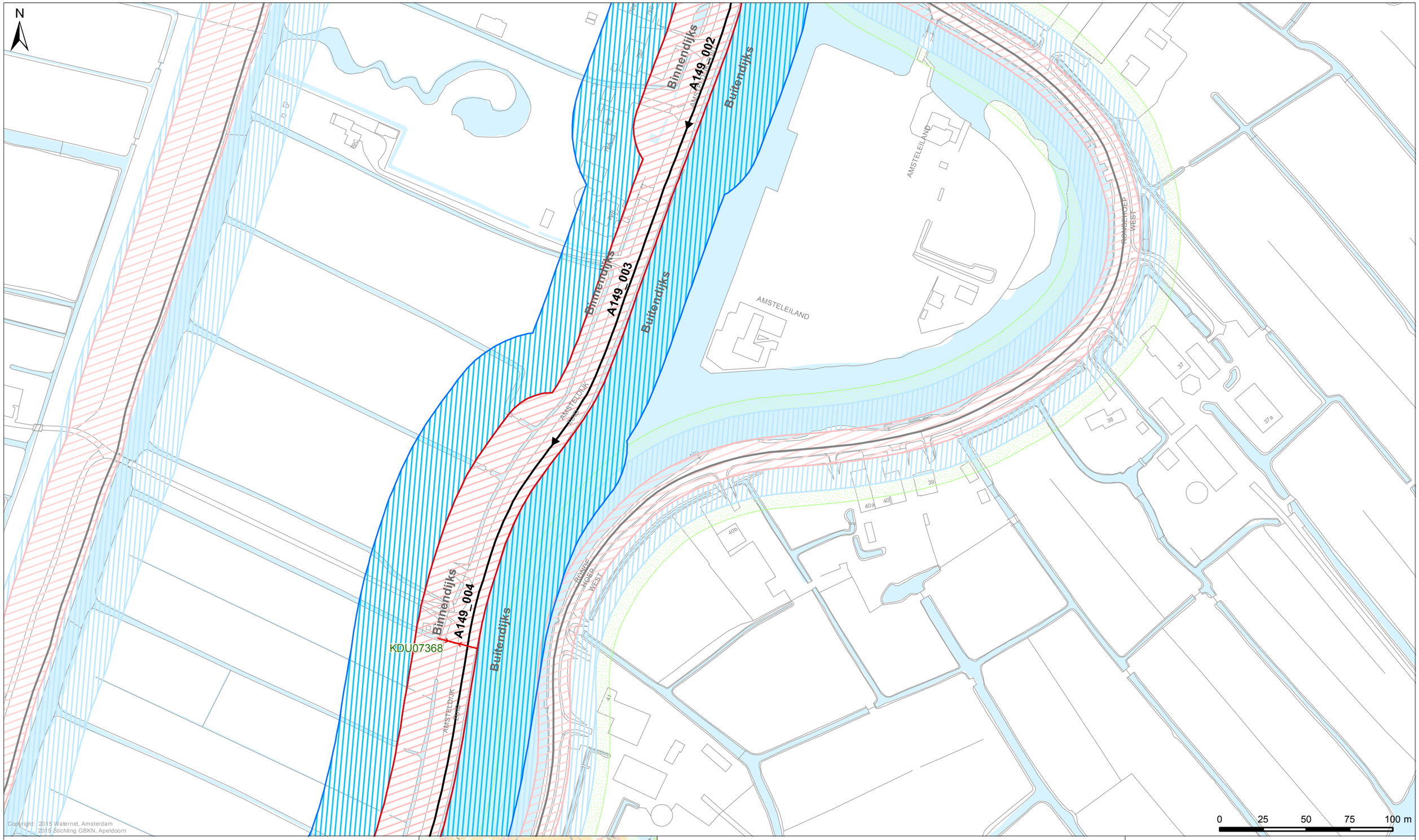

Copyright: 2015 Waternet, Amsterdam
2015 Stichting GBKN, Apeldoorn

Legenda

Keringen

- Referentielijn
- Kernzone
- Binnenbeschermingszone
- Buitenbeschermingszone

Overig

- Afwijkende onderhoudsverplichting
- Water
- Overige topografie

Kunstwerken

- Gemalen
- Bruggen
- Stuwen
- Duikers
- Inlaten
- Sifons
- Sluizen

LEGGER VAN DE SECUNDAIRE WATERKERINGEN IN AMSTERDAM ZUID MET DE DAARTOE BEHORENDE KUNSTWERKEN

Vastgesteld door het Algemeen Bestuur van het Hoogheemraadschap Amstel, Gooi en Vecht bij besluit AB BBV15.0226 d.d. 02-07-2015

Dr. Ir. G.M. van den Top
dijkgraaf

Drs. H.J. Kelderman
secretaris-directeur

Hoogheemraadschap Amstel, Gooi en Vecht

Bezoekadres:
Korte Ouderkerkerdijk 7
1096 AC Amsterdam
Tel. 0900-9394

Kaartblad 21

Datum: 20-04-2015	Formaat: A3	Schaal: 1:2.000	Kaartnummer: IB20150092_21

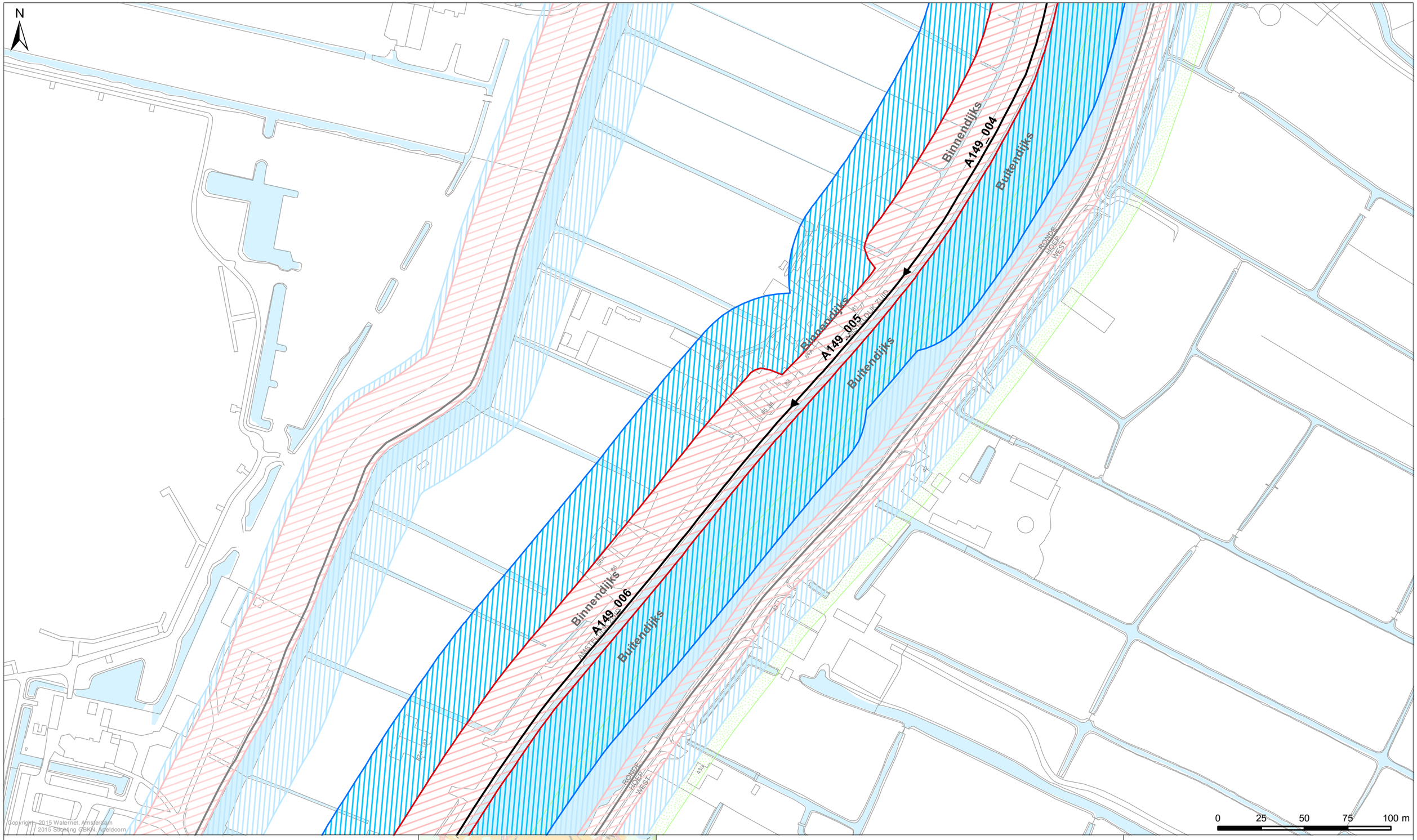

Copyright: 2015 Waternet, Amsterdam
2015 Stichting GBKN, Apeldoorn

Legenda

Keringen

- Referentielijn
- Kernzone
- Binnenbeschermingszone
- Buitenbeschermingszone

Overig

- Afwijkende onderhoudsverplichting
- Water
- Overige topografie

Kunstwerken

- Gemalen
- Bruggen
- Stuwen
- Duikers
- Inlaten
- Sifons
- Sluizen

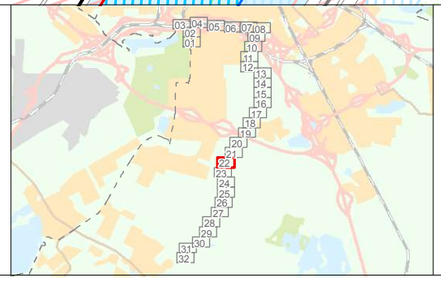

LEGGER VAN DE SECUNDAIRE WATERKERINGEN IN AMSTERDAM ZUID
MET DE DAARTOE BEHORENDE KUNSTWERKEN

Vastgesteld door het Algemeen Bestuur van het Hoogheemraadschap Amstel, Gooi en Vecht bij besluit AB BBV15.0226 d.d. 02-07-2015

Dr. Ir. G.M. van den Top
dijkgraaf

Drs. H.J. Kelderman
secretaris-directeur

Hoogheemraadschap Amstel, Gooi en Vecht

Bezoekadres:
Korte Ouderkerkerdijk 7
1096 AC Amsterdam
Tel. 0900-9394

Kaartblad 22

Datum: 20-04-2015	Formaat: A3	Schaal: 1:2.000	Kaartnummer: IB20150092_22

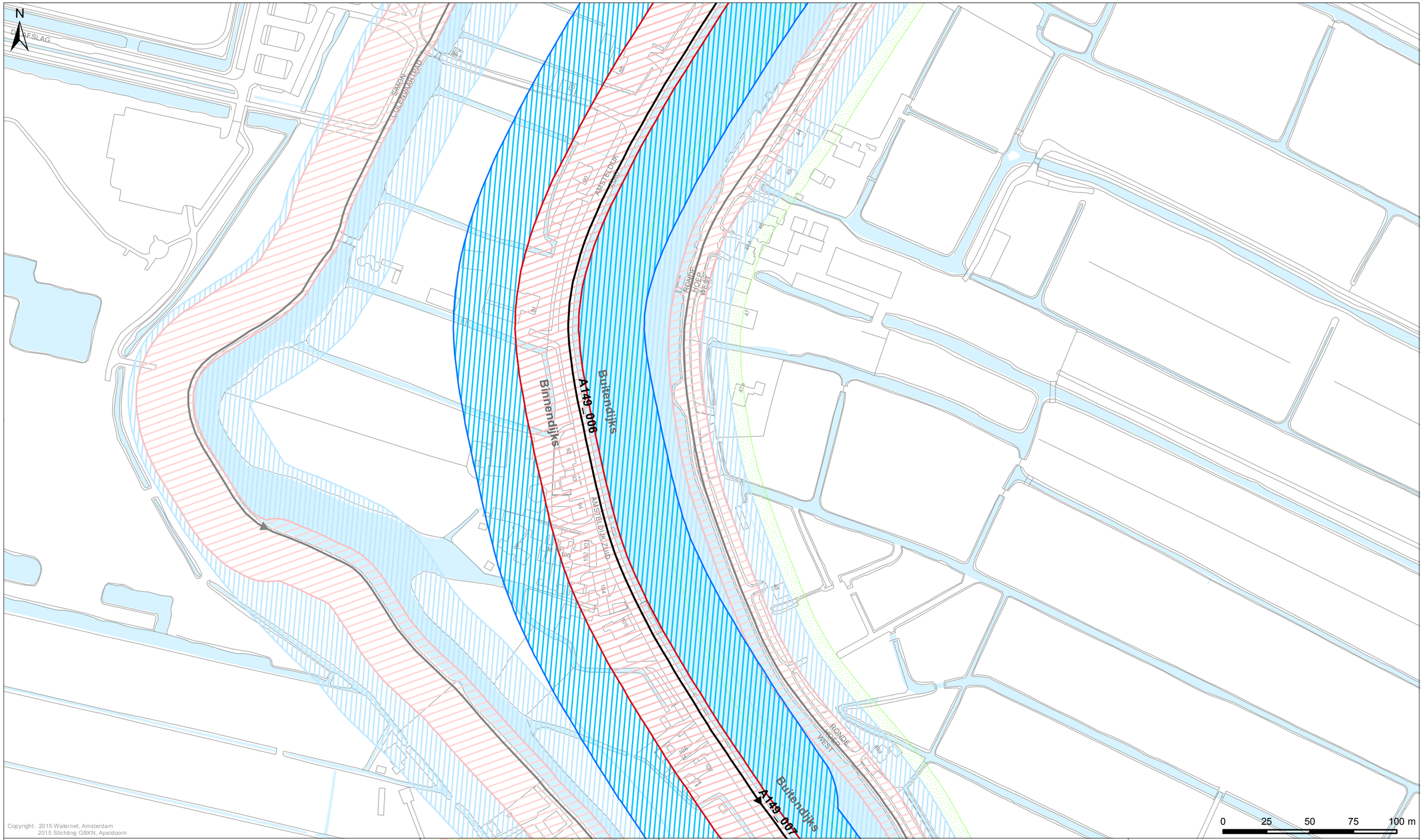

Copyright: 2015 Waternet, Amsterdam
2015 Stichting GBKN, Apeldoorn

Legenda

Keringen

- Referentielijn
- Kernzone
- Binnenbeschermingszone
- Buitenbeschermingszone

Overig

- Afwijkende onderhoudsverplichting
- Water
- Overige topografie

Kunstwerken

- Gemalen
- Bruggen
- Stuwen
- Duikers
- Inlaten
- Sifons
- Sluizen

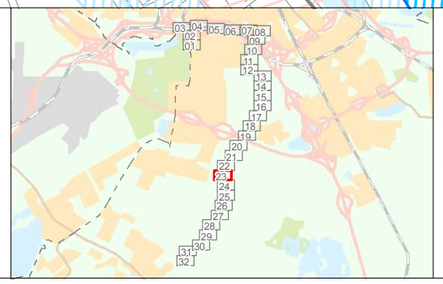

LEGGER VAN DE SECUNDAIRE WATERKERINGEN IN AMSTERDAM ZUID
MET DE DAARTOE BEHORENDE KUNSTWERKEN

Vastgesteld door het Algemeen Bestuur van het Hoogheemraadschap Amstel, Gooi en Vecht bij besluit AB BBV15.0226 d.d. 02-07-2015

Dr. Ir. G.M. van den Top
dijkgraaf

Drs. H.J. Kelderman
secretaris-directeur

Hoogheemraadschap Amstel, Gooi en Vecht

Bezoekadres:
Korte Ouderkerkerdijk 7
1096 AC Amsterdam
Tel. 0900-9394

Kaartblad 23

Datum: 20-04-2015	Formaat: A3	Schaal: 1:2.000	Kaartnummer: IB20150092_23

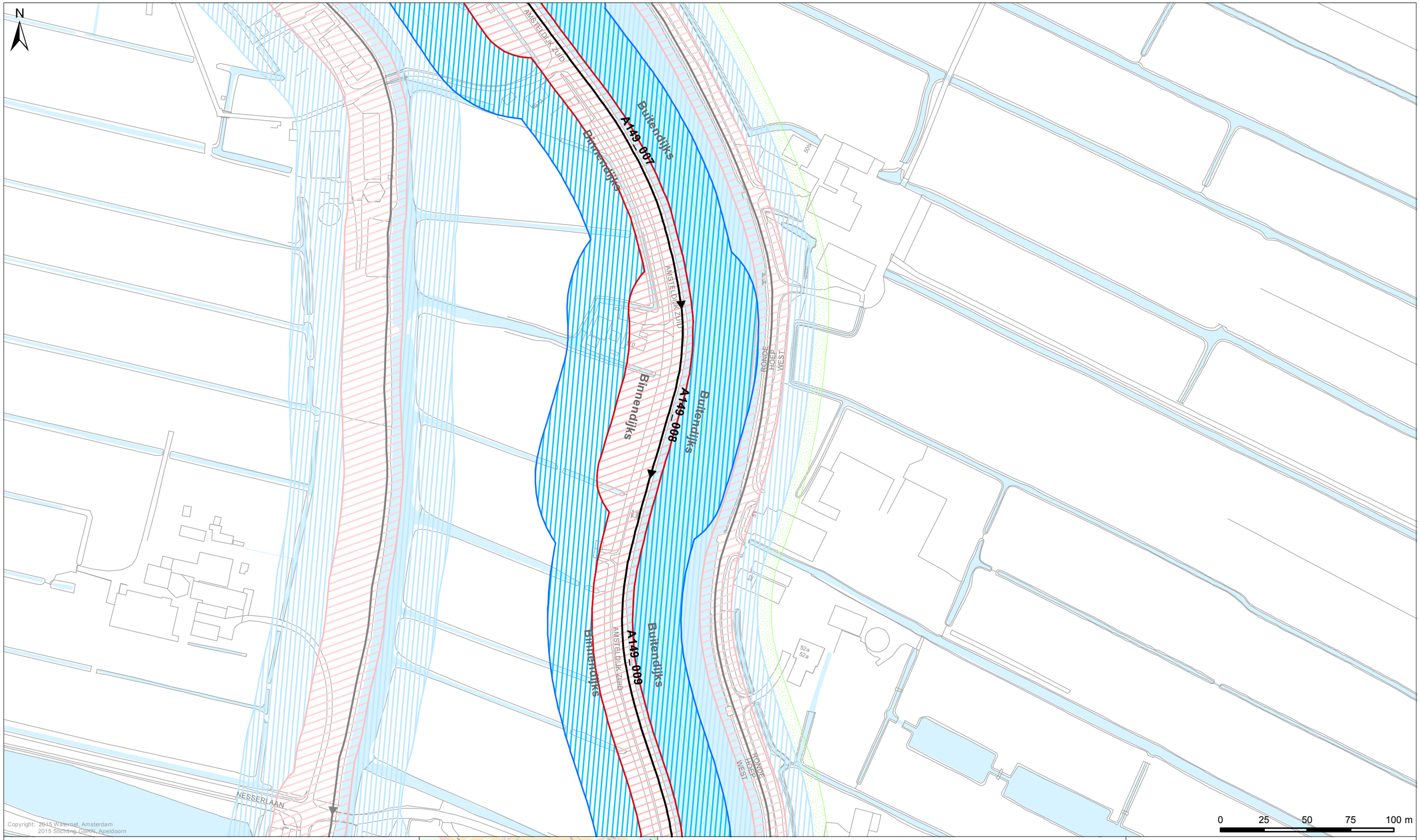

Copyright: 2015 Waternet, Amsterdam
2015 Stichting GBKN, Apeldoorn

Legenda

Keringen

- Referentielijn
- Kernzone
- Binnenbeschermingszone
- Buitenbeschermingszone

Overig

- Afwijkende onderhoudsverplichting
- Water
- Overige topografie

Kunstwerken

- Gemalen
- Bruggen
- Stuwen
- Duikers
- Inlaten
- Sifons
- Sluizen

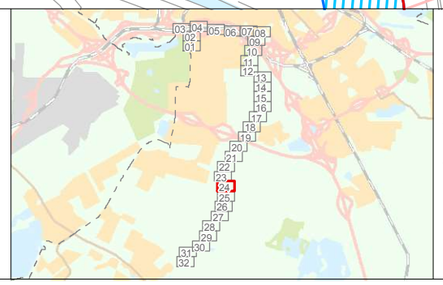

LEGGER VAN DE SECUNDAIRE WATERKERINGEN IN AMSTERDAM ZUID
MET DE DAARTOE BEHORENDE KUNSTWERKEN

Vastgesteld door het Algemeen Bestuur van het Hoogheemraadschap Amstel, Gooi en Vecht bij besluit AB BBV15.0226 d.d. 02-07-2015

Dr. Ir. G.M. van den Top
dijkgraaf

Drs. H.J. Kelderman
secretaris-directeur

Hoogheemraadschap Amstel, Gooi en Vecht

Bezoekadres:
Korte Ouderkerkerdijk 7
1096 AC Amsterdam
Tel. 0900-9394

Kaartblad 24

Datum: 20-04-2015	Formaat: A3	Schaal: 1:2.000	Kaartnummer: **IB20150092_24**

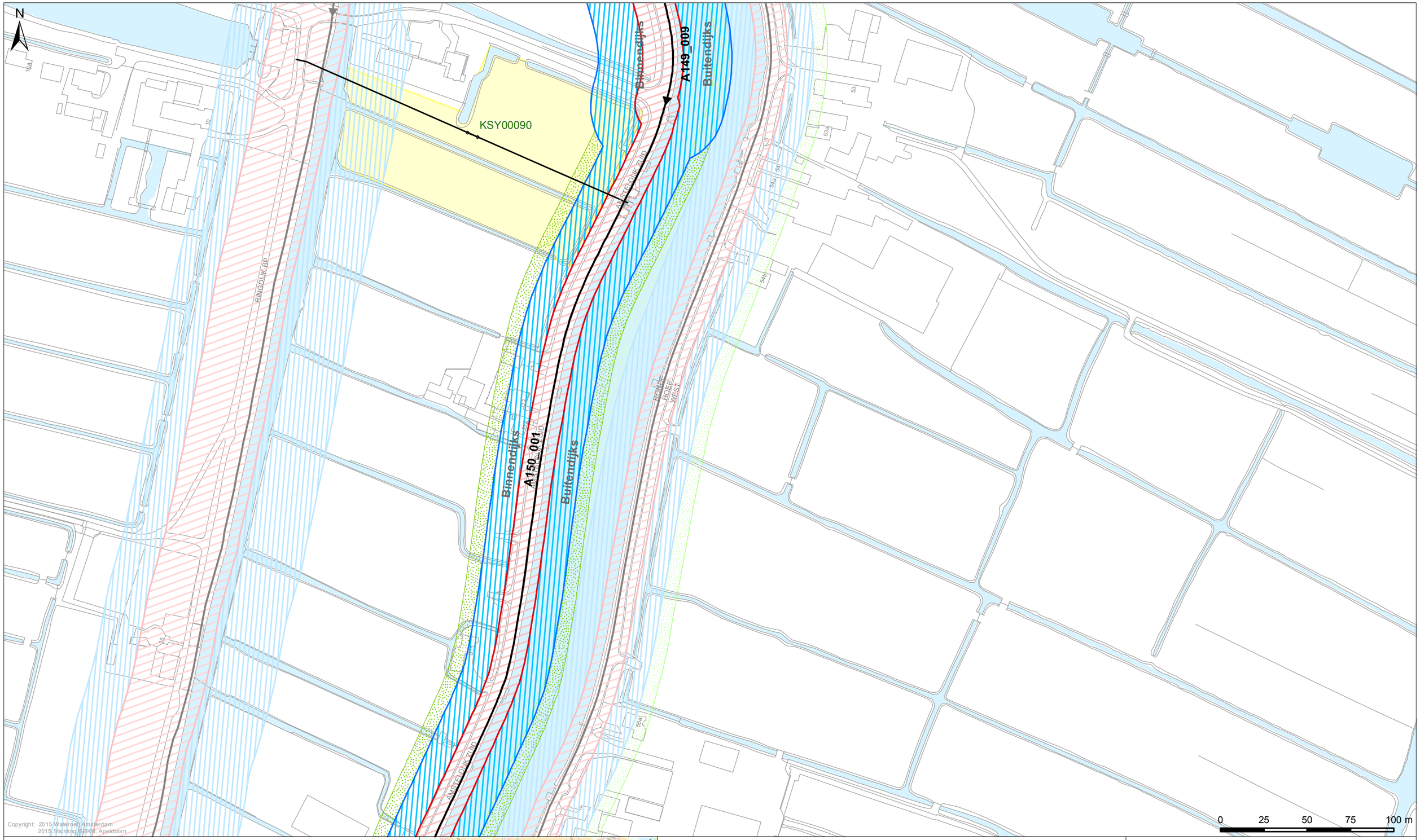

Copyright: 2015 Waternet, Amsterdam
2015 Stichting GBKN, Apeldoorn

Legenda

Keringen

- Referentielijn
- Kernzone
- Binnenbeschermingszone
- Buitenbeschermingszone

Overig

- Afwijkende onderhoudsverplichting
- Water
- Overige topografie

Kunstwerken

- Gemalen
- Bruggen
- Stuwen
- Duikers
- Inlaten
- Sifons
- Sluizen

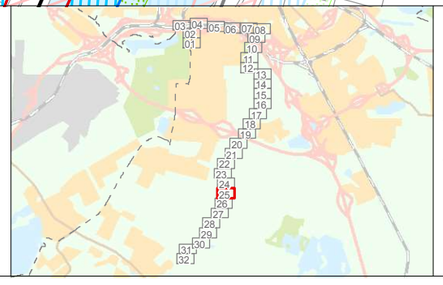

LEGGER VAN DE SECUNDAIRE WATERKERINGEN IN AMSTERDAM ZUID
MET DE DAARTOE BEHORENDE KUNSTWERKEN

Vastgesteld door het Algemeen Bestuur van het Hoogheemraadschap Amstel, Gooi en Vecht bij besluit AB BBV15.0226 d.d. 02-07-2015

Dr. Ir. G.M. van den Top
dijkgraaf

Drs. H.J. Kelderman
secretaris-directeur

Hoogheemraadschap Amstel, Gooi en Vecht

Bezoekadres:
Korte Ouderkerkerdijk 7
1096 AC Amsterdam
Tel. 0900-9394

Kaartblad 25

Datum: 20-04-2015	Formaat: A3	Schaal: 1:2.000	Kaartnummer: IB20150092_25

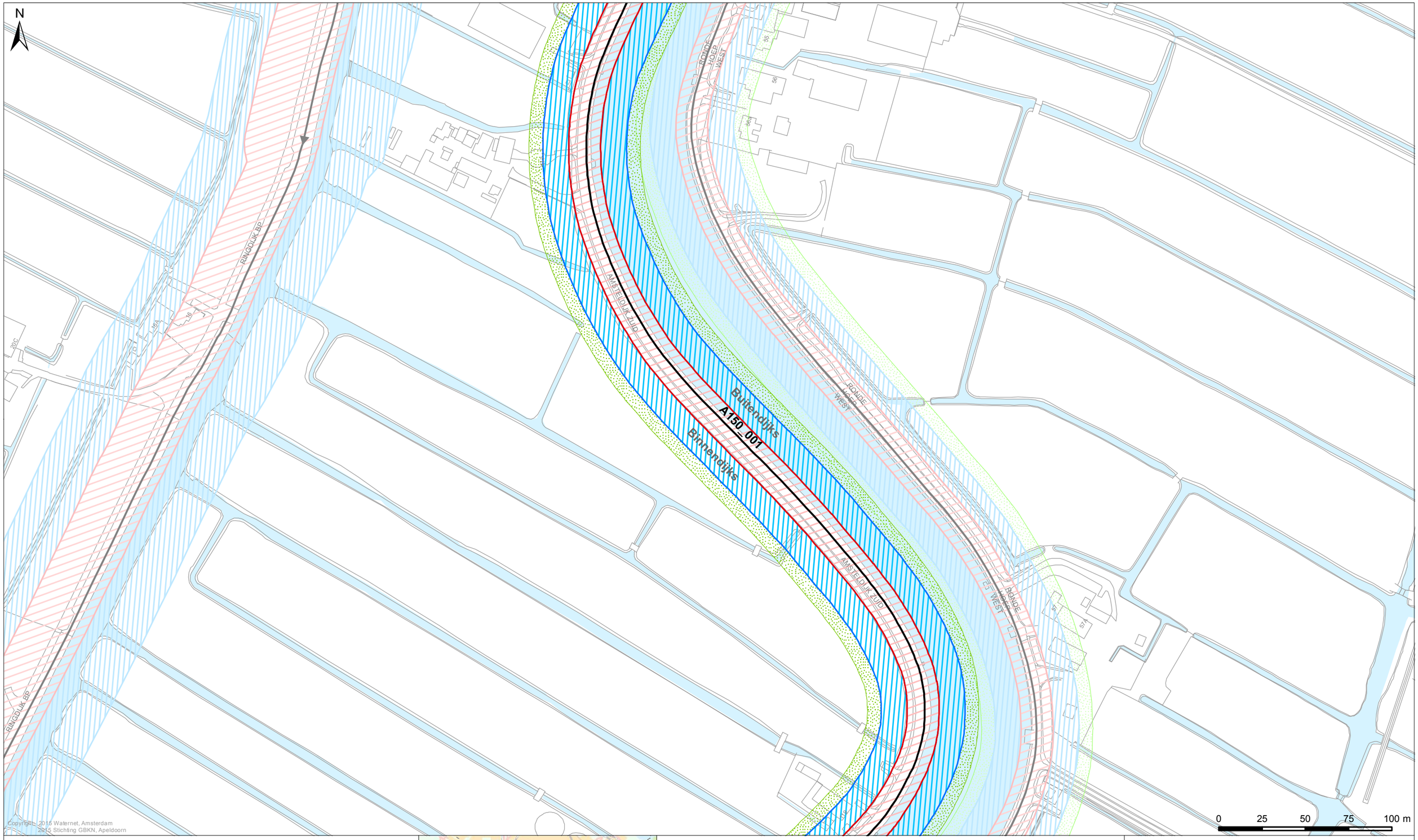

Copyright: 2015 Waternet, Amsterdam
2015 Stichting GBKN, Apeldoorn

Legenda

Keringen

- Referentielijn
- Kernzone
- Binnenbeschermingszone
- Buitenbeschermingszone

Overig

- Afwijkende onderhoudsverplichting
- Water
- Overige topografie

Kunstwerken

- Gemalen
- Bruggen
- Stuwen
- Duikers
- Inlaten
- Sifons
- Sluizen

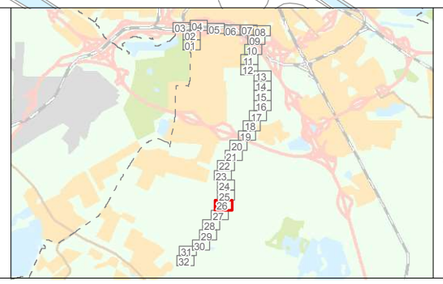

LEGGER VAN DE SECUNDAIRE WATERKERINGEN IN AMSTERDAM ZUID
MET DE DAARTOE BEHORENDE KUNSTWERKEN

Vastgesteld door het Algemeen Bestuur van het Hoogheemraadschap Amstel, Gooi en Vecht bij besluit AB BBV15.0226 d.d. 02-07-2015

Dr. Ir. G.M. van den Top
dijkgraaf

Drs. H.J. Kelderman
secretaris-directeur

Hoogheemraadschap Amstel, Gooi en Vecht

Bezoekadres:
Korte Ouderkerkerdijk 7
1096 AC Amsterdam
Tel. 0900-9394

Kaartblad 26

Datum: 20-04-2015	Formaat: A3	Schaal: 1:2.000	Kaartnummer: IB20150092_26

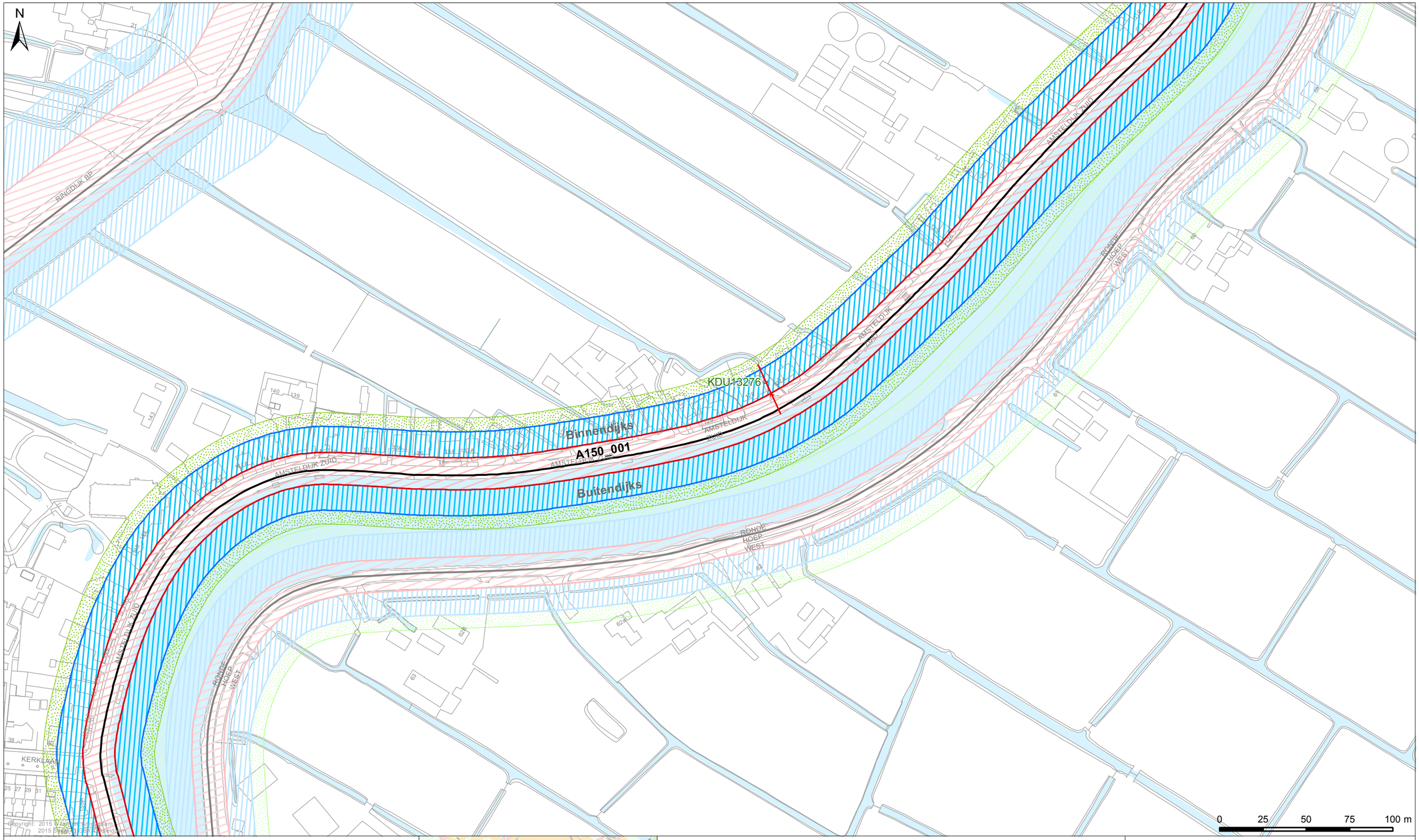

Legenda

Keringen

- Referentielijn
- Kernzone
- Binnenbeschermingszone
- Buitenbeschermingszone

Overig

- Afwijkende onderhoudsverplichting
- Water
- Overige topografie

Kunstwerken

- Gemalen
- Bruggen
- Stuwen
- Duikers
- Inlaten
- Sifons
- Sluizen

LEGGER VAN DE SECUNDAIRE WATERKERINGEN IN AMSTERDAM ZUID
MET DE DAARTOE BEHORENDE KUNSTWERKEN

Vastgesteld door het Algemeen Bestuur van het Hoogheemraadschap Amstel, Gooi en Vecht bij besluit AB BBV15.0226 d.d. 02-07-2015

Dr. Ir. G.M. van den Top
dijkgraaf

Drs. H.J. Kelderman
secretaris-directeur

Hoogheemraadschap Amstel, Gooi en Vecht

Bezoekadres:
Korte Ouderkerkerdijk 7
1096 AC Amsterdam
Tel. 0900-9394

Kaartblad 27

Datum: 20-04-2015	Formaat: A3	Schaal: 1:2.000	Kaartnummer: IB20150092_27

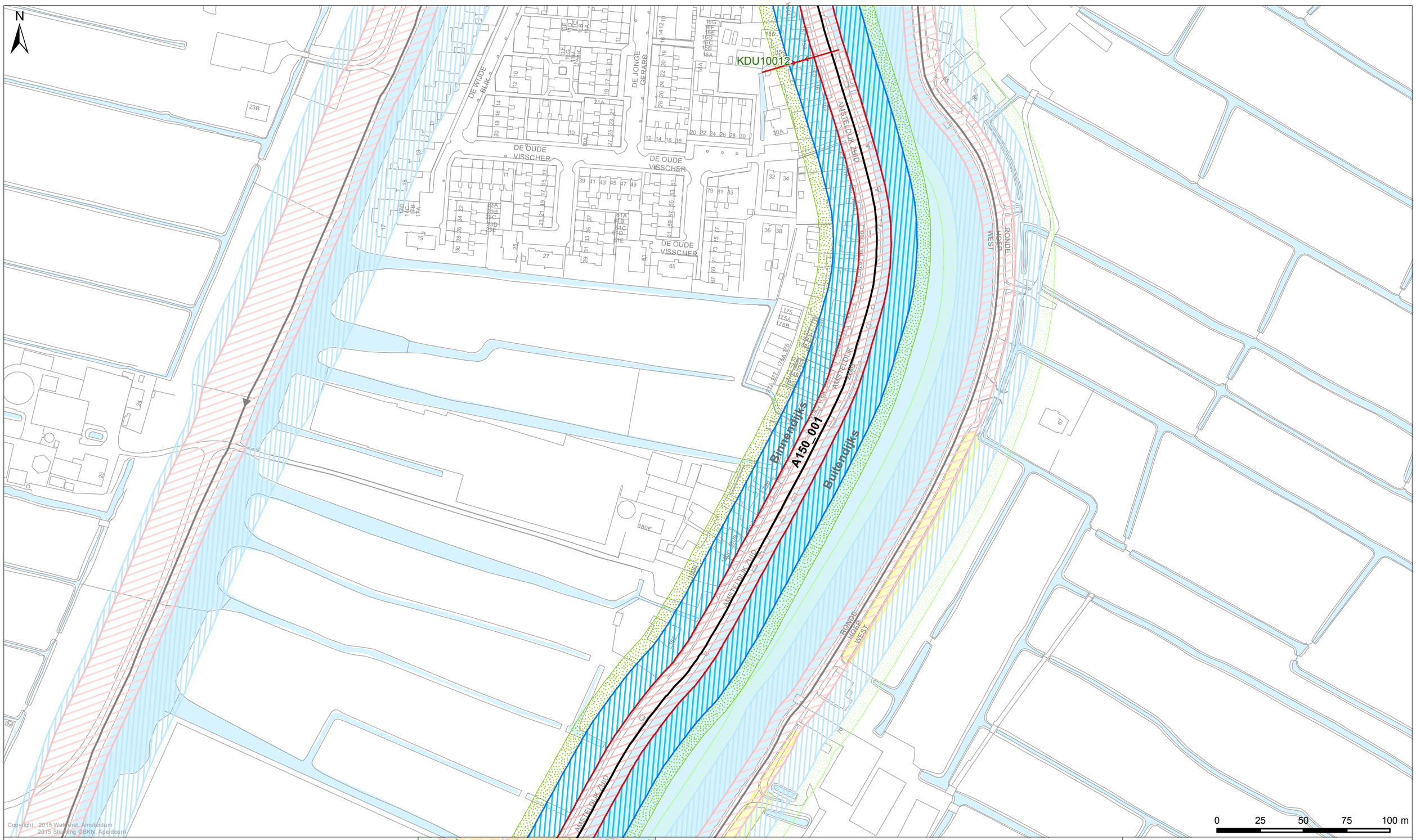

Copyright: 2015 Waternet, Amsterdam
2015 Stichting CBKN, Apeldoorn

Legenda

Keringen

- Referentielijn
- Kernzone
- Binnenbeschermingszone
- Buitenbeschermingszone

Overig

- Afwijkende onderhoudsverplichting
- Water
- Overige topografie

Kunstwerken

- Gemalen
- Bruggen
- Stuwen
- Duikers
- Inlaten
- Sifons
- Sluizen

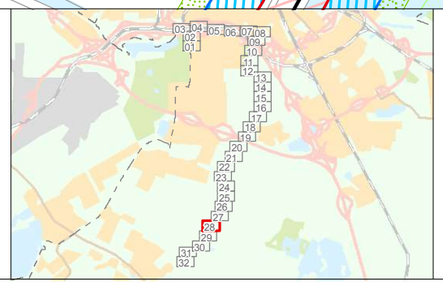

LEGGER VAN DE SECUNDAIRE WATERKERINGEN IN AMSTERDAM ZUID
MET DE DAARTOE BEHORENDE KUNSTWERKEN

Vastgesteld door het Algemeen Bestuur van het Hoogheemraadschap Amstel, Gooi en Vecht bij besluit AB BBV15.0226 d.d. 02-07-2015

Dr. Ir. G.M. van den Top
dijkgraaf

Drs. H.J. Kelderman
secretaris-directeur

Hoogheemraadschap Amstel, Gooi en Vecht

Bezoekadres:
Korte Ouderkerkerdijk 7
1096 AC Amsterdam
Tel. 0900-9394

Kaartblad 28

Datum: 20-04-2015	Formaat: A3	Schaal: 1:2.000	Kaartnummer: IB20150092_28

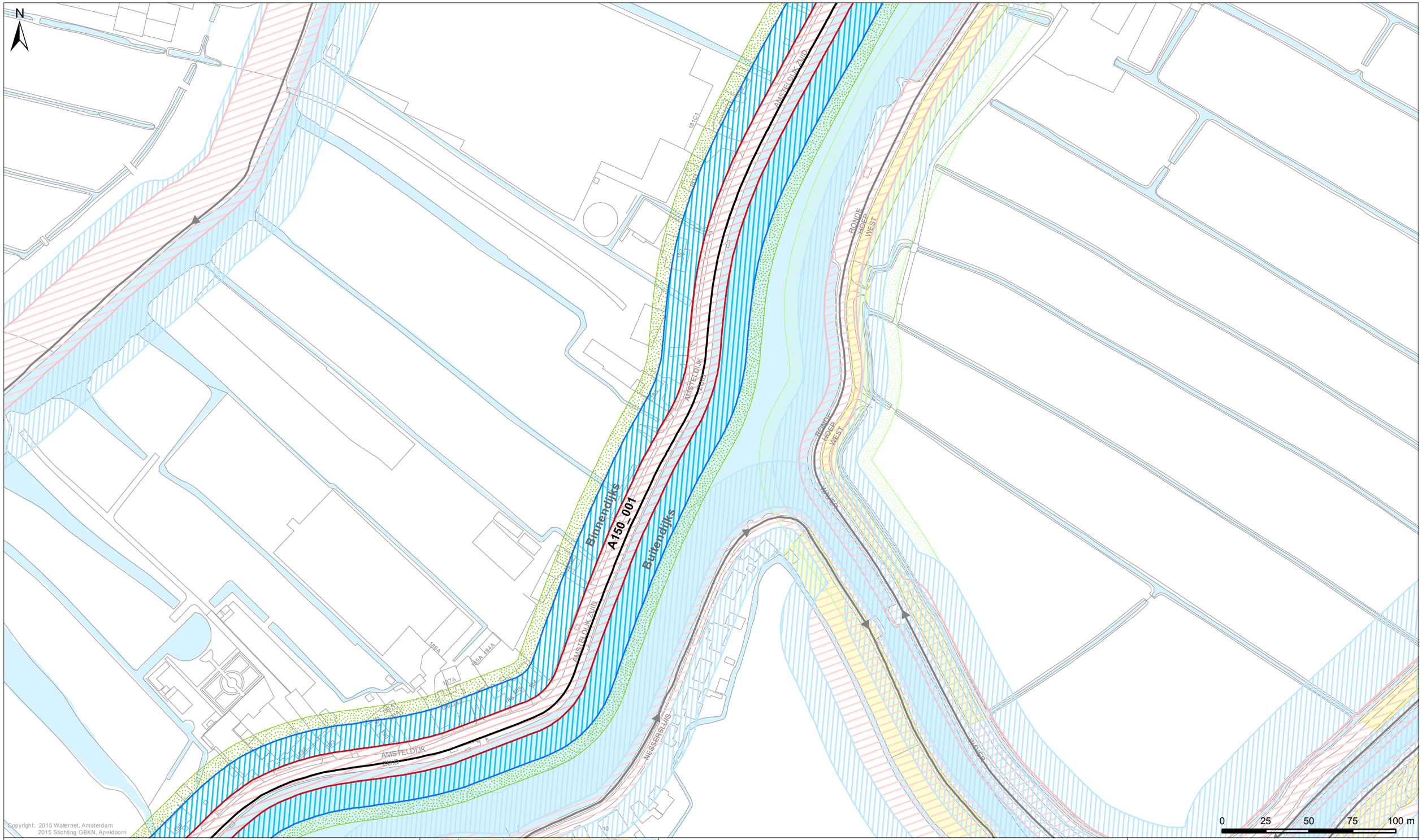

Copyright: 2015 Waternet, Amsterdam
2015 Stichting GBKN, Apeldoorn

Legenda

Keringen

- Referentielijn
- Kernzone
- Binnenbeschermingszone
- Buitenbeschermingszone

Overig

- Afwijkende onderhoudsverplichting
- Water
- Overige topografie

Kunstwerken

- Gemalen
- Bruggen
- Stuwen
- Duikers
- Inlaten
- Sifons
- Sluizen

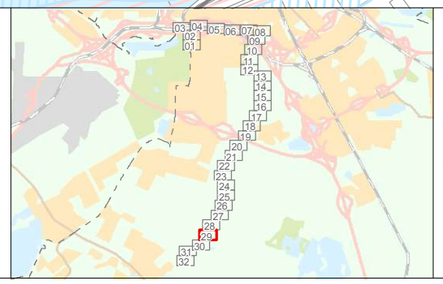

LEGGER VAN DE SECUNDAIRE WATERKERINGEN IN AMSTERDAM ZUID
MET DE DAARTOE BEHORENDE KUNSTWERKEN

Vastgesteld door het Algemeen Bestuur van het Hoogheemraadschap Amstel, Gooi en Vecht bij besluit AB BBV15.0226 d.d. 02-07-2015

Dr. Ir. G.M. van den Top
dijkgraaf

Drs. H.J. Kelderman
secretaris-directeur

Hoogheemraadschap Amstel, Gooi en Vecht

Bezoekadres:
Korte Ouderkerkerdijk 7
1096 AC Amsterdam
Tel. 0900-9394

Kaartblad 29

Datum: 20-04-2015	Formaat: A3	Schaal: 1:2.000	Kaartnummer: IB20150092_29

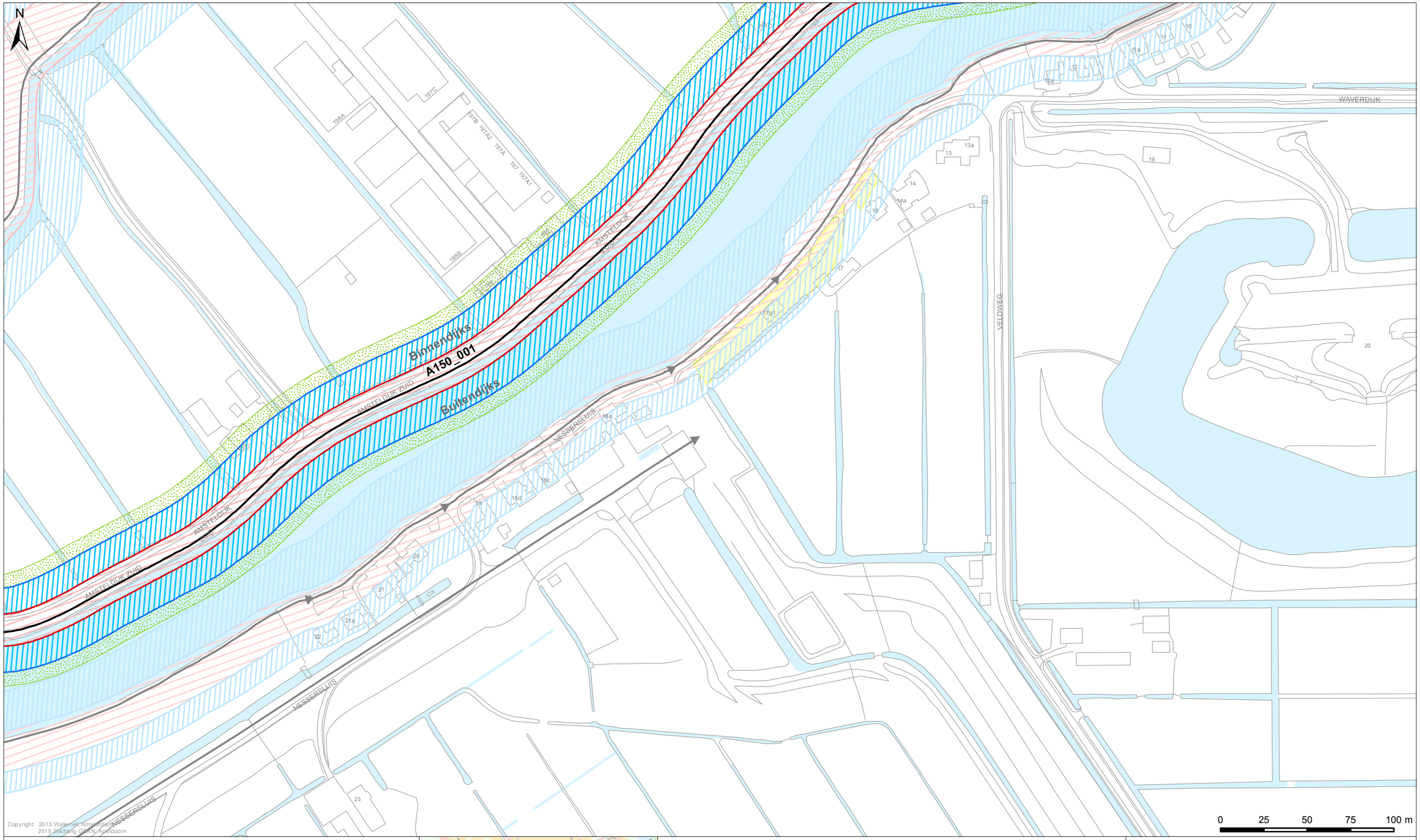

Copyright: 2015 Waternet Amsterdam
2015 Stichting GBKN, Apeldoorn

Legenda

Keringen

- Referentielijn
- Kernzone
- Binnenbeschermingszone
- Buitenbeschermingszone

Overig

- Afwijkende onderhoudsverplichting
- Water
- Overige topografie

Kunstwerken

- Gemalen
- Bruggen
- Stuwen
- Duikers
- Inlaten
- Sifons
- Sluizen

LEGGER VAN DE SECUNDAIRE WATERKERINGEN IN AMSTERDAM ZUID
MET DE DAARTOE BEHORENDE KUNSTWERKEN

Vastgesteld door het Algemeen Bestuur van het Hoogheemraadschap Amstel, Gooi en Vecht bij besluit AB BBV15.0226 d.d. 02-07-2015

Dr. Ir. G.M. van den Top
dijkgraaf

Drs. H.J. Kelderman
secretaris-directeur

Hoogheemraadschap Amstel, Gooi en Vecht

Bezoekadres:
Korte Ouderkerkerdijk 7
1096 AC Amsterdam
Tel. 0900-9394

Kaartblad 30

Datum: 20-04-2015	Formaat: A3	Schaal: 1:2.000	Kaartnummer: IB20150092_30

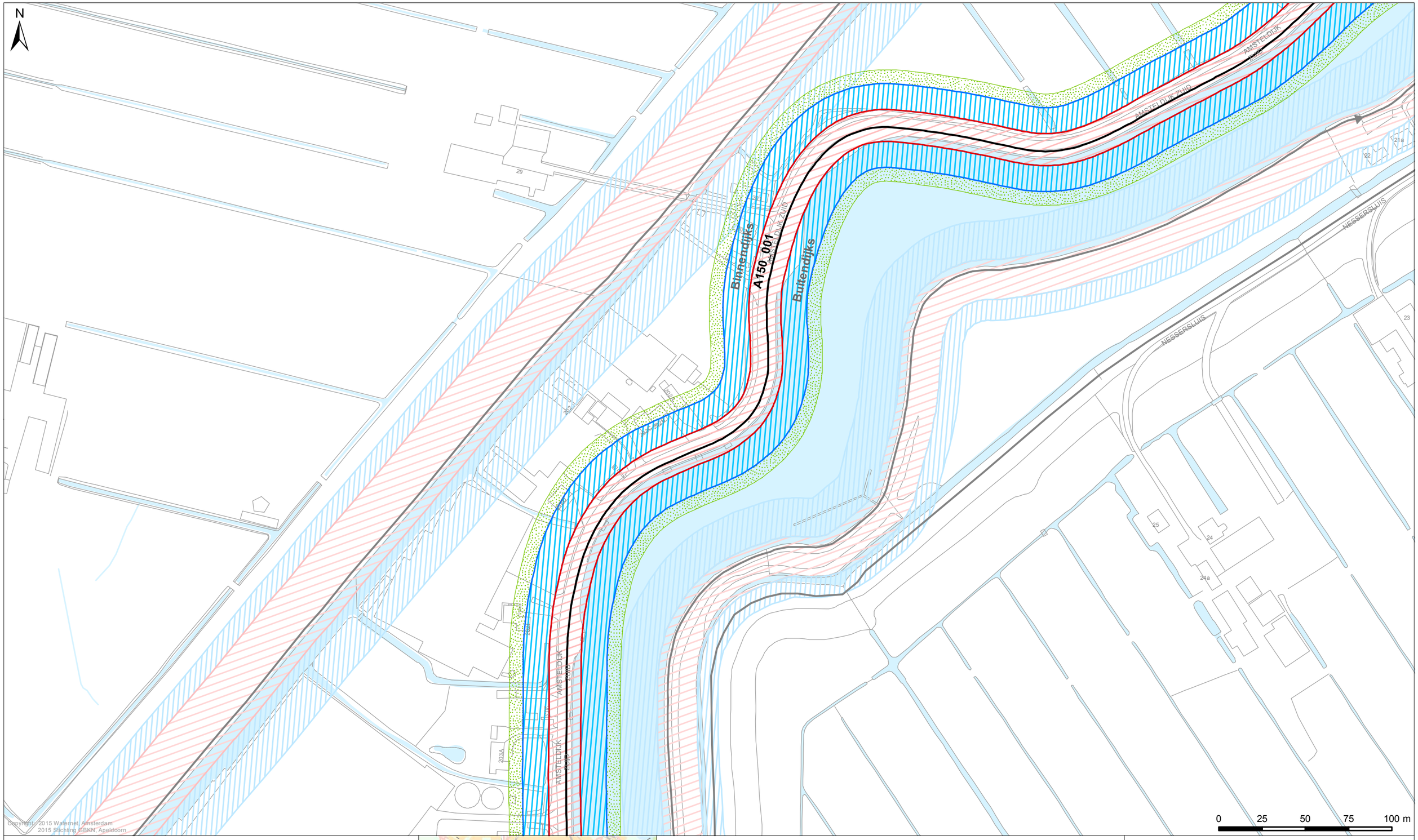

Copyright: 2015 Waternet, Amsterdam
2015 Stichting CBKN, Apeldoorn

Legenda

Keringen

- Referentielijn
- Kernzone
- Binnenbeschermingszone
- Buitenbeschermingszone

Overig

- Afwijkende onderhoudsverplichting
- Water
- Overige topografie

Kunstwerken

- Gemalen
- Bruggen
- Stuwen
- Duikers
- Inlaten
- Sifons
- Sluizen

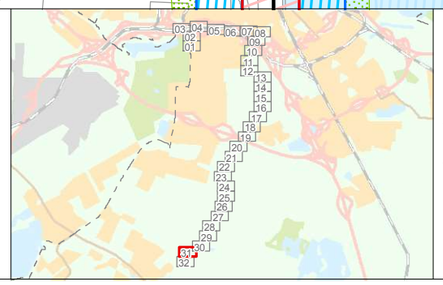

LEGGER VAN DE SECUNDAIRE WATERKERINGEN IN AMSTERDAM ZUID
MET DE DAARTOE BEHORENDE KUNSTWERKEN

Vastgesteld door het Algemeen Bestuur van het Hoogheemraadschap Amstel, Gooi en Vecht bij besluit AB BBV15.0226 d.d. 02-07-2015

Dr. Ir. G.M. van den Top
dijkgraaf

Drs. H.J. Kelderman
secretaris-directeur

Hoogheemraadschap Amstel, Gooi en Vecht

Bezoekadres:
Korte Ouderkerkerdijk 7
1096 AC Amsterdam
Tel. 0900-9394

Kaartblad 31

Datum: 20-04-2015	Formaat: A3	Schaal: 1:2.000	Kaartnummer: IB20150092_31

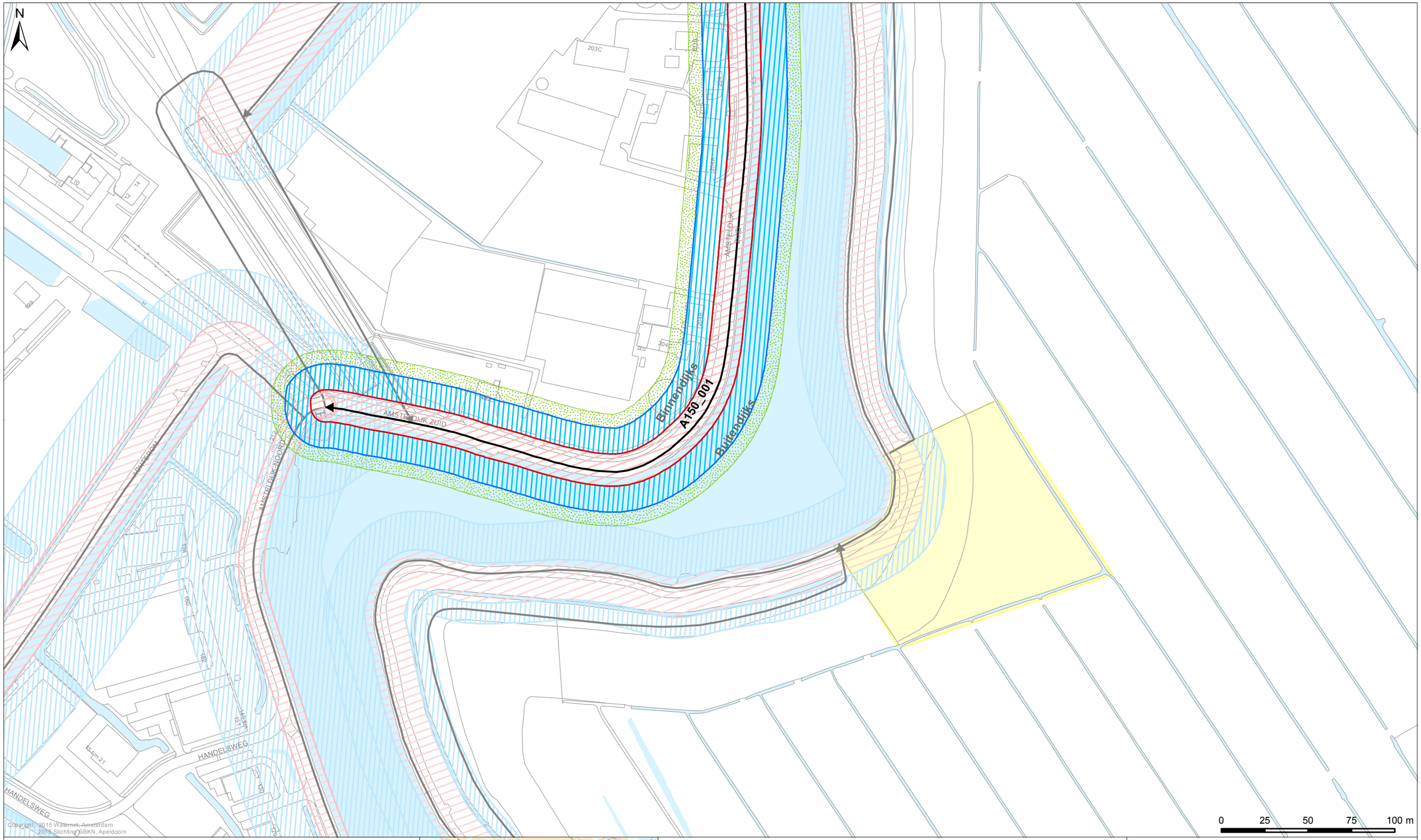

Copyright: 2015 Waternet, Amsterdam
2015 Stichting GBKN, Apeldoorn

Legenda

Keringen

- Referentielijn
- Kernzone
- Binnenbeschermingszone
- Buitenbeschermingszone

Overig

- Afwijkende onderhoudsverplichting
- Water
- Overige topografie

Kunstwerken

- Gemalen
- Bruggen
- Stuwen
- Duikers
- Inlaten
- Sifons
- Sluizen

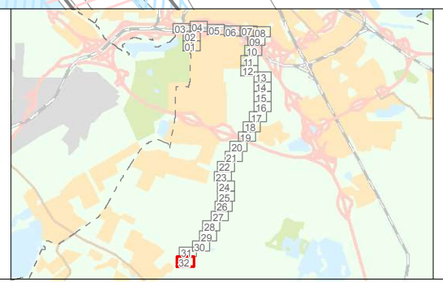

LEGGER VAN DE SECUNDAIRE WATERKERINGEN IN AMSTERDAM ZUID
MET DE DAARTOE BEHORENDE KUNSTWERKEN

Vastgesteld door het Algemeen Bestuur van het Hoogheemraadschap Amstel, Gooi en Vecht bij besluit AB BBV15.0226 d.d. 02-07-2015

Dr. Ir. G.M. van den Top
dijkgraaf

Drs. H.J. Kelderman
secretaris-directeur

Hoogheemraadschap Amstel, Gooi en Vecht

Bezoekadres:
Korte Ouderkerkerdijk 7
1096 AC Amsterdam
Tel. 0900-9394

Kaartblad 32

Datum: 20-04-2015	Formaat: A3	Schaal: 1:2.000	Kaartnummer: IB20150092_32

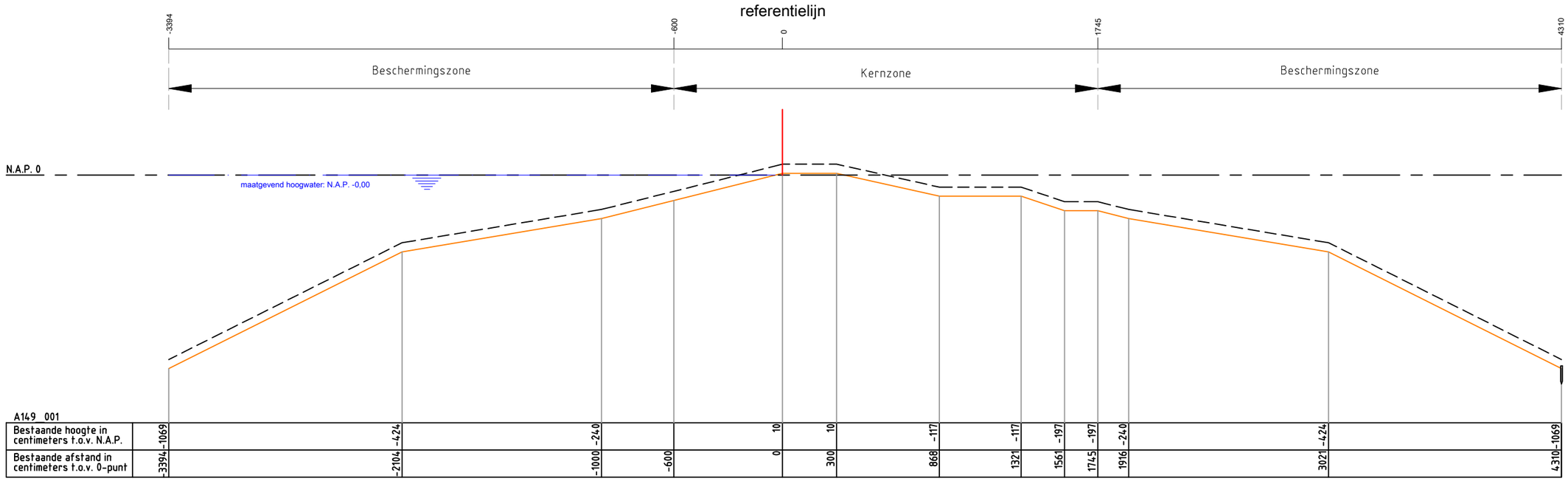

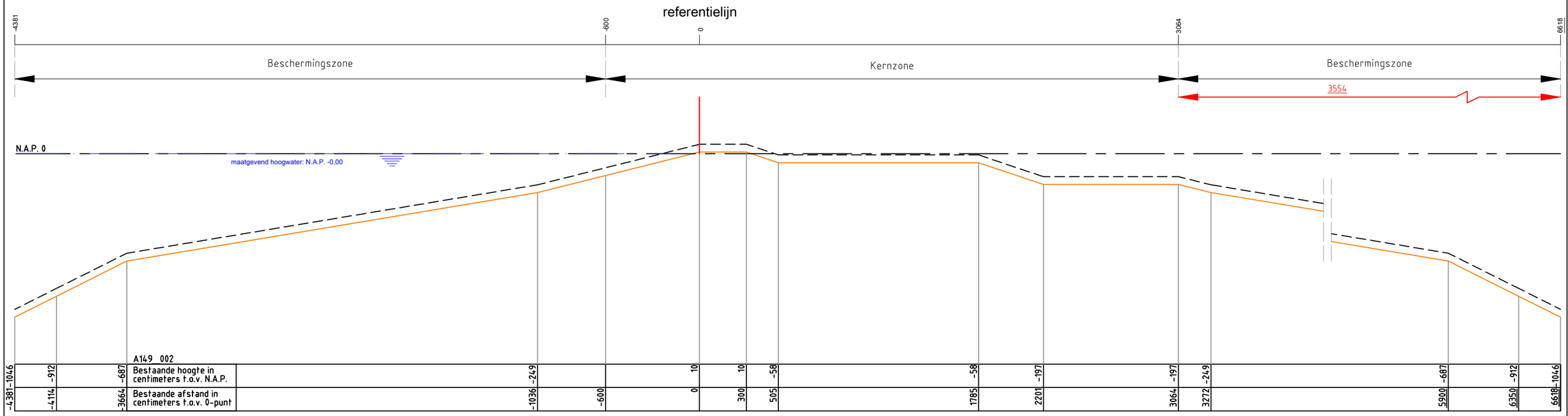

Legenda :

- Waterkering
- Minimaal profiel
- Profiel van vrije ruimte
- Waterlijn
- Referentielijn

Opmerking:

Hoogtematen in meters t.o.v. NAP

1000 Afstand niet op schaal

Hoogheemraadschap Amstel, Gooi en Vecht
Postbus 94370
1090 GJ AMSTERDAM

Leggerprofiel secundaire waterkering

schaal: 1:250	formaat: A3	nr. A149-001 en A149-002
plotdatum: 01-12-14		

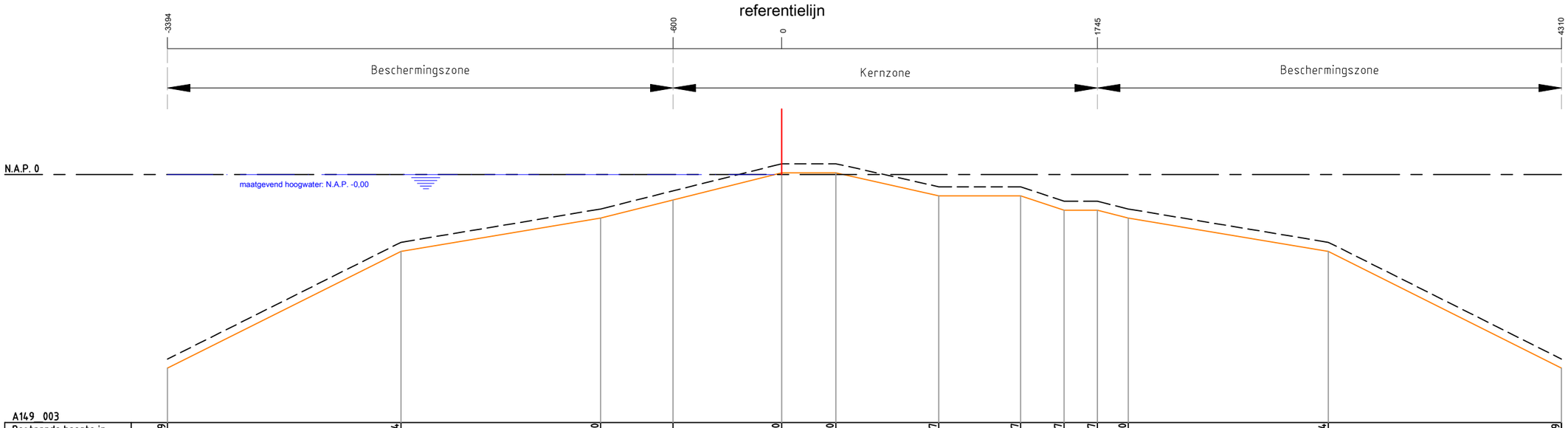

A149 003

Bestaande hoogte in centimeters t.o.v. N.A.P.	-1069	-424	-240	10	10	-117	-117	-197	-197	-240	-424	-1069
Bestaande afstand in centimeters t.o.v. 0-punt	-3394	-2104	-1000	-600	0	300	868	1321	1561	1745	1916	3021	4310

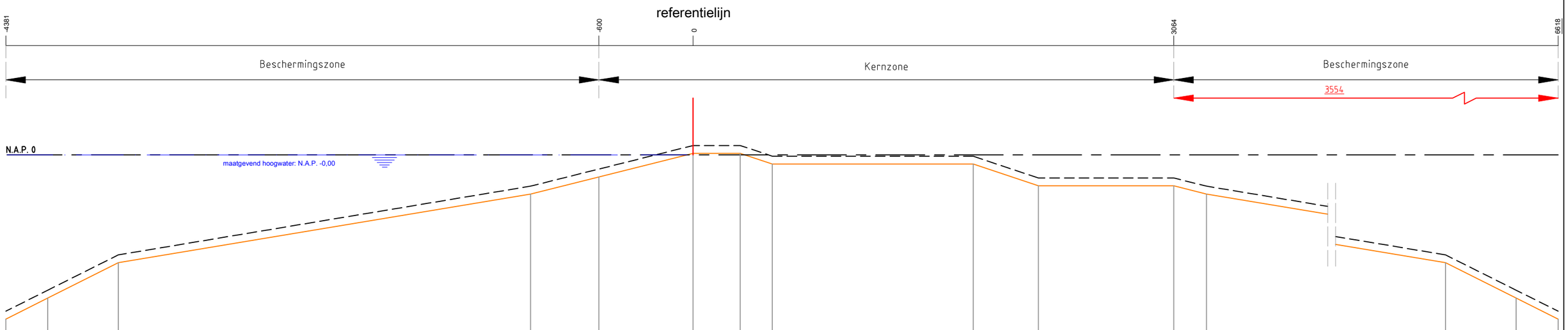

A149 004

Bestaande hoogte in centimeters t.o.v. N.A.P.	-1046	-912	-687	-249	10	10	-58	-58	-197	-197	-249	-687	-912	-1046
Bestaande afstand in centimeters t.o.v. 0-punt	-4381	-4114	-3664	-1036	-600	0	300	505	1785	2201	3064	3272	5900	6350	6618

Legenda :

- Waterkering
- Minimaal profiel
- Profiel van vrije ruimte
- Waterlijn
- Referentielijn

Opmerking:

Hoogtematen in meters t.o.v. NAP

1000 Afstand niet op schaal

Hoogheemraadschap Amstel, Gooi en Vecht
Postbus 94370
1090 GJ AMSTERDAM

Leggerprofiel secundaire waterkering

schaal: 1:250	formaat: A3	nr. A149-003 en A149-004
plotdatum: 17-09-14		

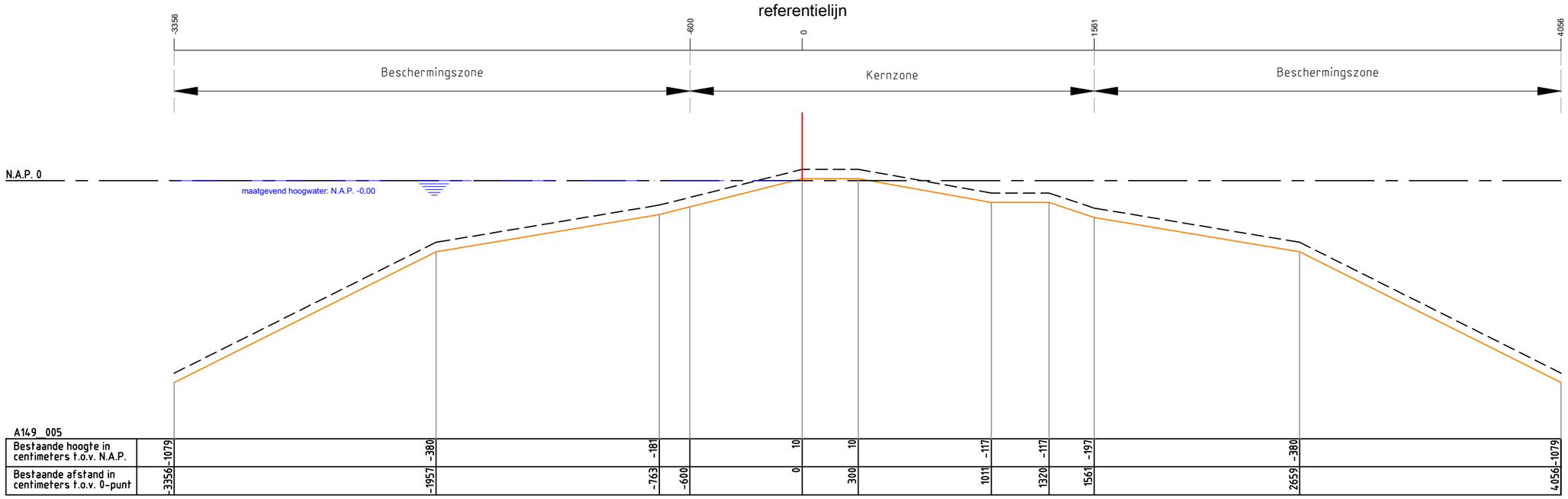

Bestaande hoogte in centimeters t.o.v. N.A.P.	-1079	-380	-181		10	10	-117	-117	-197	-380	-1079
Bestaande afstand in centimeters t.o.v. 0-punt	-3356	-1957	-763	-600	0	300	1011	1320	1561	2659	4056

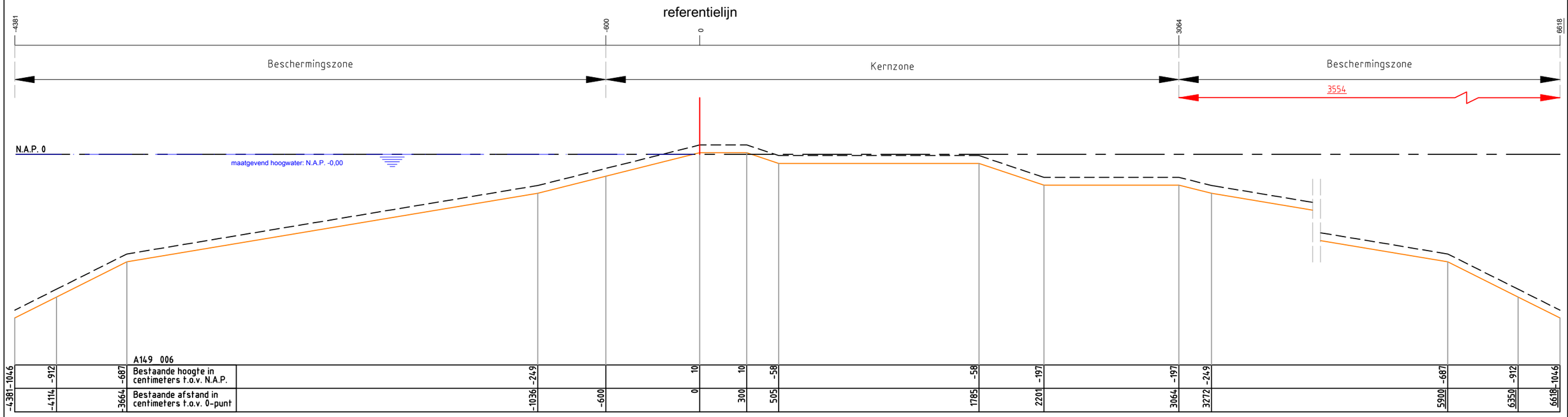

Bestaande hoogte in centimeters t.o.v. N.A.P.	-1046	-912	-687	-249	10	10	-58	-58	-197	-197	-249	-687	-912	-1046
Bestaande afstand in centimeters t.o.v. 0-punt	-4381	-4114	-3664	-1036	-600	0	300	505	1785	2201	3064	3272	5900	6350	6618

Legenda :

- Waterkering
- Minimaal profiel
- Profiel van vrije ruimte
- Waterlijn
- Referentielijn

Opmerking:

Hoogtematen in meters t.o.v. NAP

1000 Afstand niet op schaal

Hoogheemraadschap Amstel, Gooi en Vecht
Postbus 94370
1090 GJ AMSTERDAM

Leggerprofiel secundaire waterkering

schaal: 1:250 | formaat: A3 | nr. A149-005 en A149-006

plotdatum: 01-12-14

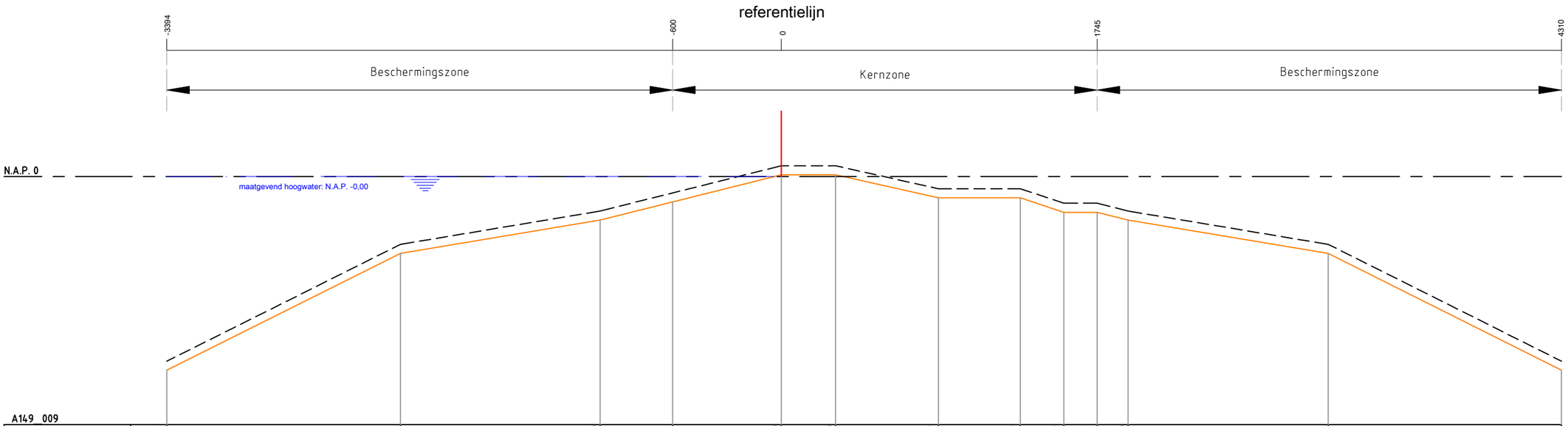

A149_009

Bestaande hoogte in centimeters t.o.v. N.A.P.	-1069	-424	-240		10	10	-117	-117	-197	-197	-240	-424	-1069
Bestaande afstand in centimeters t.o.v. 0-punt	-3394	-2104	-1000	-600	0	300	868	1321	1561	1745	1916	3021	4310

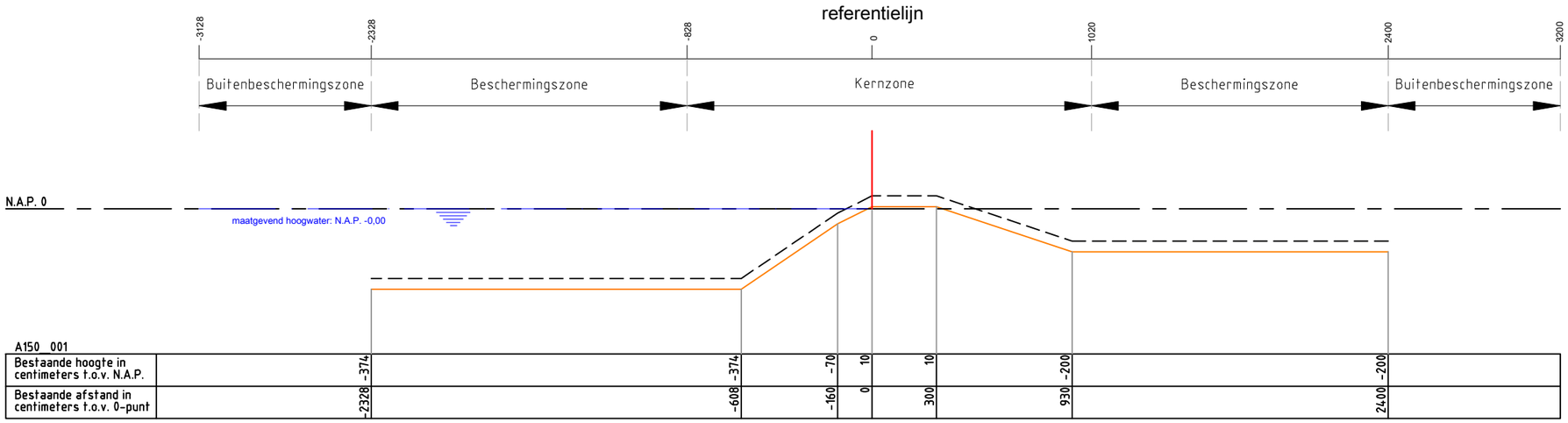

A150_001

Bestaande hoogte in centimeters t.o.v. N.A.P.	-374	-374	-70	10	10	-200	-200	
Bestaande afstand in centimeters t.o.v. 0-punt	-2328	-608	-160	0	300	930	2400	

Legenda :

- Waterkering
- Minimaal profiel
- Profiel van vrije ruimte
- Waterlijn
- Referentielijn

Opmerking:

Hoogtematen in meters t.o.v. NAP

1000 Afstand niet op schaal

Hoogheemraadschap Amstel, Gooi en Vecht
Postbus 94370
1090 GJ AMSTERDAM

Leggerprofiel secundaire waterkering

schaal: 1:250	formaat: A3	nr. A149-009 en A150-001
plotdatum: 24-04-15		

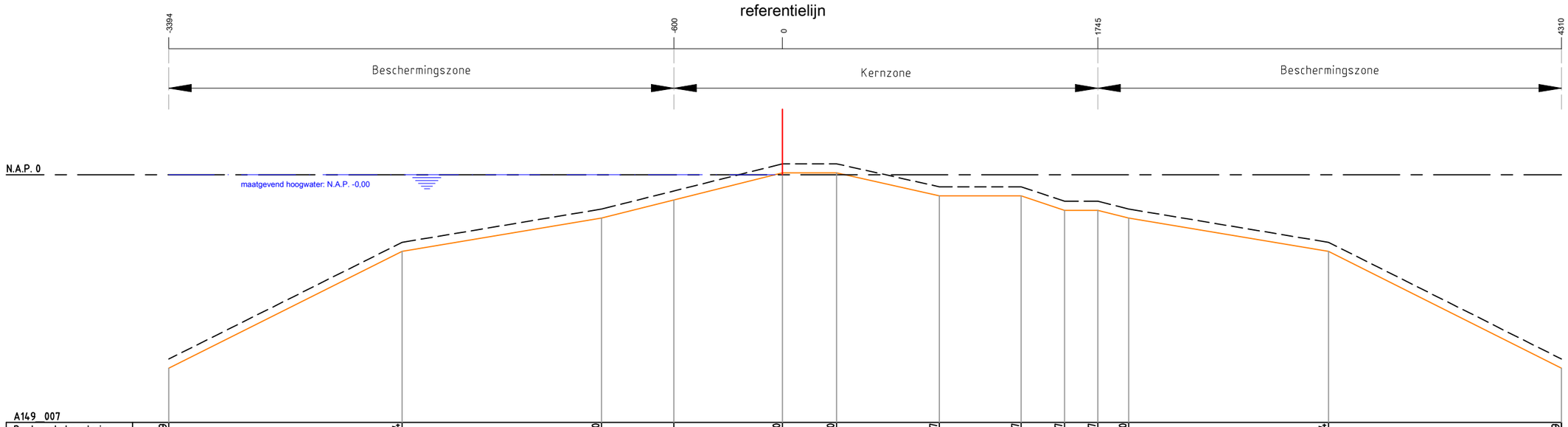

A149 007

Bestaande hoogte in centimeters t.o.v. N.A.P.	-1069	-424	-240		10	10	-117	-117	-197	-197	-240	-424		-1069
Bestaande afstand in centimeters t.o.v. 0-punt	-3394	-2104	-1000	-600	0	300	868	1321	1561	1745	1916	3021		4310

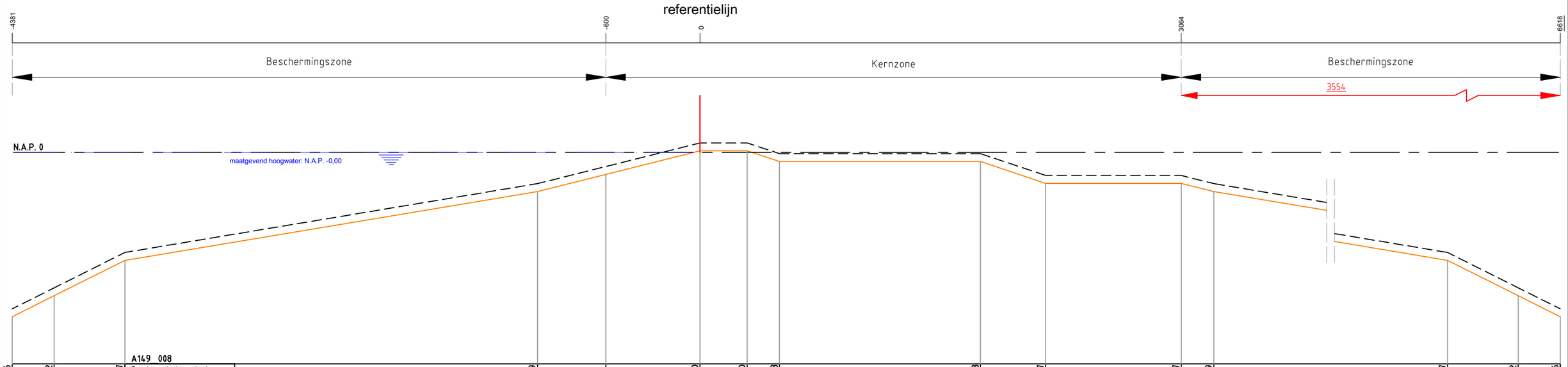

A149 008

Bestaande hoogte in centimeters t.o.v. N.A.P.	-1046	-912	-687	-249		10	10	-58	-58	-197	-197	-249	-687	-912	-1046
Bestaande afstand in centimeters t.o.v. 0-punt	-4381	-4114	-3664	-1036	-600	0	300	505	1785	2201	3064	3272	5900	6350	6618

Legenda :

- Waterkering
- Minimaal profiel
- Profiel van vrije ruimte
- Waterlijn
- Referentielijn

Opmerking:

Hoogtematen in meters t.o.v. NAP

1000 Afstand niet op schaal

Hoogheemraadschap Amstel, Gooi en Vecht
Postbus 94370
1090 GJ AMSTERDAM

Leggerprofiel secundaire waterkering

schaal: 1:250	formaat: A3	nr. A149-007 en A149-008
plotdatum: 01-12-14		

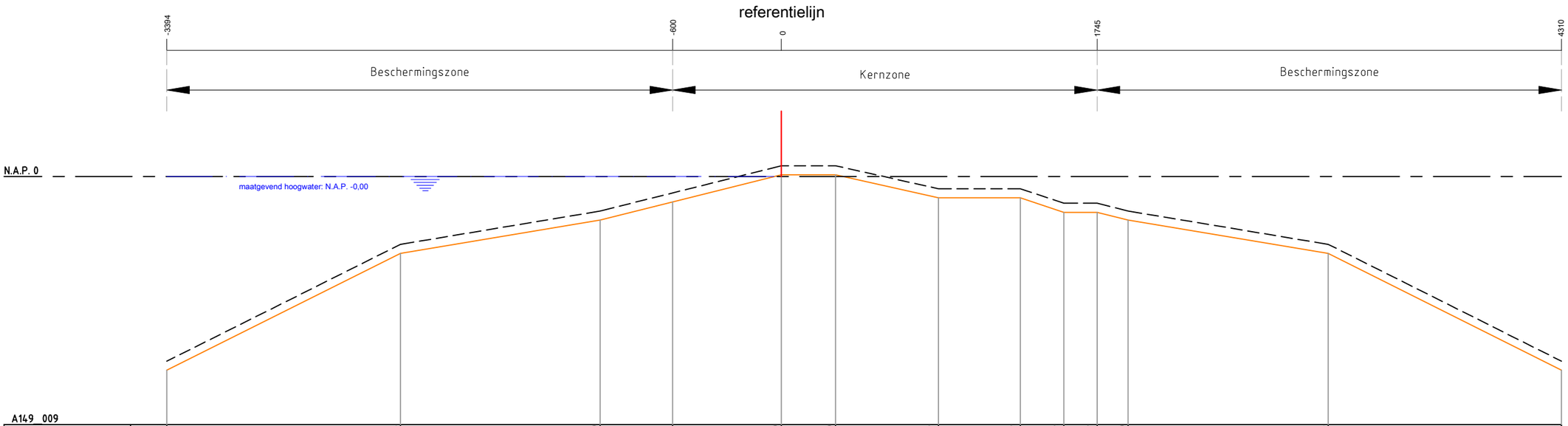

A149_009

Bestaande hoogte in centimeters t.o.v. N.A.P.	-1069	-424	-240		10	10	-117	-117	-197	-197	-240	-424	-1069
Bestaande afstand in centimeters t.o.v. 0-punt	-3394	-2104	-1000	-600	0	300	868	1321	1561	1745	1916	3021	4310

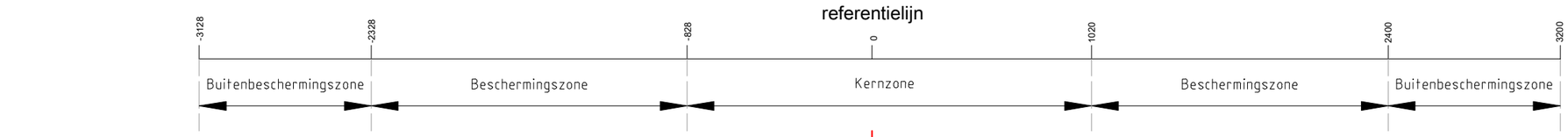

A150_001

Bestaande hoogte in centimeters t.o.v. N.A.P.	-374	-70	10	10	-200
Bestaande afstand in centimeters t.o.v. 0-punt	-608	-160	0	300	930

Legenda :

- Waterkering
- Minimaal profiel
- Profiel van vrije ruimte
- Waterlijn
- Referentielijn

Opmerking:

Hoogtematen in meters t.o.v. NAP

1000 Afstand niet op schaal

Hoogheemraadschap Amstel, Gooi en Vecht
Postbus 94370
1090 GJ AMSTERDAM

Leggerprofiel secundaire waterkering

schaal: 1:250	formaat: A3	nr. A149-009 en A150-001
plotdatum: 01-12-14		

LEGGER VAN SECUNDAIRE KERINGEN IN UITHOORN MET DE DAARTOE BEHORENDE KUNSTWERKEN

Dijkvak nieuwe naam	Dijktraject oude naam	eerste kaart-blad	laatste kaart-blad	knip	Gewoon Onderhoud	Buiten-gewoon Onderhoud	Maatgevende Hoge Waterstand (m+NAP)	Buiten bescher-mingszone buiten	Bescher-mingzone buiten	Kernzone buiten	Dijktafel-hoogte	Kruin-breedte	Kernzone binnen	Maaiveld-hoogte binnenteen	Bescher-mingszone binnen	Buiten-beschermings-zone binnen
A151_001	AB2-151B	1	1	300	Gerechtigde	AGV	0,00	n.v.t.	-39,30	-6,00	0,10	3,00	8,46	-1,35	43,44	n.v.t.
A151_002	AB2-151B	1	1	500	Gerechtigde	AGV	0,00	n.v.t.	-41,02	-6,00	0,10	3,00	13,53	-1,35	48,75	n.v.t.
A151_003	AB2-151B	1	1	800	Gerechtigde	AGV	0,00	n.v.t.	-43,46	-6,00	0,10	3,00	8,45	-1,35	46,12	n.v.t.
A151_004	AB2-151B	1	2	1000	Gerechtigde	AGV	0,00	n.v.t.	-37,56	-6,00	0,10	3,00	11,24	-1,35	43,00	n.v.t.
A151_005	AB2-151B	1	2	1100	Gerechtigde	AGV	0,00	n.v.t.	-36,65	-6,00	0,10	3,00	8,95	-1,35	39,82	n.v.t.
A151_006	AB2-151B	2	3	1500	Gerechtigde	AGV	0,00	n.v.t.	-39,39	-6,00	0,10	3,00	8,31	-1,35	41,25	n.v.t.
A151_007	AB2-151B	3	3	1700	Gerechtigde	AGV	0,00	n.v.t.	-45,06	-6,00	0,10	3,00	15,01	-1,48	53,75	n.v.t.
A151_008	AB2-151B	3	3	1960	Gerechtigde	AGV	0,00	n.v.t.	-38,69	-6,00	0,10	3,00	9,33	-1,48	41,71	n.v.t.
A151_009	AB2-151B	3	4	2300	Gerechtigde	AGV	0,00	n.v.t.	-40,96	-6,00	0,10	3,00	10,79	-1,55	45,15	n.v.t.
A151_010	AB2-151B	4	4	eind	Gerechtigde	AGV	0,00	n.v.t.	-44,32	-6,00	0,10	3,00	17,25	-1,55	54,94	n.v.t.
A152_001	AB2-152B	4	5	1000	Gerechtigde	AGV	0,00	n.v.t.	-41,19	-6,00	0,10	3,00	8,47	-1,19	44,51	n.v.t.
A152_002	AB2-152B	5	5	1300	Gerechtigde	AGV	0,00	n.v.t.	-42,58	-6,00	0,10	3,00	6,45	-1,05	44,43	n.v.t.
A152_003	AB2-152B	5	6	1400	Gerechtigde	AGV	0,00	n.v.t.	-43,37	-6,00	0,10	3,00	9,65	-1,05	48,41	n.v.t.
A152_004	AB2-152B	5	6	1840	Gerechtigde	AGV	0,00	n.v.t.	-29,66	-6,00	0,10	3,00	8,18	-1,05	33,24	n.v.t.
A152_005	AB2-152B	6	6	2200	Gerechtigde	AGV	0,00	n.v.t.	-27,43	-6,00	0,10	3,00	12,01	-1,30	33,85	n.v.t.
A152_006	AB2-152B	6	7	2400	Gerechtigde	AGV	0,00	n.v.t.	-29,24	-6,00	0,10	3,00	8,80	-1,30	32,44	n.v.t.
A152_007	AB2-152B	7	7	2500	Gerechtigde	AGV	0,00	n.v.t.	-30,70	-6,00	0,10	3,00	9,78	-1,30	34,88	n.v.t.
A152_008	AB2-152B	7	7	2700	Gerechtigde	AGV	0,00	n.v.t.	-30,40	-6,00	0,10	3,00	10,40	-1,30	35,20	n.v.t.
A152_009	AB2-152B	7	7	3000	Gerechtigde	AGV	0,00	n.v.t.	-32,70	-6,00	0,10	3,00	8,80	-1,30	35,90	n.v.t.
A152_010	AB2-152B	7	8	3200	Gerechtigde	AGV	0,00	n.v.t.	-36,44	-6,00	0,10	3,00	10,40	-1,30	41,24	n.v.t.
A152_011	AB2-152B	8	8	3300	Gerechtigde	AGV	0,00	n.v.t.	-43,44	-6,00	0,10	3,00	16,67	-1,30	54,44	n.v.t.
A152_012	AB2-152B	8	8	eind	Gerechtigde	AGV	0,00	n.v.t.	-45,66	-6,00	0,10	3,00	10,41	-1,30	50,46	n.v.t.
A153_001*	AO2-153B	8	13	eind	Gerechtigde	AGV	0,00	-30,48	-22,48	-7,48	0,10	3,00	8,40	-1,40	23,40	31,40
A154_001*	AO2-154B	13	16	eind	Gerechtigde	AGV	0,00	-30,48	-22,48	-7,48	0,10	3,00	8,25	-1,35	23,25	31,25
A156_001	AO2-156B	17	17	495	Gerechtigde	AGV	-0,26	n.v.t.	-39,65	-3,00	0,15	1,50	6,64	-0,90	41,24	n.v.t.
A156_002*	AO2-156B	17	17	570	Gerechtigde	AGV	-0,26	n.v.t.	-29,90	-3,50	0,01	2,48	12,41	-2,40	33,81	n.v.t.
A156_003*	AO2-156B	17	18	680	Gerechtigde	AGV	-0,26	n.v.t.	-30,18	-3,83	0,01	3,00	18,51	-0,40	52,91	n.v.t.
A156_004	AO2-156B	17	18	1375	Gerechtigde	AGV	-0,26	n.v.t.	-39,65	-3,00	0,15	1,50	6,64	-0,90	41,24	n.v.t.
A156_005	AO2-156B	18	19	eind	Gerechtigde	AGV	-0,26	n.v.t.	-39,66	-3,00	0,15	3,00	6,06	-0,87	36,45	n.v.t.
A157_001*	AO2-157B	19	22	eind	Gerechtigde	AGV	0,00	-19,80	-14,80	-6,80	0,10	3,00	11,10	-0,95	19,10	24,10

Omschrijving	Verklaring
Dijkvak nieuwe naam	Eenduidige nummering van dijkvakken (bijvoorbeeld A151-001)
Dijktraject oude naam	Dijktraject nummer dat voorheen gehanteerd werd
Eerste kaartblad	Eerste kaart in boek waar dijkvak ligt en leggerprofiel geldt
Laatste kaartblad	Laatste kaart in boek waar dijkvak ligt en leggerprofiel geldt
Maatvoering zoneringen	Afstanden zoneringen gerelateerd aan referentielijn (negatief is buitendijks, positief is binnendijks) zijn in meters.
Maatvoering hoogtes	De hoogtematen zijn weergegeven in m t.o.v. NAP
*	Profiel en zoneringen uit een eerder vastgestelde legger.

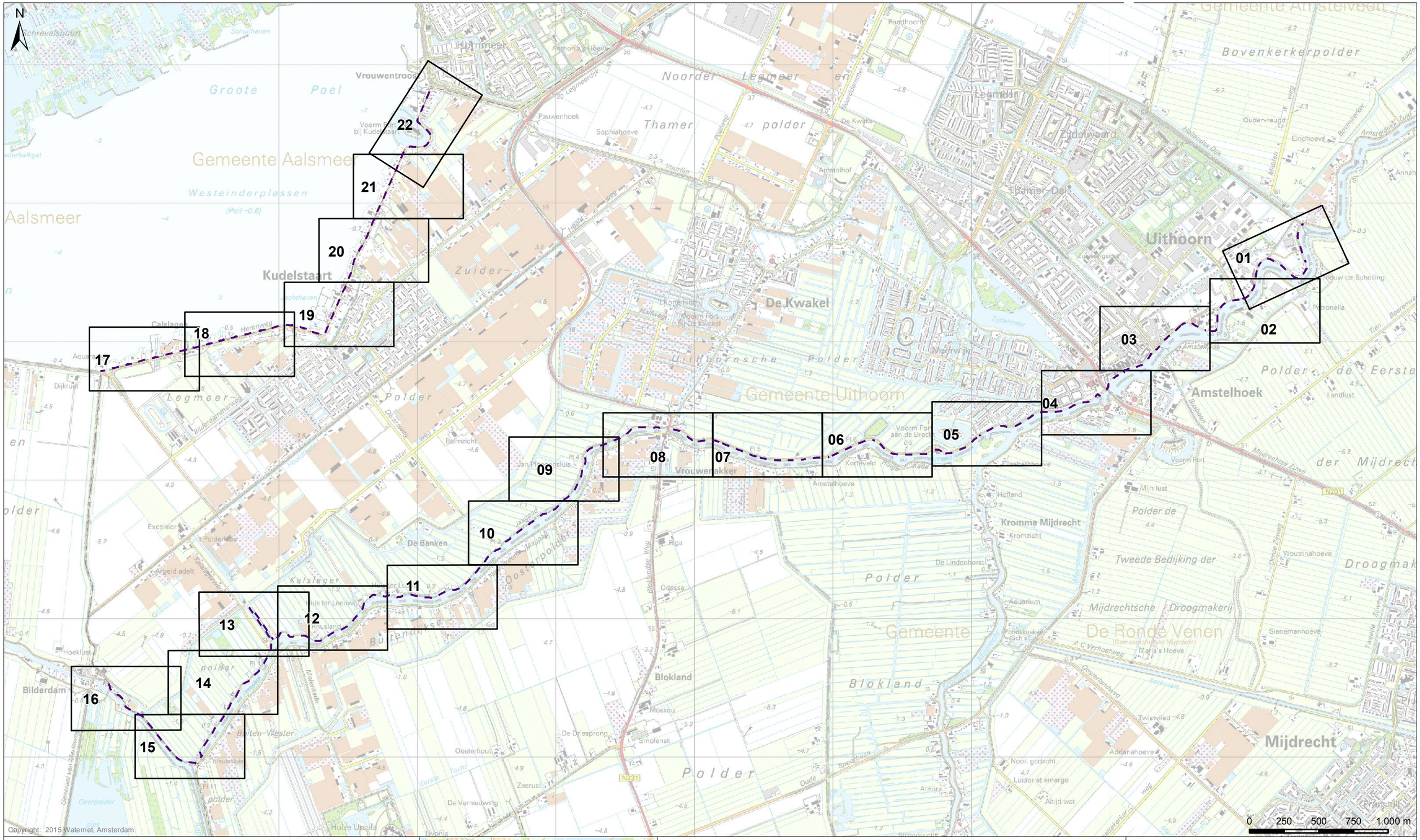

Legenda

- Referentielijn
- Kaartblad

LEGGER VAN DE SECUDAIRE WATERKERINGEN IN UITHOORN MET DE DAARTOE BEHORENDE KUNSTWERKEN

Vastgesteld door het Algemeen Bestuur van het Hoogheemraadschap Amstel, Gooi en Vecht bij besluit AB BBV15.0226 d.d. 02-07-2015

Dr. Ir. G.M. van den Top
dijkgraaf

Drs. H.J. Kelderman
secretaris-directeur

Hoogheemraadschap Amstel, Gooi en Vecht

Bezoekadres:
Korte Ouderkerkerdijk 7
1096 AC Amsterdam
Tel. 0900-9394

Datum: 21-04-2015	Formaat: A3	Schaal: 1:25.000	Kaartnummer: IB20150097_00

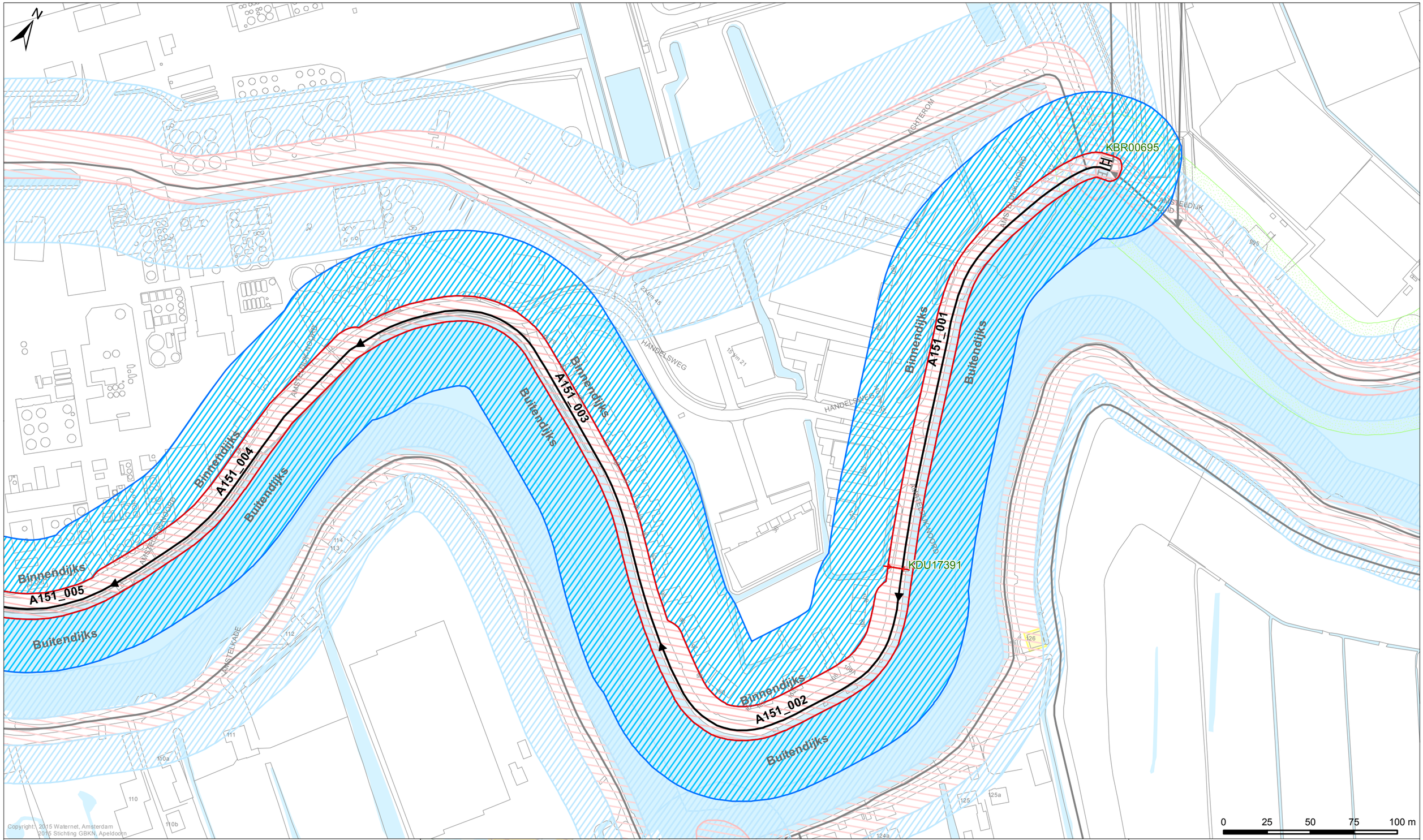

Copyright: 2015 Waternet, Amsterdam
2015 Stichting GBKN, Apeldoorn

Legenda

Keringen

- Referentielijn
- Kernzone
- Binnenbeschermingszone
- Buitenbeschermingszone

Overig

- Afwijkende onderhoudsverplichting
- Water
- Overige topografie

Kunstwerken

- Gemalen
- Bruggen
- Stuwen
- Duikers
- Inlaten
- Sifons
- Sluizen

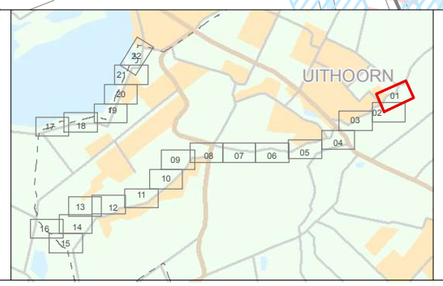

LEGGER VAN DE SECUNDAIRE WATERKERINGEN IN UITHOORN MET DE DAARTOE BEHORENDE KUNSTWERKEN

Vastgesteld door het Algemeen Bestuur van het Hoogheemraadschap Amstel, Gooi en Vecht bij besluit AB BBV15.0226 d.d. 02-07-2015

Dr. Ir. G.M. van den Top
dijkgraaf

Drs. H.J. Kelderman
secretaris-directeur

Hoogheemraadschap Amstel, Gooi en Vecht

Bezoekadres:
Korte Ouderkerkerdijk 7
1096 AC Amsterdam
Tel. 0900-9394

Kaartblad 01

Datum: 21-04-2015	Formaat: A3	Schaal: 1:2.000	Kaartnummer: IB20150097_01

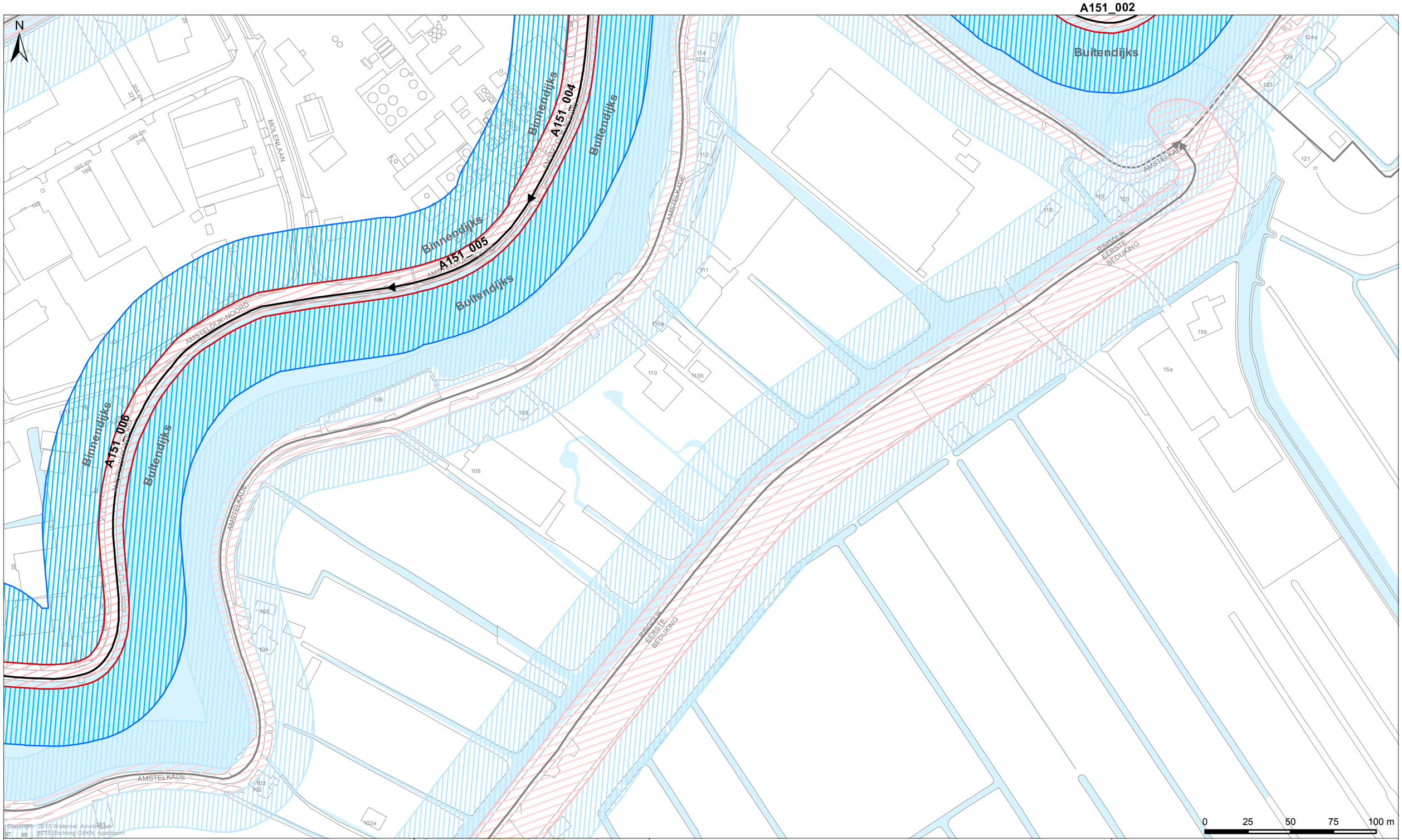

Legenda

Keringen

- Referentielijn
- Kernzone
- Binnenbeschermingszone
- Buitenbeschermingszone

Overig

- Afwijkende onderhoudsverplichting
- Water
- Overige topografie

Kunstwerken

- Gemalen
- Bruggen
- Stuwen
- Duikers
- Inlaten
- Sifons
- Sluizen

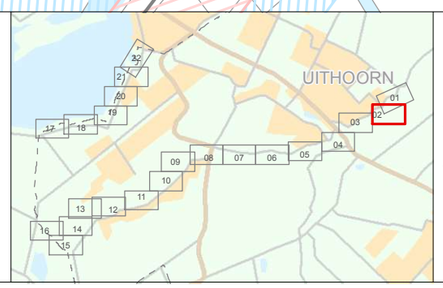

LEGGER VAN DE SECUNDAIRE WATERKERINGEN IN UITHOORN MET DE DAARTOE BEHORENDE KUNSTWERKEN

Vastgesteld door het Algemeen Bestuur van het Hoogheemraadschap Amstel, Gooi en Vecht bij besluit AB BBV15.0226 d.d. 02-07-2015

Dr. Ir. G.M. van den Top
dijkgraaf

Drs. H.J. Kelderman
secretaris-directeur

Hoogheemraadschap Amstel, Gooi en Vecht

Bezoekadres:
Korte Ouderkerkerdijk 7
1096 AC Amsterdam
Tel. 0900-9394

Kaartblad 02

Datum: 21-04-2015	Formaat: A3	Schaal: 1:2.000	Kaartnummer: IB20150097_02

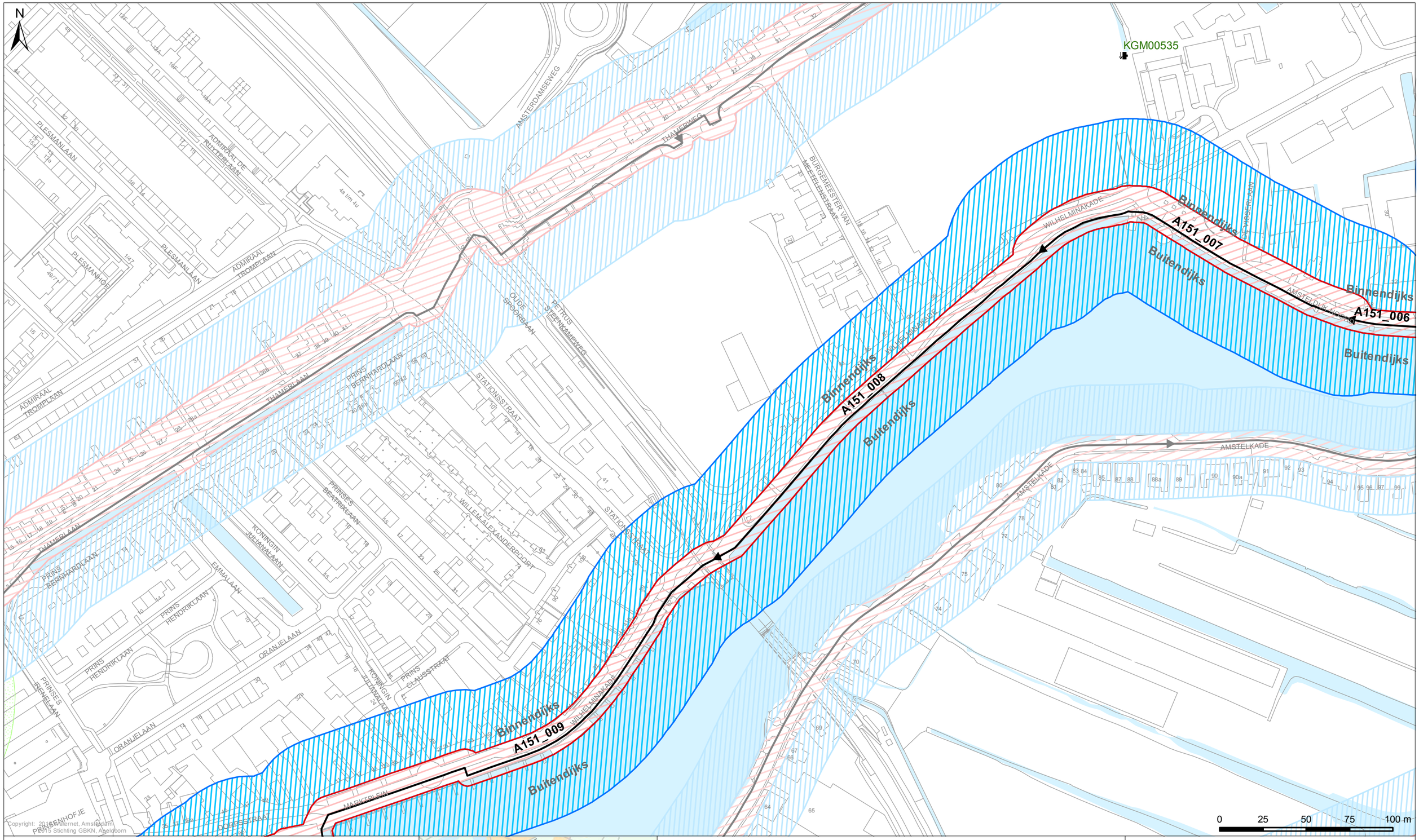

Copyright: 2015 Waternet, Amsterdam
© 2015 Stichting GBKN, Apeldoorn

Legenda

Keringen

- Referentielijn
- Kernzone
- Binnenbeschermingszone
- Buitenbeschermingszone

Overig

- Afwijkende onderhoudsverplichting
- Water
- Overige topografie

Kunstwerken

- Gemalen
- Bruggen
- Stuwen
- Duikers
- Inlaten
- Sifons
- Sluizen

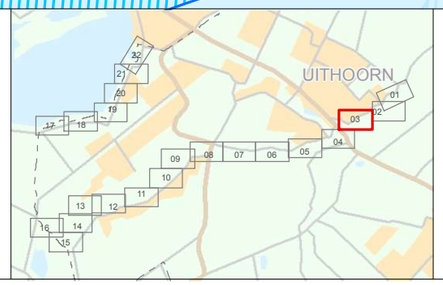

LEGGER VAN DE SECUNDAIRE WATERKERINGEN IN UITHOORN MET DE DAARTOE BEHORENDE KUNSTWERKEN

Vastgesteld door het Algemeen Bestuur van het Hoogheemraadschap Amstel, Gooi en Vecht bij besluit AB BBV15.0226 d.d. 02-07-2015

Dr. Ir. G.M. van den Top
dijkgraaf

Drs. H.J. Kelderman
secretaris-directeur

Hoogheemraadschap Amstel, Gooi en Vecht

Bezoekadres:
Korte Ouderkerkerdijk 7
1096 AC Amsterdam
Tel. 0900-9394

Kaartblad 03

Datum: 21-04-2015	Formaat: A3	Schaal: 1:2.000	Kaartnummer: IB20150097_03

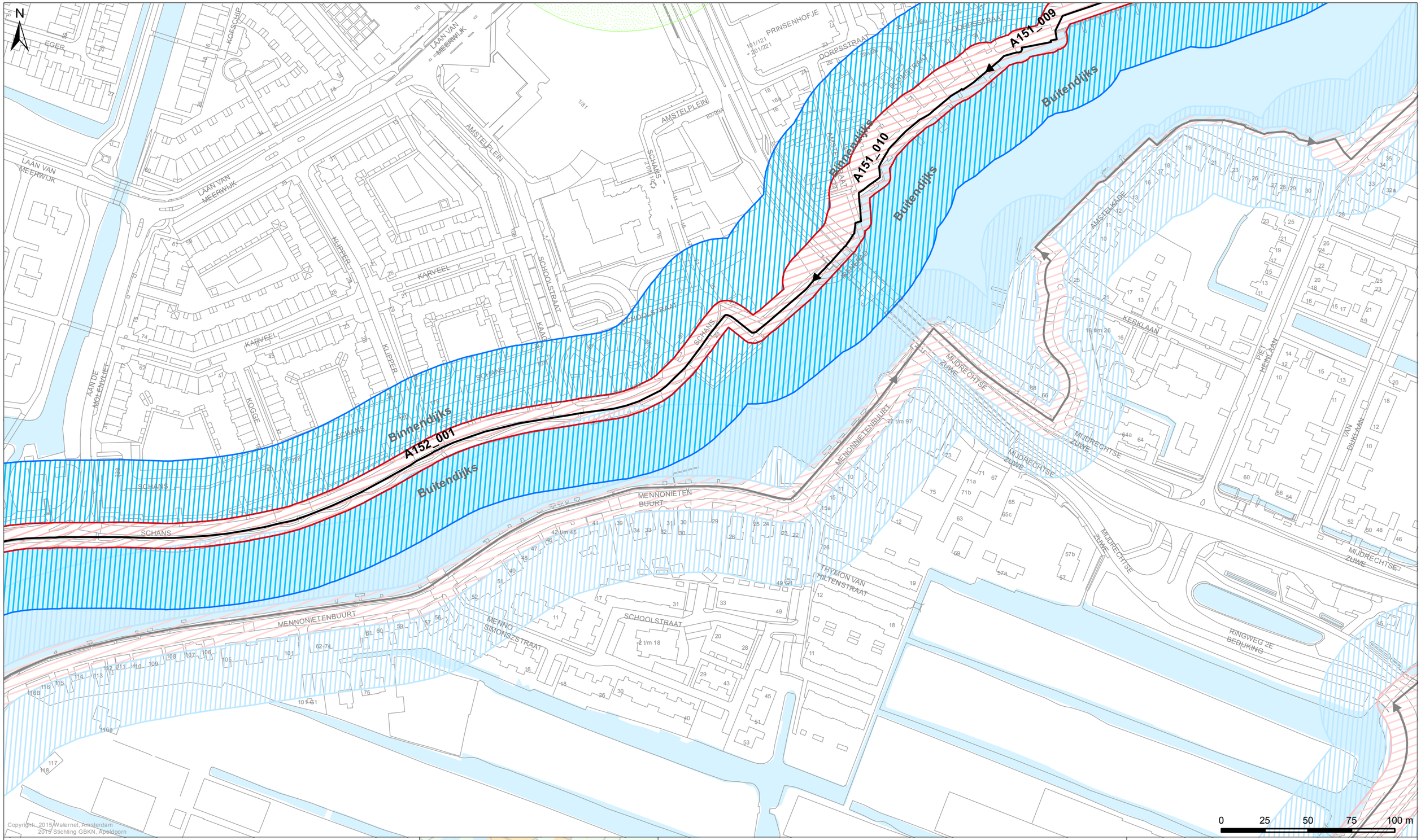

Legenda

Keringen

- Referentielijn
- Kernzone
- Binnenbeschermingszone
- Buitenbeschermingszone

Overig

- Afwijkende onderhoudsverplichting
- Water
- Overige topografie

Kunstwerken

- Gemalen
- Bruggen
- Stuwen
- Duikers
- Inlaten
- Sifons
- Sluizen

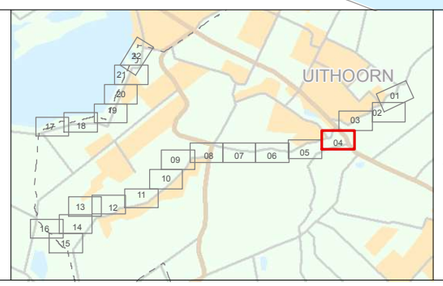

LEGGER VAN DE SECUNDAIRE WATERKERINGEN IN UITHOORN MET DE DAARTOE BEHORENDE KUNSTWERKEN

Vastgesteld door het Algemeen Bestuur van het Hoogheemraadschap Amstel, Gooi en Vecht bij besluit AB BBV15.0226 d.d. 02-07-2015

Dr. Ir. G.M. van den Top
dijkgraaf

Drs. H.J. Kelderman
secretaris-directeur

Hoogheemraadschap Amstel, Gooi en Vecht

Bezoekadres:
Korte Ouderkerkerdijk 7
1096 AC Amsterdam
Tel. 0900-9394

Kaartblad 04

Datum: 21-04-2015	Formaat: A3	Schaal: 1:2.000	Kaartnummer: IB20150097_04

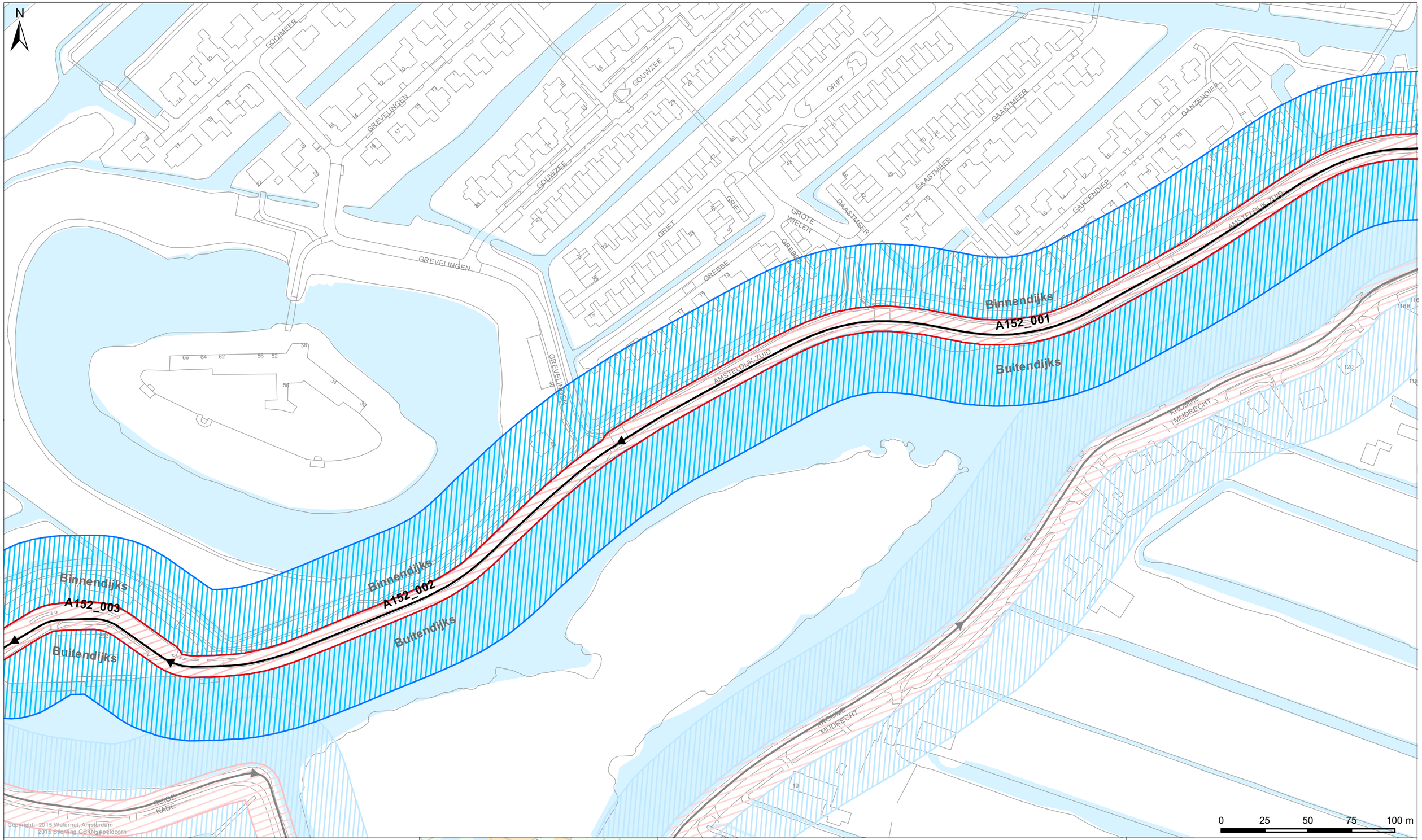

Legenda

Keringen

- Referentielijn
- Kernzone
- Binnenbeschermingszone
- Buitenbeschermingszone

Overig

- Afwijkende onderhoudsverplichting
- Water
- Overige topografie

Kunstwerken

- Gemalen
- Bruggen
- Stuwen
- Duikers
- Inlaten
- Sifons
- Sluizen

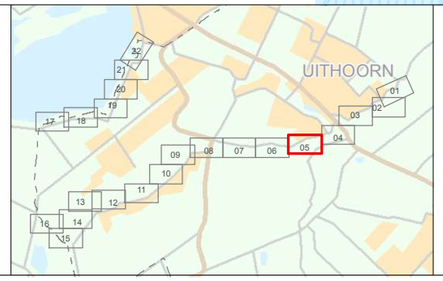

LEGGER VAN DE SECUNDAIRE WATERKERINGEN IN UITHOORN MET DE DAARTOE BEHORENDE KUNSTWERKEN

Vastgesteld door het Algemeen Bestuur van het Hoogheemraadschap Amstel, Gooi en Vecht bij besluit AB BBV15.0226 d.d. 02-07-2015

Dr. Ir. G.M. van den Top
dijkgraaf

Drs. H.J. Kelderman
secretaris-directeur

Hoogheemraadschap Amstel, Gooi en Vecht

Bezoekadres:
Korte Ouderkerkerdijk 7
1096 AC Amsterdam
Tel. 0900-9394

Kaartblad 05

Datum: 21-04-2015	Formaat: A3	Schaal: 1:2.000	Kaartnummer: IB20150097_05

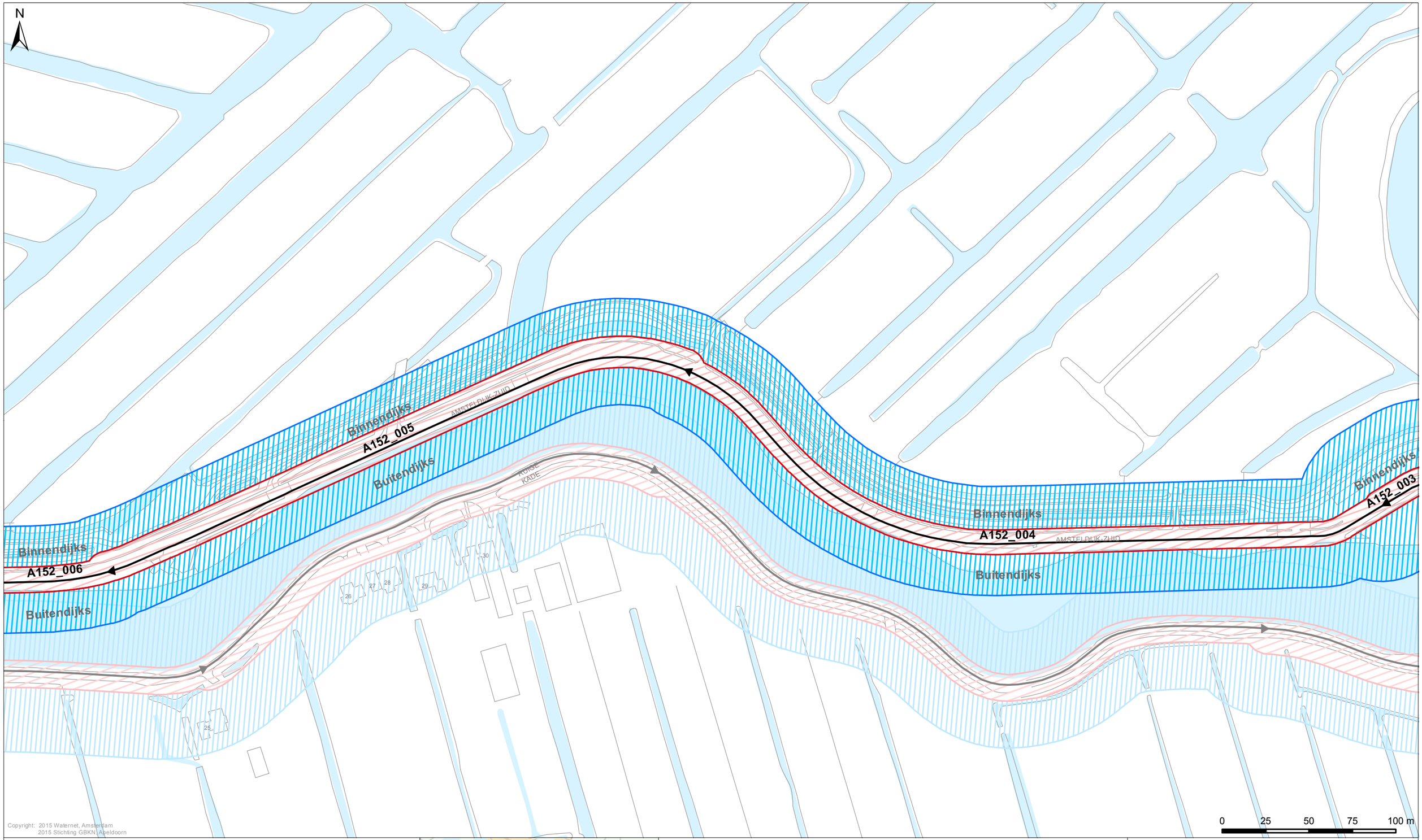

Copyright: 2015 Waternet, Amsterdam
2015 Stichting GBKN, Apeldoorn

Legenda

Keringen

- Referentielijn
- Kernzone
- Binnenbeschermingszone
- Buitenbeschermingszone

Overig

- Afwijkende onderhoudsverplichting
- Water
- Overige topografie

Kunstwerken

- Gemalen
- Bruggen
- Stuwen
- Duikers
- Inlaten
- Sifons
- Sluizen

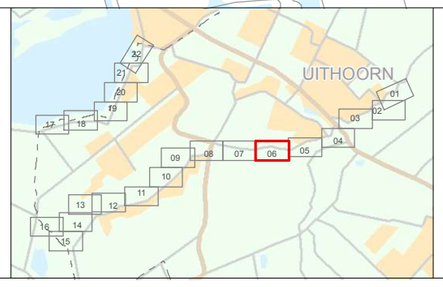

LEGGER VAN DE SECUNDAIRE WATERKERINGEN IN UITHOORN MET DE DAARTOE BEHORENDE KUNSTWERKEN

Vastgesteld door het Algemeen Bestuur van het Hoogheemraadschap Amstel, Gooi en Vecht bij besluit AB BBV15.0226 d.d. 02-07-2015

Dr. Ir. G.M. van den Top
dijkgraaf

Drs. H.J. Kelderman
secretaris-directeur

Hoogheemraadschap Amstel, Gooi en Vecht

Bezoekadres:
Korte Ouderkerkerdijk 7
1096 AC Amsterdam
Tel. 0900-9394

Kaartblad 06

Datum: 21-04-2015	Formaat: A3	Schaal: 1:2.000	Kaartnummer: IB20150097_06

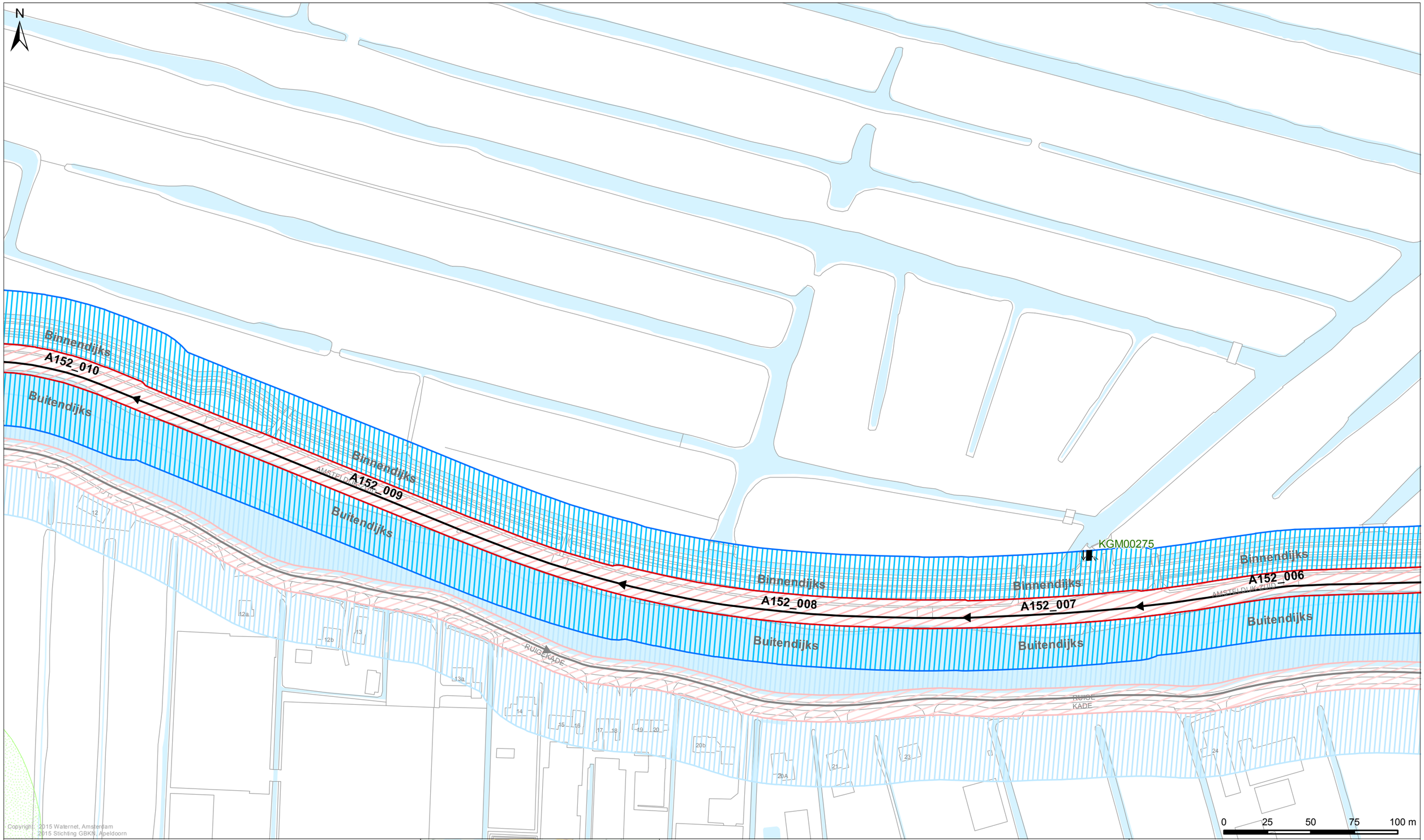

Legenda

Keringen

- Referentielijn
- Kernzone
- Binnenbeschermingszone
- Buitenbeschermingszone

Overig

- Afwijkende onderhoudsverplichting
- Water
- Overige topografie

Kunstwerken

- Gemalen
- Bruggen
- Stuwen
- Duikers
- Inlaten
- Sifons
- Sluizen

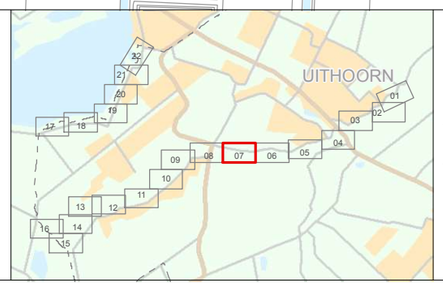

LEGGER VAN DE SECUNDAIRE WATERKERINGEN IN UITHOORN MET DE DAARTOE BEHORENDE KUNSTWERKEN

Vastgesteld door het Algemeen Bestuur van het Hoogheemraadschap Amstel, Gooi en Vecht bij besluit AB BBV15.0226 d.d. 02-07-2015

Dr. Ir. G.M. van den Top
dijkgraaf

Drs. H.J. Kelderman
secretaris-directeur

Hoogheemraadschap Amstel, Gooi en Vecht

Bezoekadres:
Korte Ouderkerkerdijk 7
1096 AC Amsterdam
Tel. 0900-9394

Kaartblad 07

Datum: 21-04-2015	Formaat: A3	Schaal: 1:2.000	Kaartnummer: IB20150097_07

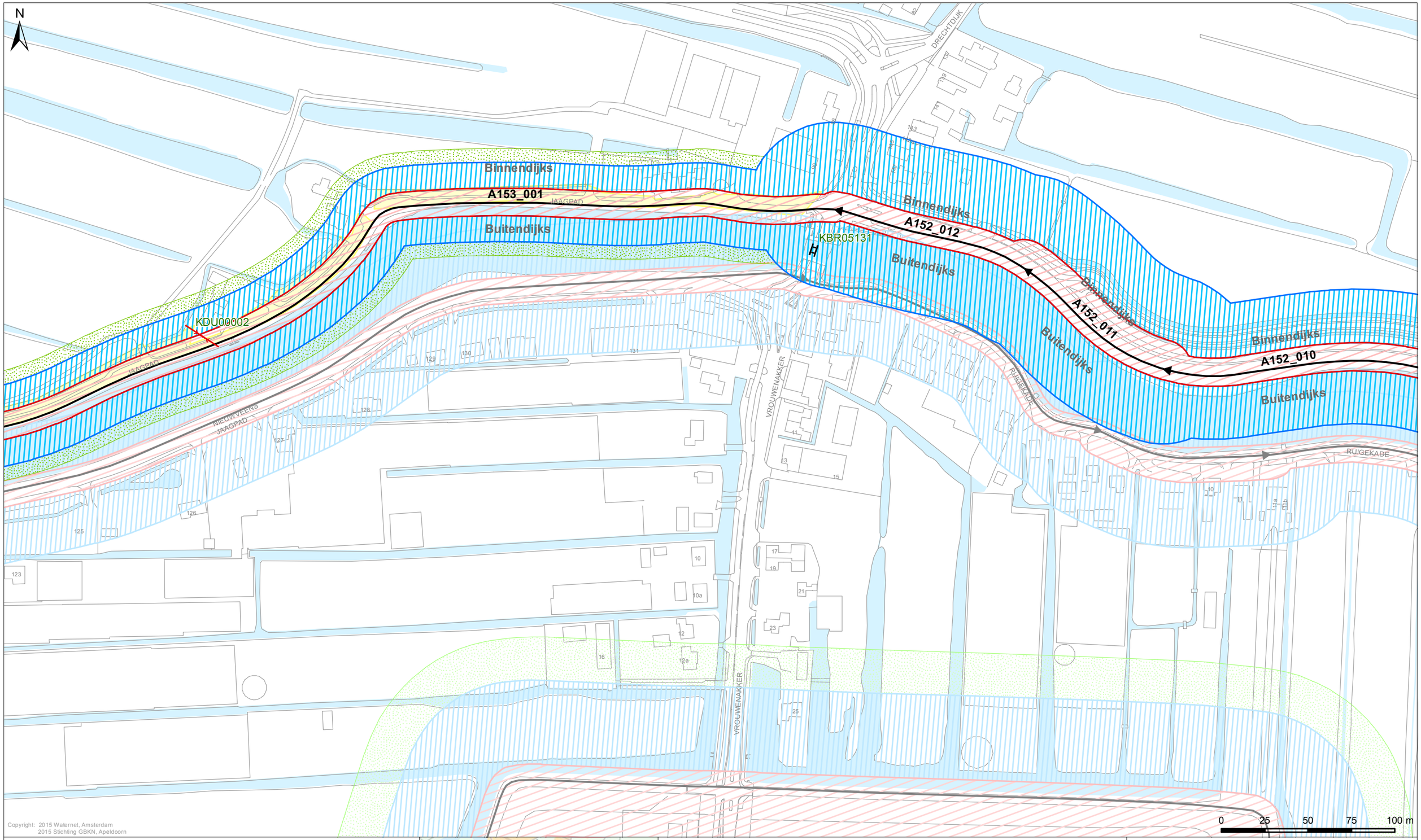

Copyright: 2015 Waternet, Amsterdam
2015 Stichting GBKN, Apeldoorn

Legenda

Keringen

- Referentielijn
- Kernzone
- Binnenbeschermingszone
- Buitenbeschermingszone

Overig

- Afwijkende onderhoudsverplichting
- Water
- Overige topografie

Kunstwerken

- Gemalen
- Bruggen
- Stuwen
- Duikers
- Inlaten
- Sifons
- Sluizen

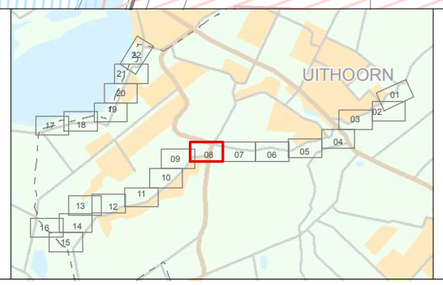

LEGGER VAN DE SECUNDAIRE WATERKERINGEN IN UITHOORN MET DE DAARTOE BEHORENDE KUNSTWERKEN

Vastgesteld door het Algemeen Bestuur van het Hoogheemraadschap Amstel, Gooi en Vecht bij besluit AB BBV15.0226 d.d. 02-07-2015

Dr. Ir. G.M. van den Top
dijkgraaf

Drs. H.J. Kelderman
secretaris-directeur

Hoogheemraadschap Amstel, Gooi en Vecht

Bezoekadres:
Korte Ouderkerkerdijk 7
1096 AC Amsterdam
Tel. 0900-9394

Kaartblad 08

Datum: 21-04-2015	Formaat: A3	Schaal: 1:2.000	Kaartnummer: IB20150097_08

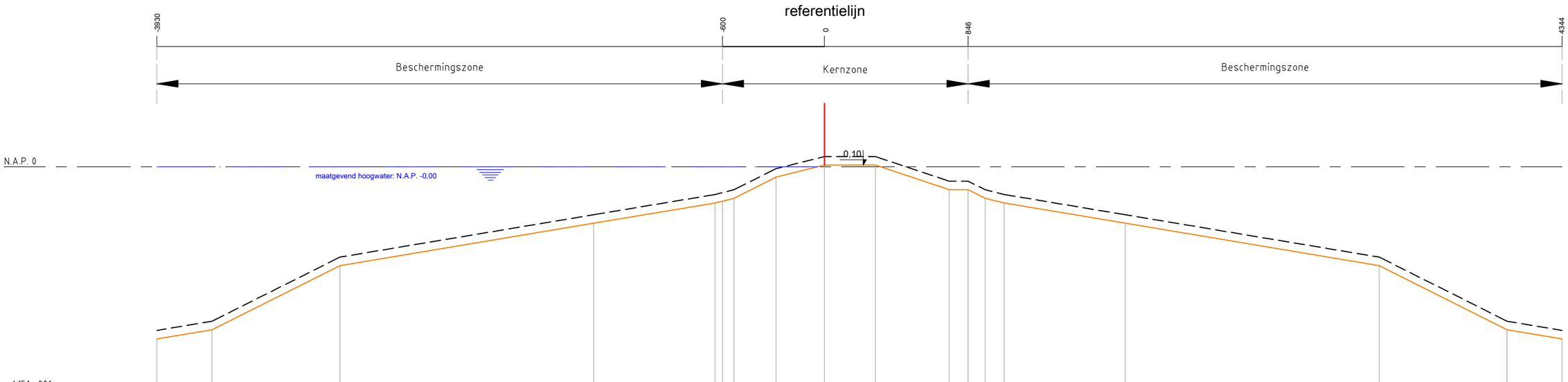

A151_001

Hoogte in centimeters t.o.v. N.A.P.	-1012	-958	-581	-332	-213	-185	-61	10	10	-135	-135	-185	-213	-332	-581	-958	-1012
Afstand in centimeters t.o.v. 0-punt	-3930	-3606	-2852	-1359	-644	-600	-532	-285	0	300	735	846	946	1058	1712	3266	4020	4344

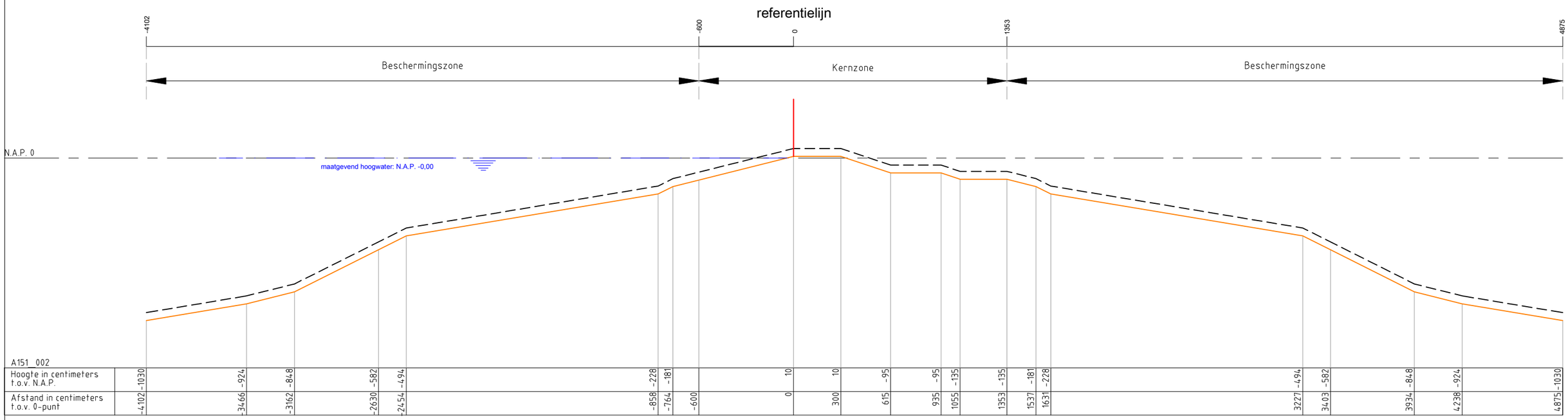

A151_002

Hoogte in centimeters t.o.v. N.A.P.	-1030	-924	-848	-582	-494	-228	-181	10	10	-95	-95	-135	-135	-181	-228	-494	-582	-848	-924	-1030
Afstand in centimeters t.o.v. 0-punt	-4102	-3466	-3162	-2630	-2454	-858	-764	-600	0	300	615	935	1055	1353	1537	1631	3227	3403	3934	4238	4875

Legenda :

- Waterkering
- Minimaal profiel
- Profiel van vrije ruimte
- Waterlijn
- Referentielijn

Opmerking:

Hoogtematen in meters t.o.v. NAP

1000 Afstand niet op schaal

Hoogheemraadschap Amstel, Gooi en Vecht
Postbus 94370
1090 GJ AMSTERDAM

Leggerprofiel secundaire waterkering

schaal: 1:250	formaat: A3	nr. A151_001 en A151_002
plotdatum: 10-12-14		

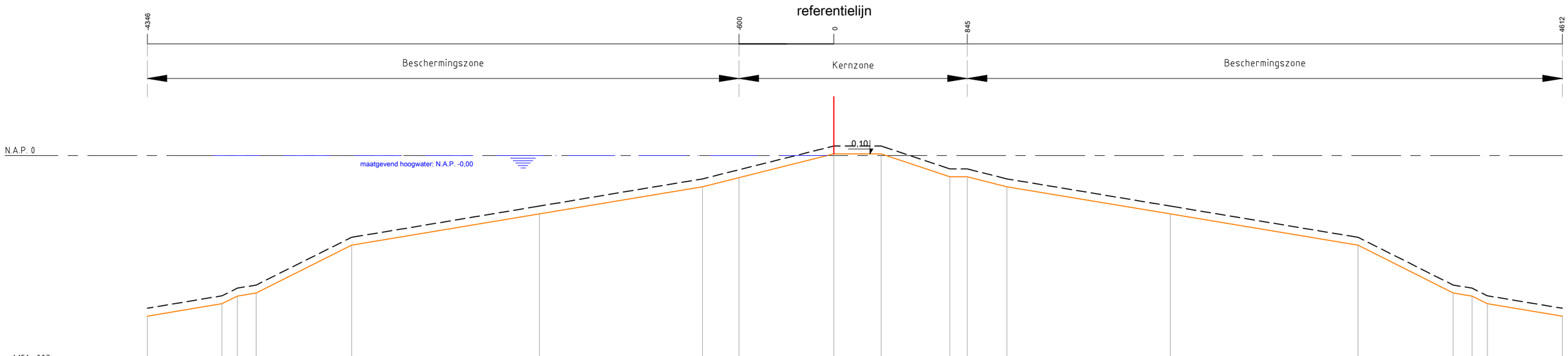

A151_003

Hoogte in centimeters t.o.v. N.A.P.	-1017	-938	-890	-870	-568	-370	-198	10	10	-135	-135	-198	-370	-568	-870	-890	-938	-1017
Afstand in centimeters t.o.v. 0-punt	-4346	-3872	-3775	-3656	-3052	-1864	-831	-600	0	300	735	845	1097	2130	3318	3921	4041	4137	4612

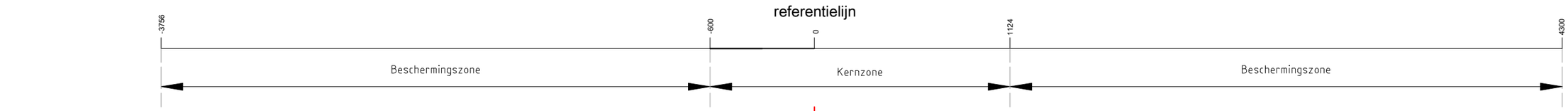

A151_004

Hoogte in centimeters t.o.v. N.A.P.	-1030	-966	-521	-342	10	10	-135	-135	-342	-521	-966	-1030
Afstand in centimeters t.o.v. 0-punt	-3756	-3373	-2483	-1408	-600	0	300	735	1124	1952	3026	3916	4300

Legenda :

- Waterkering
- Minimaal profiel
- Profiel van vrije ruimte
- Waterlijn
- Referentielijn

Opmerking:

Hoogtematen in meters t.o.v. NAP

1000 Afstand niet op schaal

Hoogheemraadschap Amstel, Gooi en Vecht
Postbus 94370
1090 GJ AMSTERDAM

Leggerprofiel secundaire waterkering

schaal: 1:250	formaat: A3	nr. A151_003 en A151_004
plotdatum: 10-12-14		

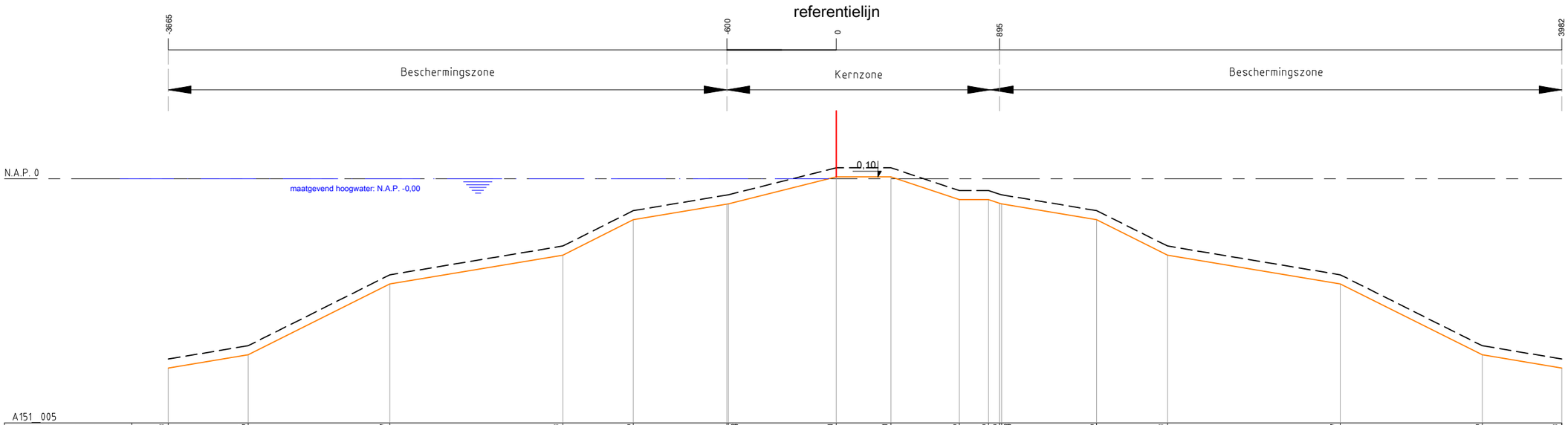

A151_005

Hoogte in centimeters t.o.v. N.A.P.	-1039	-966	-577	-419	-225	-138	10	10	-115	-115	-135	-138	-225	-419	-577	-966	-1039
Afstand in centimeters t.o.v. 0-punt	-3665	-3227	-2450	-1501	-1113	-600	-592	0	300	675	835	895	907	1429	1818	2766	3544	3982

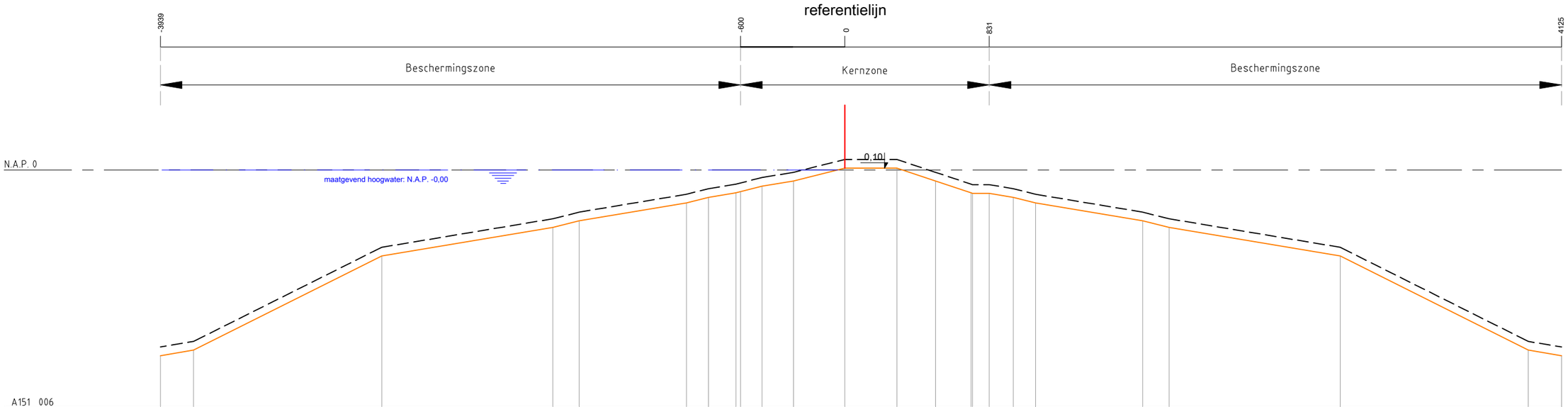

A151_006

Hoogte in centimeters t.o.v. N.A.P.	-1068	-1036	-495	-331	-293	-190	-158	-132	-94	-64	10	10	-64	-132	-135	-135	-158	-190	-293	-331	-495	-1036	-1068
Afstand in centimeters t.o.v. 0-punt	-3939	-3748	-2665	-1681	-1529	-911	-784	-627	-600	-476	-295	0	300	522	726	735	831	969	1097	1715	1867	2851	3933	4125

Legenda :

- Waterkering
- Minimaal profiel
- Profiel van vrije ruimte
- Waterlijn
- Referentielijn

Opmerking:

Hoogtematen in meters t.o.v. NAP

1000 Afstand niet op schaal

Hoogheemraadschap Amstel, Gooi en Vecht
Postbus 94370
1090 GJ AMSTERDAM

Leggerprofiel secundaire waterkering

schaal: 1:250	formaat: A3	nr. A151_005 en A151_006
plotdatum: 10-12-14		

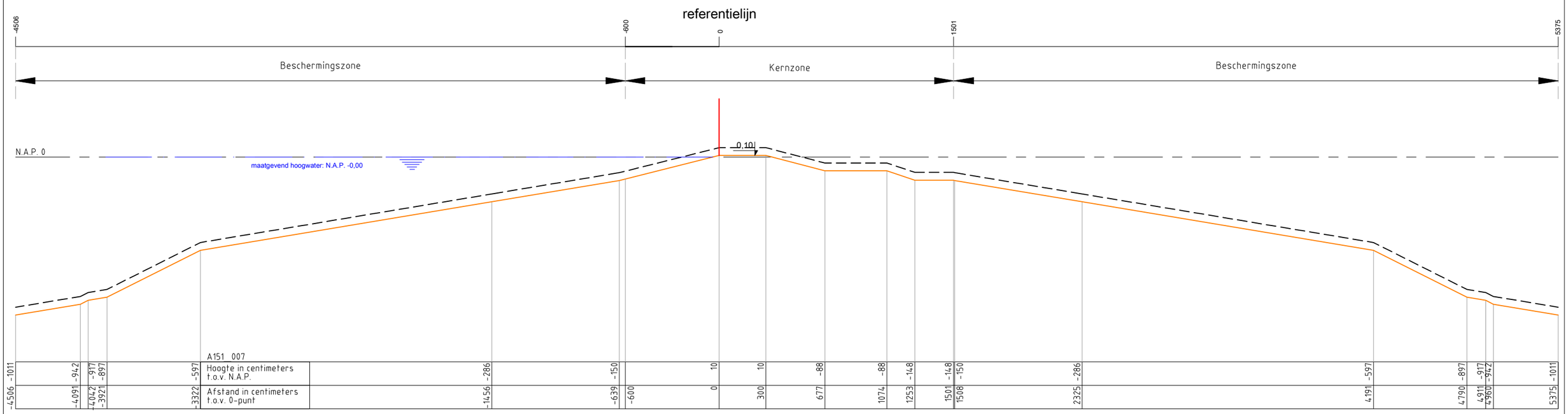

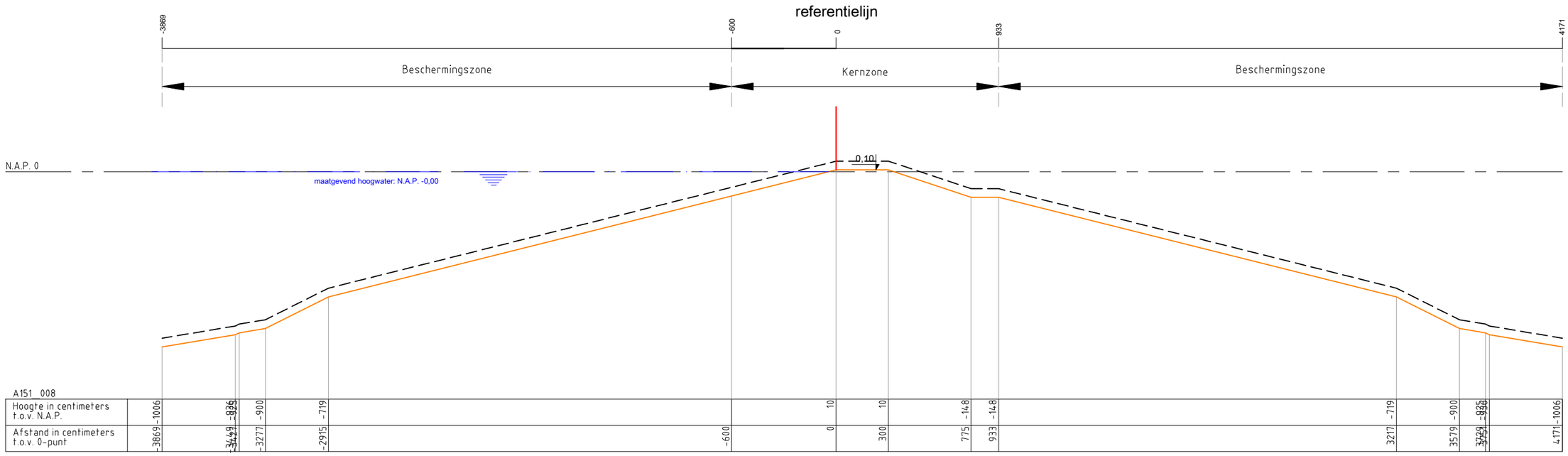

Legenda :

- Waterkering
- Minimaal profiel
- Profiel van vrije ruimte
- Waterlijn
- Referentielijn

Opmerking:

Hoogtematen in meters t.o.v. NAP

1000 Afstand niet op schaal

Hoogheemraadschap Amstel, Gooi en Vecht
Postbus 94370
1090 GJ AMSTERDAM

Leggerprofiel secundaire waterkering

schaal: 1:250	formaat: A3	nr. A151_007 en A151_008
plotdatum: 10-12-14		

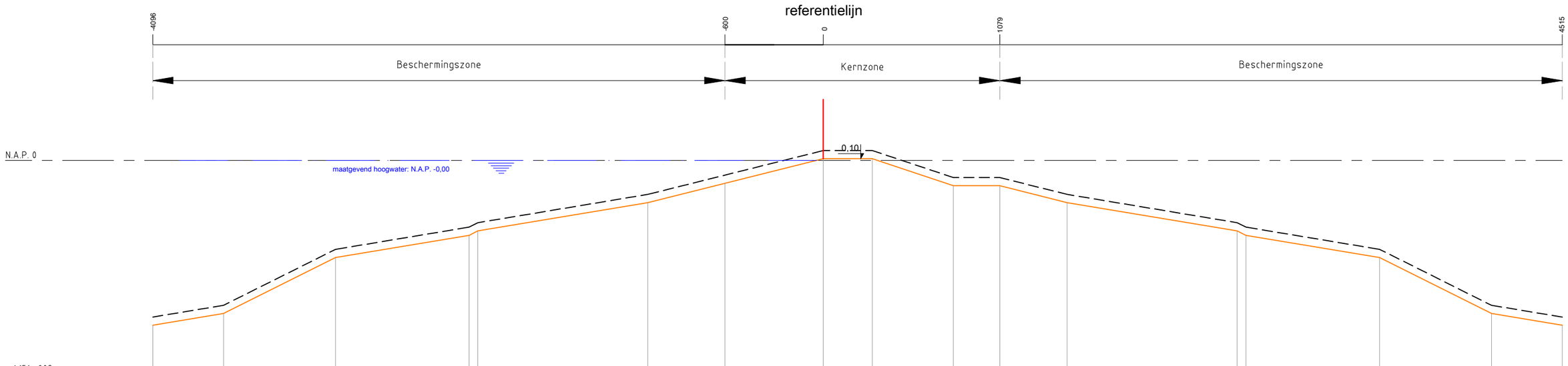

A151_009

Hoogte in centimeters t.o.v. N.A.P.	-1008	-936	-594	-458	-431	-258	10	10	-155	-155	-258	-431	-458	-594	-936	-1008
Afstand in centimeters t.o.v. 0-punt	-4096	-3663	-2979	-2163	-2110	-1071	-600	0	300	795	1079	1491	2529	2583	3399	4083	4515

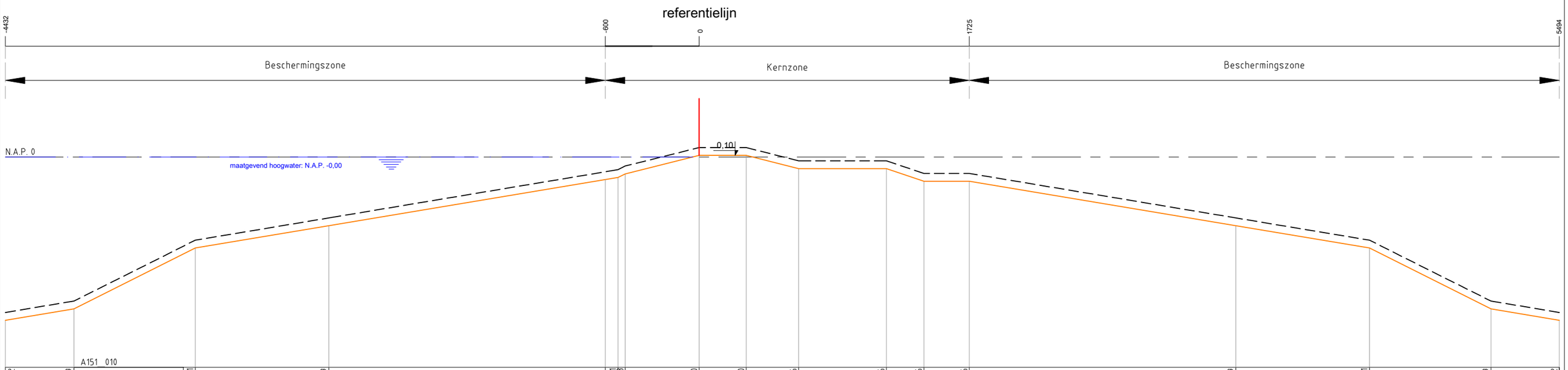

A151_010

Hoogte in centimeters t.o.v. N.A.P.	-1042	-969	-581	-439	-131	-108	10	10	-75	-75	-155	-155	-439	-581	-969	-1042
Afstand in centimeters t.o.v. 0-punt	-4432	-3994	-3218	-2366	-600	-518	-472	0	300	635	1196	1435	1725	3428	4281	5057	5494

Legenda :

- Waterkering
- Minimaal profiel
- Profiel van vrije ruimte
- Waterlijn
- Referentielijn

Opmerking:

Hoogtematen in meters t.o.v. NAP

1000 Afstand niet op schaal

Hoogheemraadschap Amstel, Gooi en Vecht
Postbus 94370
1090 GJ AMSTERDAM

Leggerprofiel secundaire waterkering

schaal: 1:250	formaat: A3	nr. A151_009 en A151_010
plotdatum: 10-12-14		

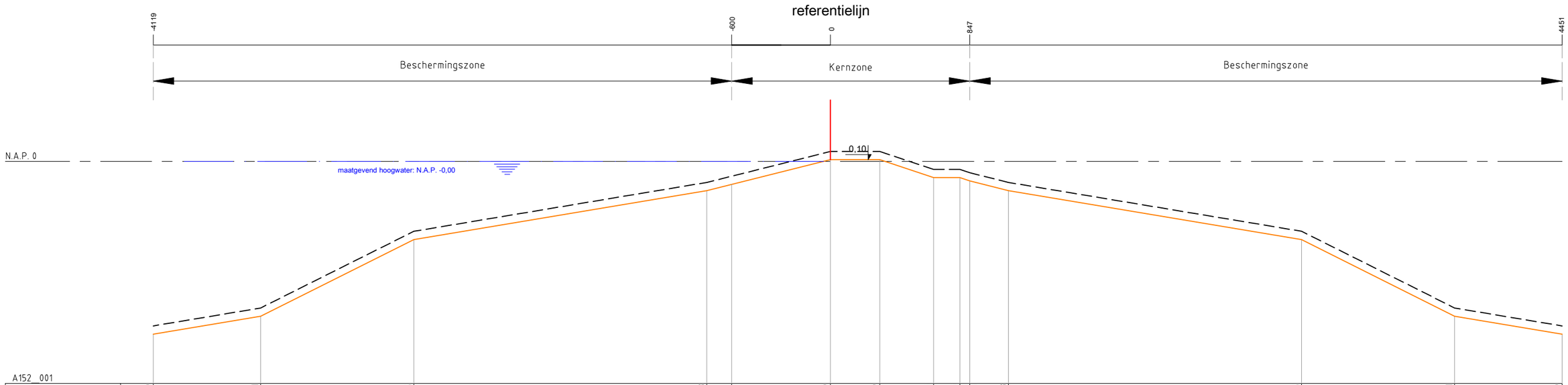

A152_001

Hoogte in centimeters t.o.v. N.A.P.	-1050	-941	-475	-178		10	10	-99	-99	-119	-178	-475	-941	-1050
Afstand in centimeters t.o.v. 0-punt	-4119	-3466	-2534	-752	-600	0	300	627	787	847	1083	2866	3797	4451

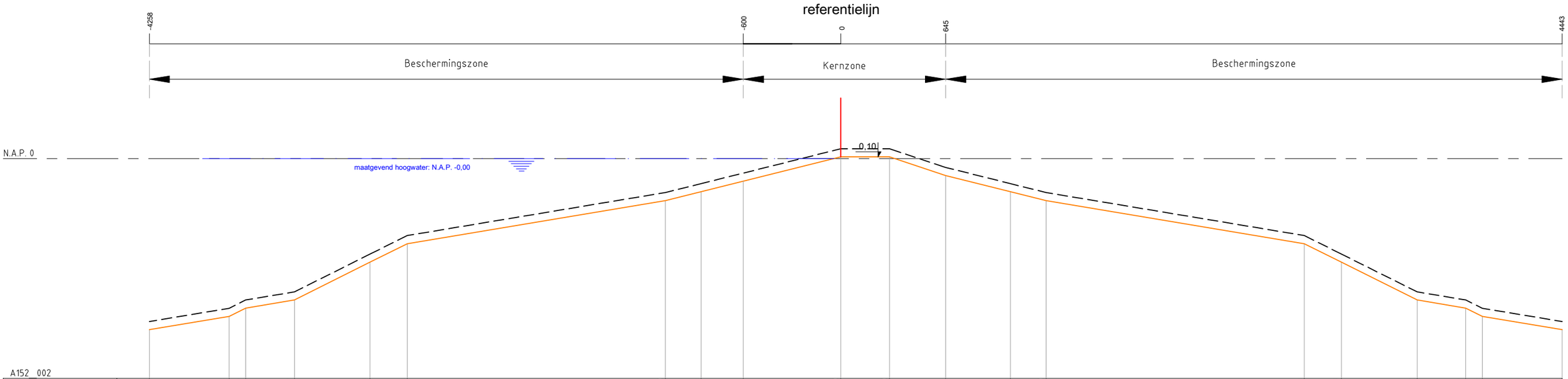

A152_002

Hoogte in centimeters t.o.v. N.A.P.	-1055	-973	-922	-872	-639	-525	-260	-205		10	10	-105	-205	-260	-525	-639	-872	-922	-973	-1055
Afstand in centimeters t.o.v. 0-punt	-4258	-3766	-3664	-3364	-2899	-2670	-1080	-860	-600	0	300	645	1045	1265	2854	3083	3549	3849	3951	4443

Legenda :

- Waterkering
- Minimaal profiel
- Profiel van vrije ruimte
- Waterlijn
- Referentielijn

Opmerking:

Hoogtematen in meters t.o.v. NAP

1000 Afstand niet op schaal

Hoogheemraadschap Amstel, Gooi en Vecht
Postbus 94370
1090 GJ AMSTERDAM

Leggerprofiel secundaire waterkering

schaal: 1:250	formaat: A3	nr. A152_001 en A152_002
plotdatum: 10-12-14		

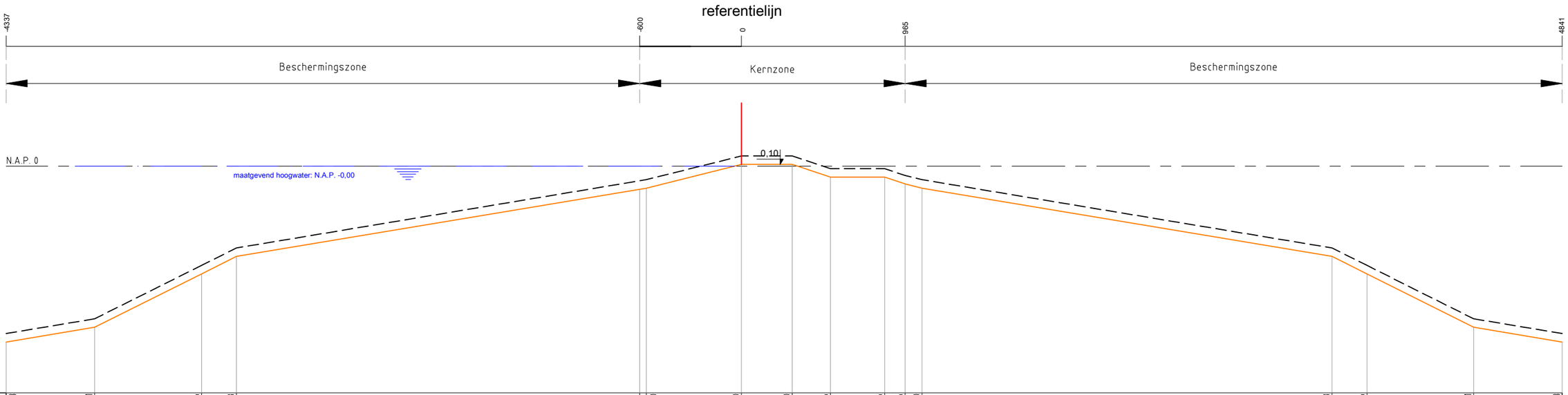

A152_003

Hoogte in centimeters t.o.v. N.A.P.	-1038	-951	-636	-533	-130	10	10	-65	-65	-105	-130	-533	-636	-951	-1038
Afstand in centimeters t.o.v. 0-punt	-4337	-3814	-3184	-2978	-600	-561	0	300	525	845	965	1065	3483	3689	4319	4841

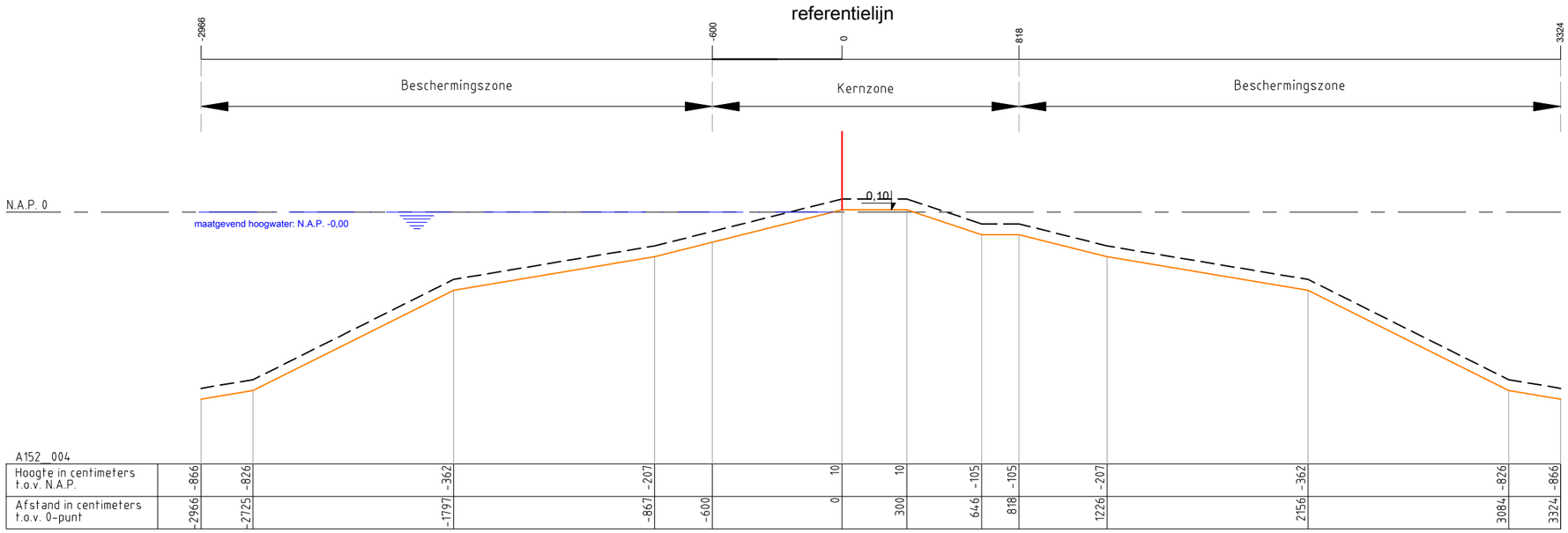

A152_004

Hoogte in centimeters t.o.v. N.A.P.	-866	-826	-362	-207	10	10	-105	-105	-207	-362	-826	-866
Afstand in centimeters t.o.v. 0-punt	-2966	-2725	-1797	-867	-600	0	300	646	818	1226	2156	3084	3324

Legenda :

- Waterkering
- Minimaal profiel
- Profiel van vrije ruimte
- Waterlijn
- Referentielijn

Opmerking:

Hoogtematen in meters t.o.v. NAP

1000 Afstand niet op schaal

Hoogheemraadschap Amstel, Gooi en Vecht
Postbus 94370
1090 GJ AMSTERDAM

Leggerprofiel secundaire waterkering

schaal: 1:250	formaat: A3	nr. A152_003 en A152_004
plotdatum: 10-12-14		

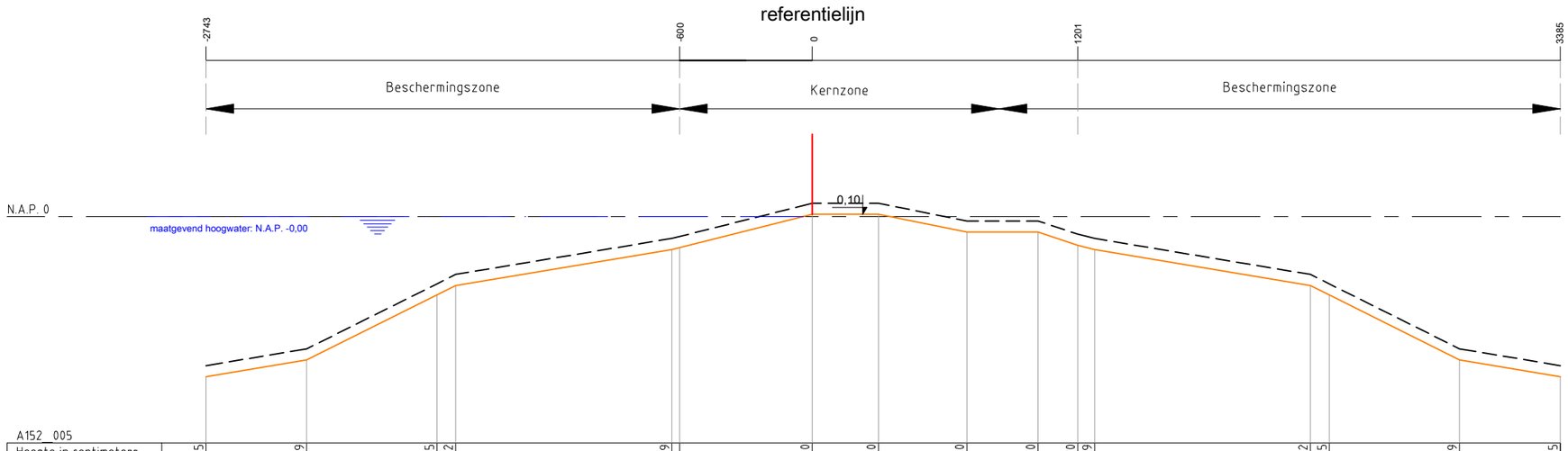

A152_005

Hoogte in centimeters t.o.v. N.A.P.	-725	-649	-355	-312	-149	10	10	-70	-70	-130	-149	-312	-355	-649	-725
Afstand in centimeters t.o.v. 0-punt	-2743	-2288	-1699	-1614	-635	-600	0	300	700	1021	1201	1277	2254	2340	2929	3385

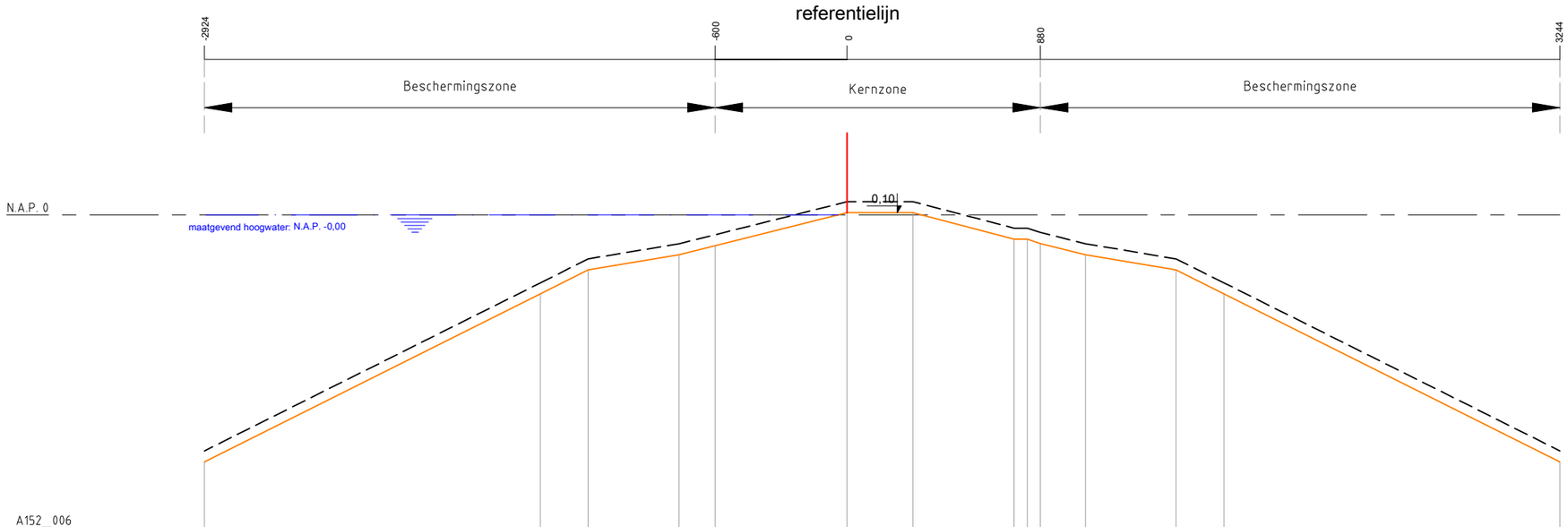

A152_006

Hoogte in centimeters t.o.v. N.A.P.	-1123	-359	-250	-181	10	10	-110	-110	-130	-181	-250	-359	-1123
Afstand in centimeters t.o.v. 0-punt	-2924	-1396	-1178	-764	-600	0	300	760	820	880	1085	1498	1716	3244

Legenda :

- Waterkering
- Minimaal profiel
- Profiel van vrije ruimte
- Waterlijn
- Referentielijn

Opmerking:

Hoogtematen in meters t.o.v. NAP

1000 Afstand niet op schaal

Hoogheemraadschap Amstel, Gooi en Vecht
Postbus 94370
1090 GJ AMSTERDAM

Leggerprofiel secundaire waterkering

schaal: 1:250	formaat: A3	nr. A152_005 en A152_006
plotdatum: 10-12-14		

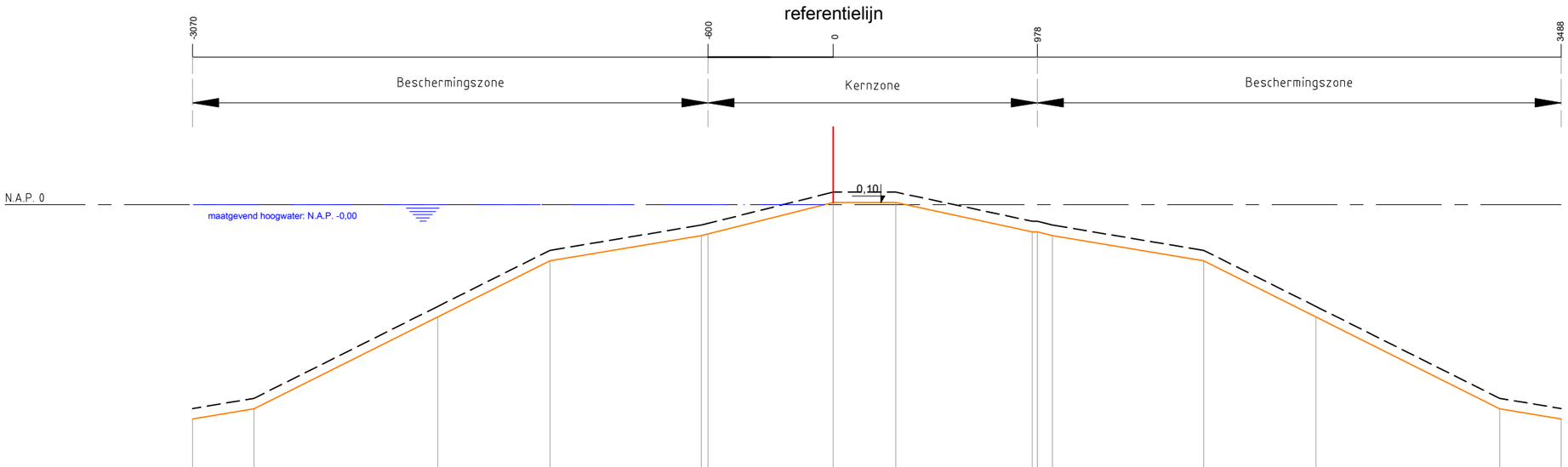

A152_007

Hoogte in centimeters t.o.v. N.A.P.	-1027	-978	-538	-269	-148	10	10	-130	-130	-148	-269	-538	-978	-1027
Afstand in centimeters t.o.v. 0-punt	-3070	-2776	-1896	-1358	-632	-600	0	300	954	978	1050	1776	2314	3194	3488

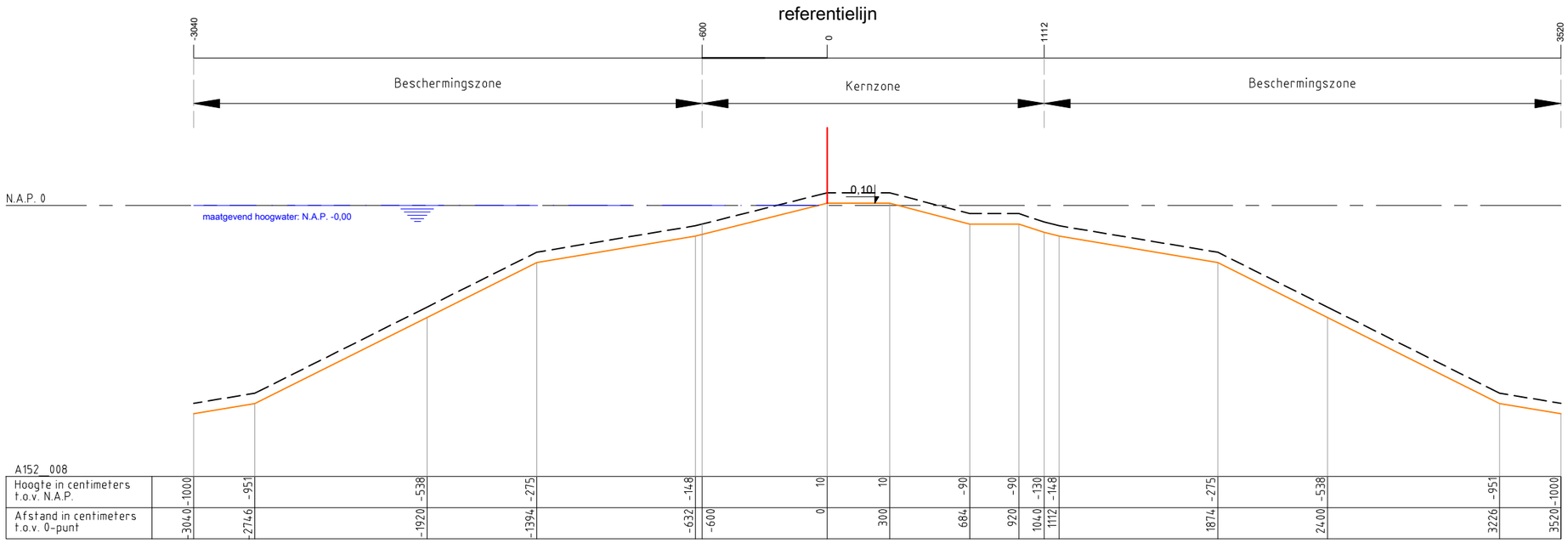

A152_008

Hoogte in centimeters t.o.v. N.A.P.	-1000	-951	-538	-275	-148	10	10	-90	-90	-130	-148	-275	-538	-951	-1000
Afstand in centimeters t.o.v. 0-punt	-3040	-2746	-1920	-1394	-632	-600	0	300	684	920	1040	1112	1874	2400	3226	3520

Legenda :

- Waterkering
- Minimaal profiel
- Profiel van vrije ruimte
- Waterlijn
- Referentielijn

Opmerking:

Hoogtematen in meters t.o.v. NAP

1000 Afstand niet op schaal

Hoogheemraadschap Amstel, Gooi en Vecht
Postbus 94370
1090 GJ AMSTERDAM

Leggerprofiel secundaire waterkering

schaal: 1:250	formaat: A3	nr. A152_007 en A152_008
plotdatum: 10-12-14		

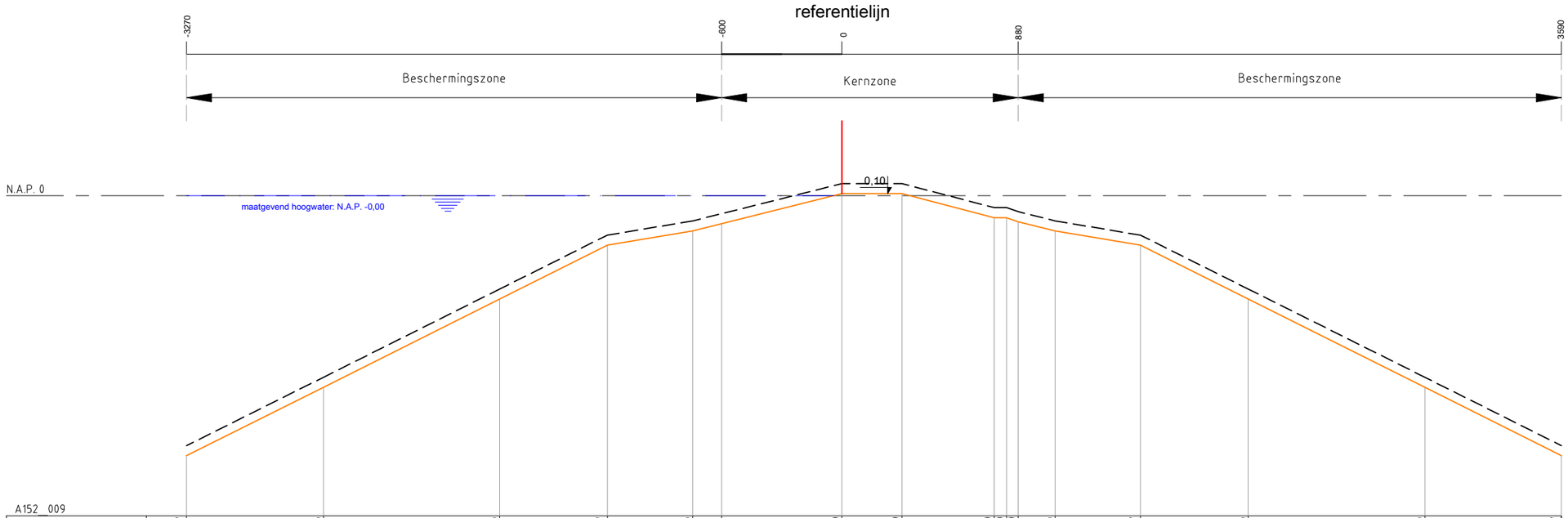

A152_009

Hoogte in centimeters t.o.v. N.A.P.	-1297	-956	-516	-247	-176		10	10	-110	-110	-130	-176	-247	-516	-956	-1297
Afstand in centimeters t.o.v. 0-punt	-3270	-2587	-1708	-1170	-744	-600	0	300	760	821	880	1064	1490	2028	2909	3590

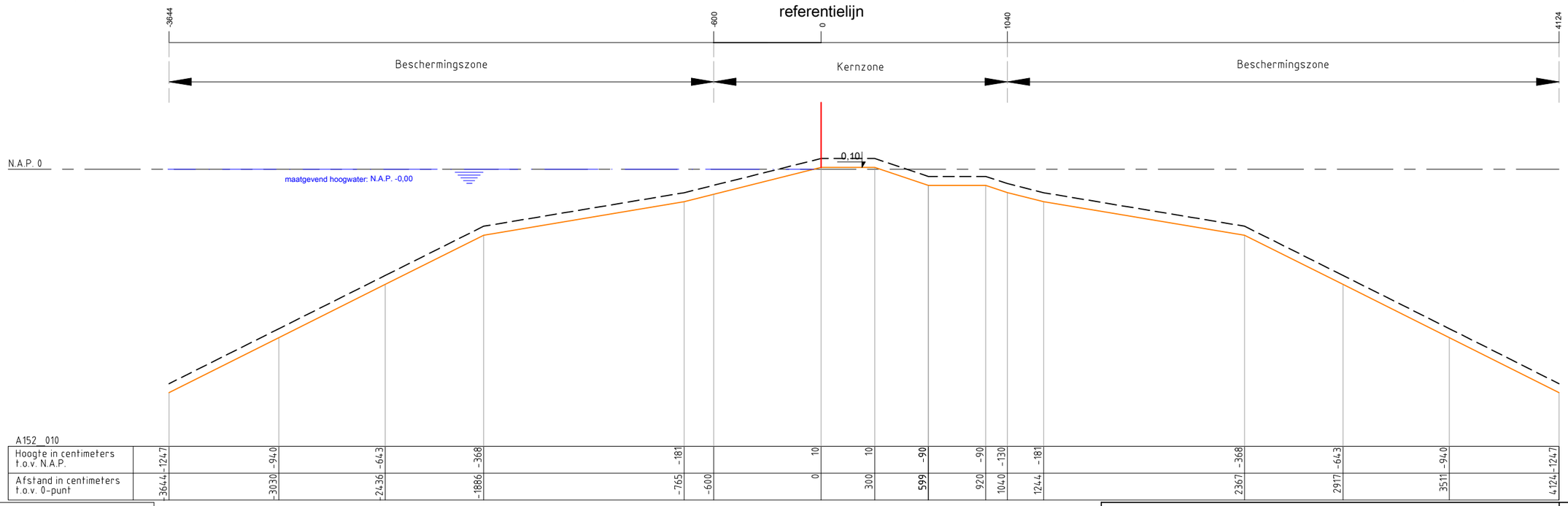

A152_010

Hoogte in centimeters t.o.v. N.A.P.	-1247	-940	-643	-368	-181		10	10	-90	-90	-130	-181	-368	-643	-940	-1247
Afstand in centimeters t.o.v. 0-punt	-3644	-3030	-2436	-1886	-765	-600	0	300	599	920	1040	1244	2367	2917	3511	4124

Legenda :

- Waterkering
- Minimaal profiel
- Profiel van vrije ruimte
- Waterlijn
- Referentielijn

Opmerking:

Hoogtematen in meters t.o.v. NAP

1000 Afstand niet op schaal

Hoogheemraadschap Amstel, Gooi en Vecht
Postbus 94370
1090 GJ AMSTERDAM

Leggerprofiel secundaire waterkering

schaal: 1:250	formaat: A3	nr. A152_009 en A152_010
plotdatum: 10-12-14		

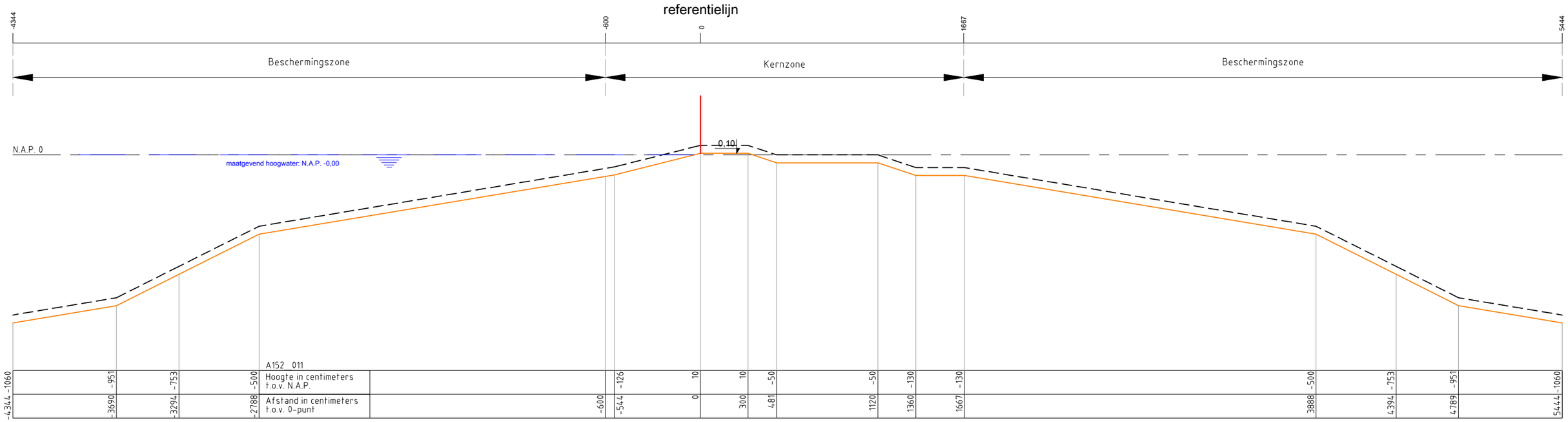

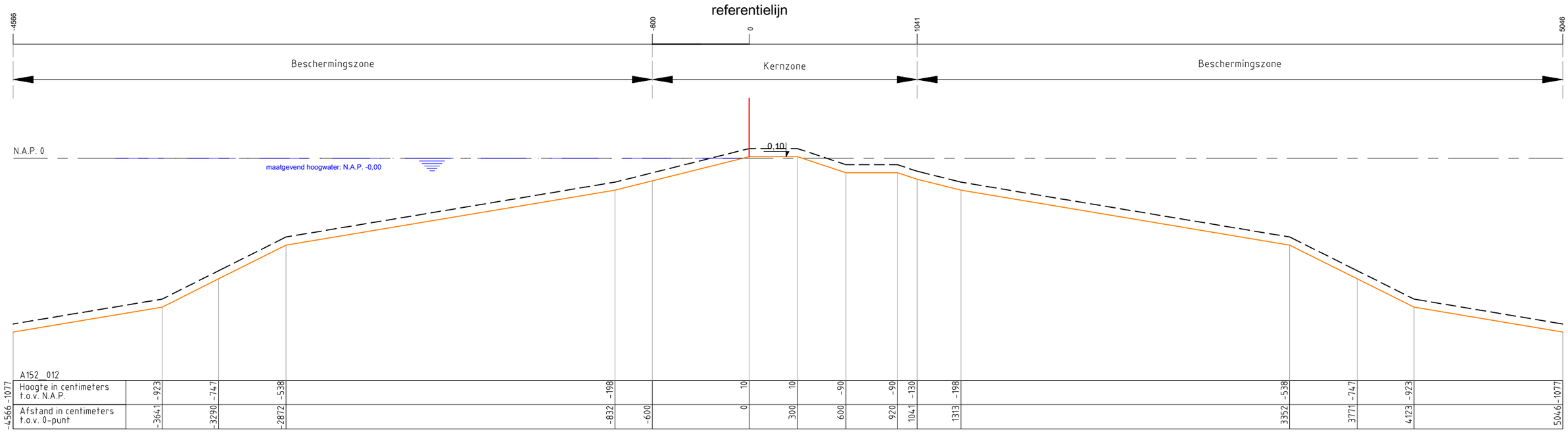

Legenda :

- Waterkering
- Minimaal profiel
- Profiel van vrije ruimte
- Waterlijn
- Referentielijn

Opmerking:

Hoogtematen in meters t.o.v. NAP

1000 Afstand niet op schaal

Hoogheemraadschap Amstel, Gooi en Vecht
Postbus 94370
1090 GJ AMSTERDAM

Leggerprofiel secundaire waterkering

schaal: 1:250	formaat: A3	nr. A152_011 en A152_012
plotdatum: 10-12-14		