

Legenda

Keringen

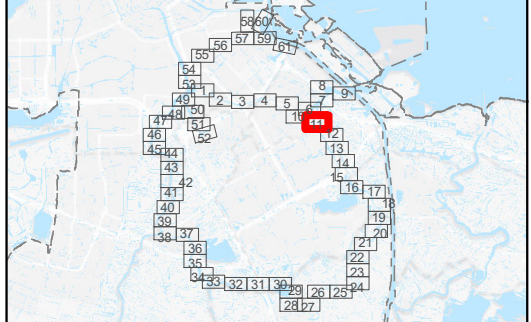
- Referentielijn
- Kernzone
- Bescheringszone
- Buitenbescheringszone
- Damwand

Overig

- Water
- Overige topografie

Kunstwerken

- Gemalen
- Bruggen
- Stuwen
- Duikers
- Inlaten
- Sifons
- Sluizen



LEGGER VAN SECUNDAIRE KERINGEN IN AMSTERDAM ZUIDOOST MET DE DAARTOE BEHORENDE KUNSTWERKEN

Vastgesteld bij besluit <BESLUITCODE> d.d. XX-XX-2023

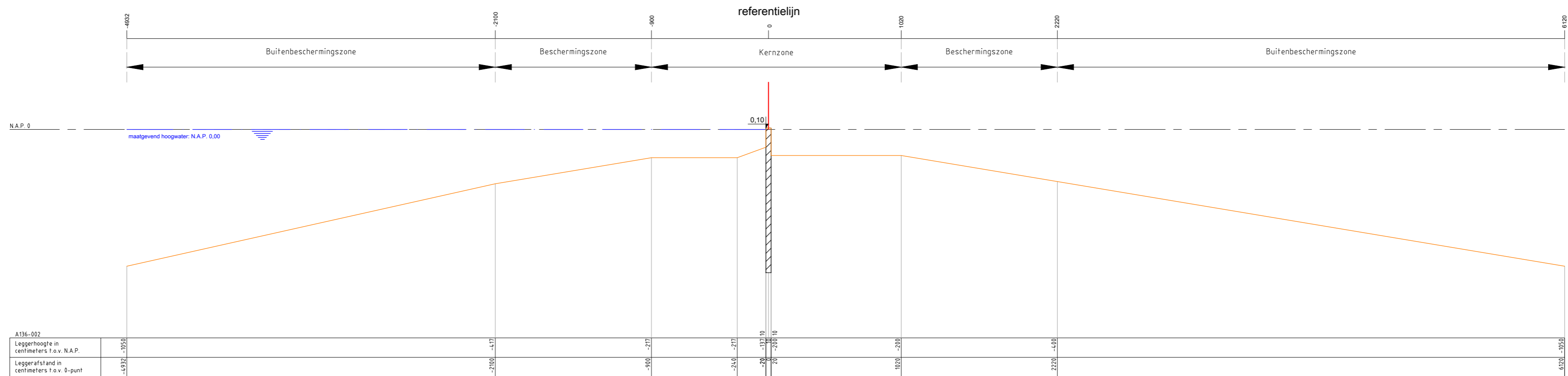
Waterschap Amstel, Gooi en Vecht


Bezoekadres:
Korte Ouderkerkerdijk 7
1096 AC Amsterdam
Tel. 0900-9394

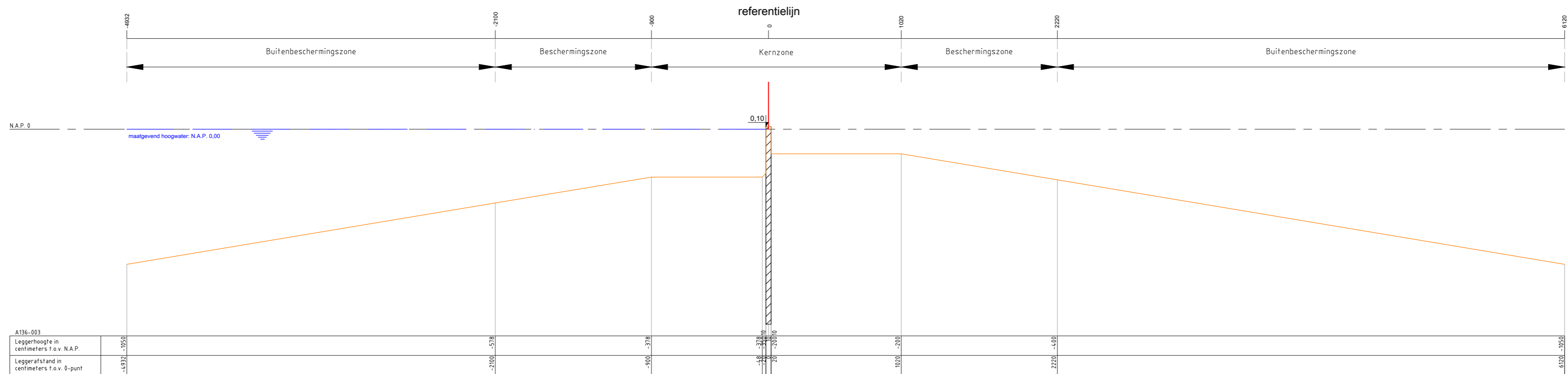
Concept


Kaartblad

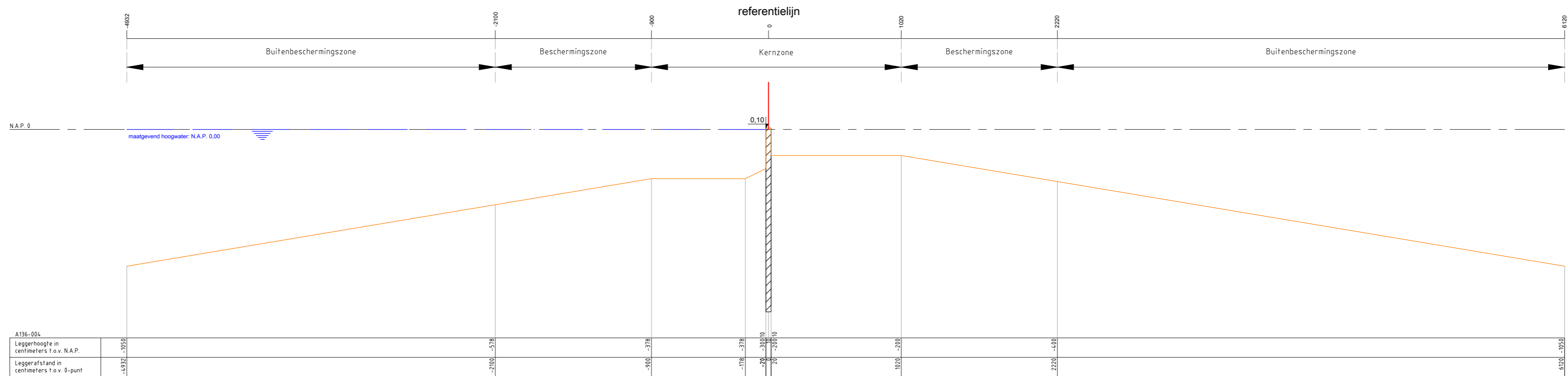
Datum: 26-01-2023 Formaat: A3 Schaal: 1:2.000 Kaartnummer: IB20230010_11




Waterschap Amstel, Gooi en Vecht Postbus 94370 1090 GJ AMSTERDAM		
Leggerprofiel secundaire waterkering Concept		
schaal: 1:250	formaat: A3	nr. A136-002
datum: 08-02-2023	code: _	



Waterschap Amstel, Gooi en Vecht Postbus 94370 1090 GJ AMSTERDAM		
Leggerprofiel secundaire waterkering Concept		
schaal: 1:250	formaat: A3	nr. A136-003
datum: 08-02-2023	code: _	



Waterschap Amstel, Gooi en Vecht Postbus 94370 1090 GJ AMSTERDAM		
Leggerprofiel secundaire waterkering Concept		
schaal: 1:250	formaat: A3	nr. A136-004
datum: 08-02-2023	code: _	