



Herbestemming & hergebruik



QuickScan Archeologie

Huissen, Bergendensestraat 27, Gemeente
Lingewaard (GD)





QuickScan Archeologie

Huissen, Bergendensestraat 27, Gemeente
Lingewaard (GD)

Projectnummer 2022-0066

18 oktober 2022

In opdracht van VDW Ruimtelijk Advies.

Versie 1.1 concept

Auteur:

A.G.J. Hullegie

Senior KNA Archeoloog

a.hullegie@lycens.nl

M 06 828 983 87



Inhoud

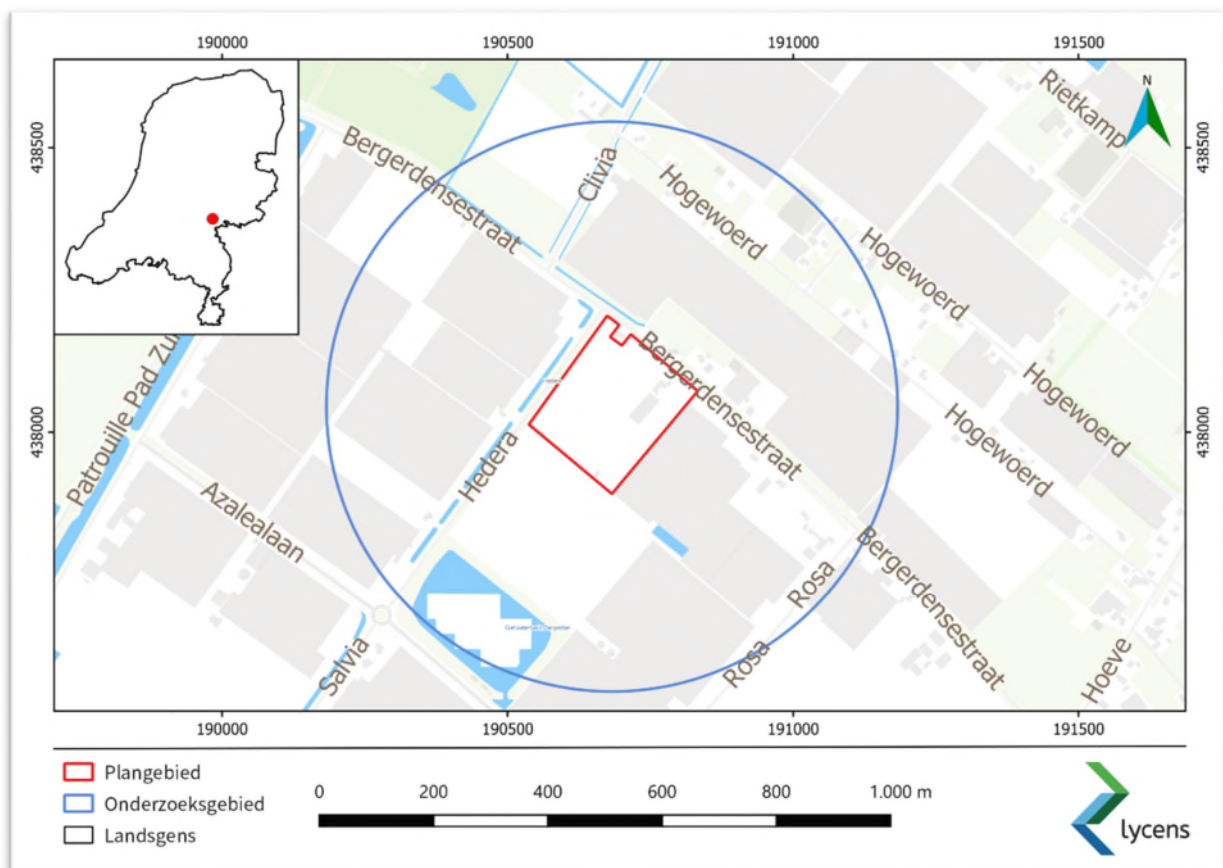
Administratieve gegevens.....	4
Locatie gegevens.....	5
1.1. Aanleiding voor het onderzoek	5
1.2. Archeologiebeleid.....	6
1.3. Bekende archeologische waarden.....	7
1.4. Advies vervolgonderzoek	7

Administratieve gegevens

Projectnaam	Huissen, Bergerdensestraat 27		
Projectcode	2022-0066		
Type onderzoek	QuickScan		
Projectleider	A.G.J. Hullegie Senior KNA Archeoloog		
Contact	T: 0541 570 730 M: 06-828 983 87 E: a.hullegie@lycens.nl		
Opdrachtgever	VDW Ruimtelijk Advies.		
Contact	Dhr. T. van der Wielen Primulalaan- 2 A---11 6851- TD- Huissen T: 06-30352780 E: toine@vdwruimtelijkadvies.nl		
Bevoegde overheid	Gemeente Lingewaard Namens deze Drs. J. Habraken, regioarcheoloog omgevingsdienst Regio Arnhem Postbus 3066 6802 DB, Arnhem T: 026 – 377 32 39 E: joris.habraken@arnhem.nl		
Uitvoering onderzoek	Oktober 2022		
Beheer en locatie documentatie	Lycens BV en e-depot		
Illustraties	Auteur(s) tenzij anders vermeld		
Medewerkers	A.G.J. Hullegie	Lycens	76496379

Locatie gegevens

Projectnaam	Huissen, Bergerdensestraat 27
Plaats	Huissen
Gemeente	Lingewaard
Provincie	Gelderland
Kaartblad	40B
Kadastrale gegevens	BML02-A-626 en BML02-A-628
Centrumcoördinaten	X: 190679.14; Y: 438035.36
Oppervlakte	Circa 45921 m ²



Afb. 1. Ligging plangebied en globale begrenzing onderzoeksgebied (bron achtergrondkaart: maptiler.com).

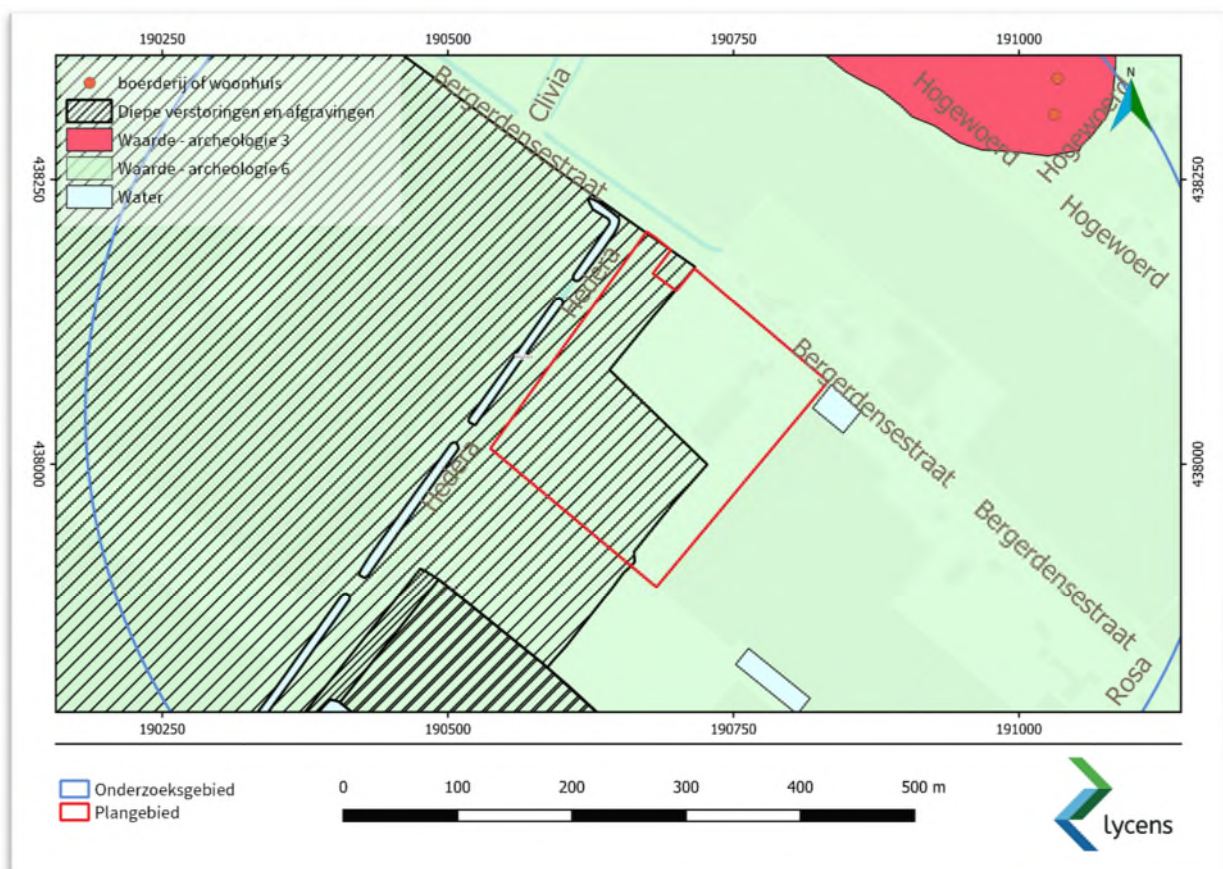
1.1. Aanleiding voor het onderzoek

In opdracht van VDW Ruimtelijk Advies, heeft Lycens een QuickScan uitgevoerd, et betrekking tot het plangebied Huissen, Bergerdensestraat 27 (Afb. 1). Het onderzoek vindt plaats in het kader van een

bestemmingsplanwijziging. Het plangebied ligt aan de op de hoek van de Bergerdensestraat en de Hedera te Huissen (zie Afb. 1).

1.2. Archeologiebeleid

Op de beleidskaart van de gemeente Lingewaard valt het plangebied geheel binnen een zone met Waarde-Archeologie 6 (Afb. 2)¹. Dit betreft gebieden met een lage verwachte dichtheid aan archeologische resten. Bij bodemingrepen dieper dan 30 cm Mv en groter dan 10 000 vierkante meter (1 ha) wordt vroegtijdig waardestellend archeologisch vooronderzoek conform KNA geëist. Op het bestemmingsplan Bergerden heeft het plangebied de dubbelbestemming Waarde - Archeologie 6.² Hier is de vrijstellingsgrens 2500 m². De archeologische beleidskaart dient als onderlegger van het bestemmingsplan.



Afn. 2. Uitsnede van de beleidsadvieskaart van de gemeente Lingewaard (bron: RAAP-rapport 3878).

¹ Archeologie in de gemeente Lingewaard, archeologische waarden- en verwachtingskaart. RAAP-rapport 3878.

² NL.IMRO.1705.96-VG01, ruimtelijkeplannen.nl

1.3. Bekende archeologische waarden

In het plangebied en de directe omgeving ervan zijn geen AMK-terreinen aangewezen. In de ruimere omgeving zijn een groot aantal AMK-terreinen aangewezen die zich bevinden op de stroomgordels (Afb. 3). De uitzondering betreft AMK-terrein 3927, het betreft een donk (rivierduin) op een pleistocene zandopduiking waar aardewerk is gevonden uit de Vroege (Karolingisch) en Late Middeleeuwen. Er zou sprake zijn van een klooster op, of in de omgeving van het terrein. Dat klooster, gewijd aan Maria met een kapel, werd in 1812 afgebroken.

De AMK-Terreinen op de stroomruggen betreffen voornamelijk terreinen met bewoningresten uit de IJzertijd tot de Middeleeuwen (3880, 3896, 3887). AMK-terrein 15608 betreft een gebied met tenminste vier vindplaatsen, die ingebed liggen in (de top van) een pakket oeverafzettingen van de oeverwal van de stroomgordel van Meinderswijk. Waarschijnlijk heeft de Romeinse limesweg over de oeverwal gelopen. AMK-terrein 31214 betreft de stadskern van Huissen, aan de westzijde liggen resten van een motte/kasteelheuvel uit de Middeleeuwen (AMK-terrein 15494). Bij het Aamse Pad is een cluster vindplaatsen aanwezig (AMK-terrein 1100, 12416, 12418, 11296). Ook dit betreft bewoningsresten uit de IJzertijd, Romeinse tijd, Vroege en Late Middeleeuwen.

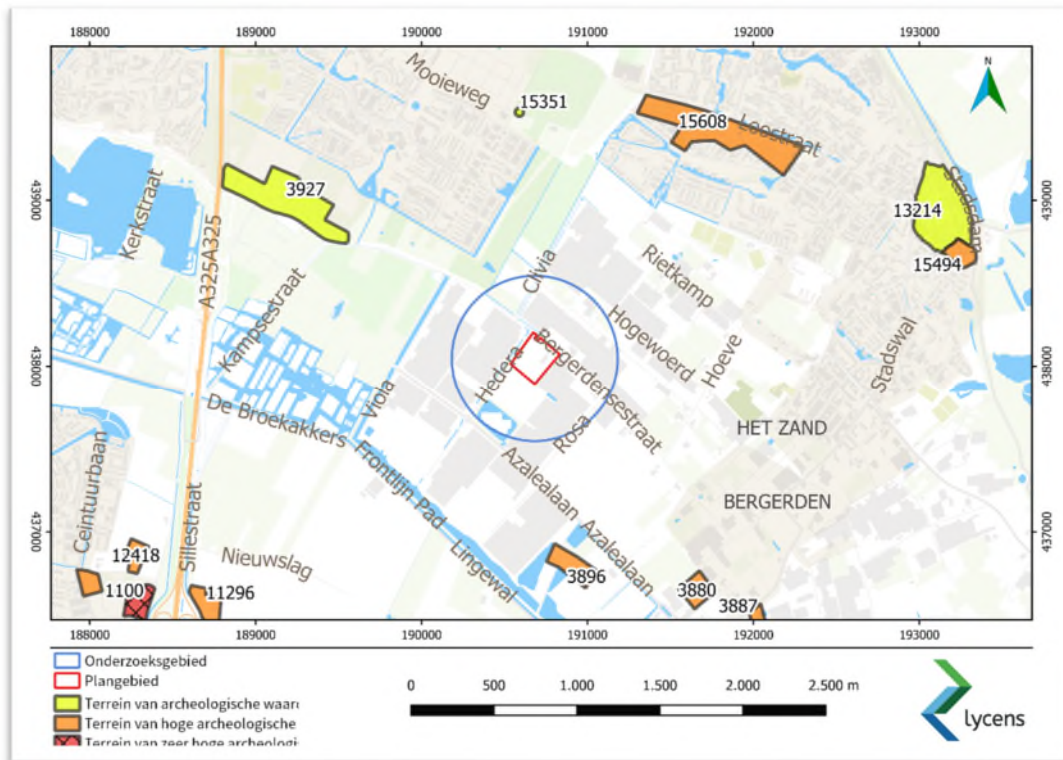
Het perceel direct zuidelijk van het plangebied is archeologisch onderzocht (zaakwaarneming 5137525100, Afb. 4). Gedurende het uitgevoerde booronderzoek is op de pleistocene rivierterrasafzettingen een pakket matig tot sterk zandige klei aangetroffen dat geïnterpreteerd kan worden als oeverafzettingen. In boring 9 is een brokje houtskool aangetroffen in dit pakket. In de top van zandige klei is een vegetatiehorizont aangetroffen tussen 6,57 m en 7,74 m NAP. In boring 1 is in deze laag een brokje houtskool aangetroffen. In het bovenliggende pakket komafzettingen is een tweede, jongere, vegetatiehorizont aangetroffen waarvan de top ligt tussen 7,67 m en 8,10 m NAP.

Het perceel nog verder zuidelijk is eveneens archeologisch onderzocht (zaakwaarneming 4755910100). Zowel in het direct aansluitende perceel als het perceel iets verder zuidelijk is een lage rug aangetroffen. In het perceel verder zuidelijk zijn grote hoeveelheden houtskool aangetroffen, in het direct aangrenzende perceel zoals hierboven aangegeven een enkel brokje houtskool. Duidelijke aanwijzingen voor een vindplaats in de top van de oeverafzettingen op het rivierterras ontbreken.

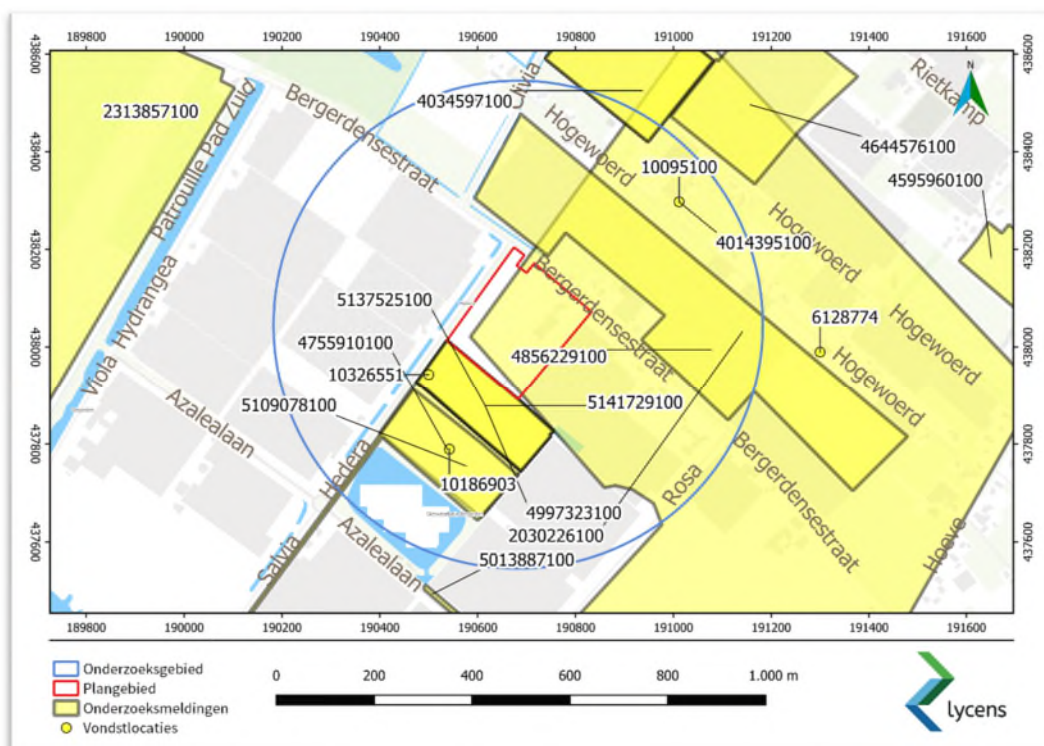
Het plangebied overlapt voor het overgrote deel met een in 1996 uitgevoerd bureau- en booronderzoek door RAAP (zaakwaarneming 2030226100). Uit het onderzoek is naar voren gekomen dat de bodem in het plangebied bestaat uit holocene rivierafzettingen bestaande uit stroomgordel- en komgronden. Tijdens het onderzoek zijn drie vindplaatsen aangetroffen in het zuidelijke deel van het terrein ter hoogte van de stroomgordel van Walbeek. Binnen het plangebied zijn geen aanwijzingen voor de aanwezigheid van een vindplaats aangetroffen.

1.4. Advies vervolgonderzoek

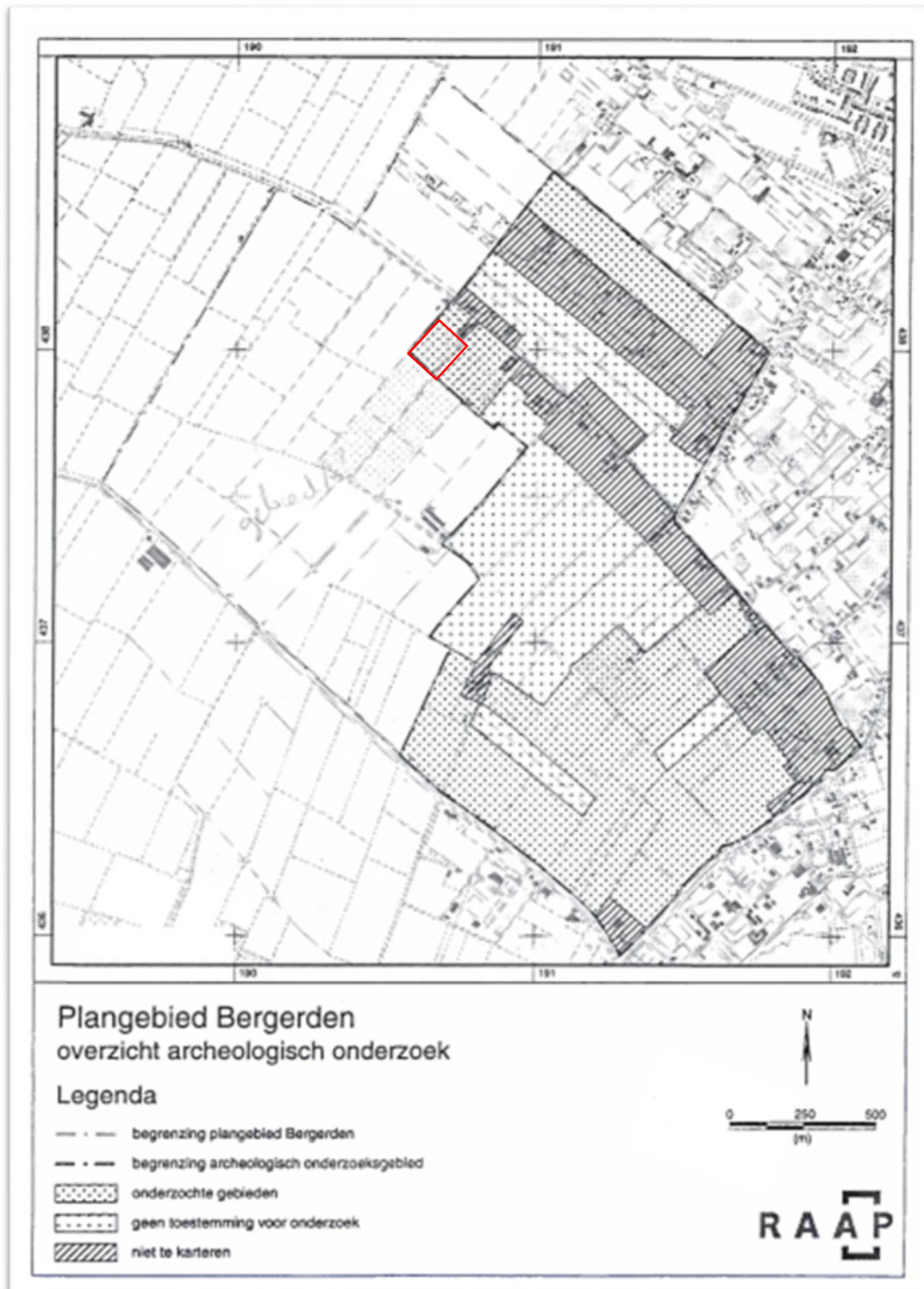
Op basis van het archeologiebeleid van de gemeente Lingewaard wordt voor het plangebied vervolgonderzoek geëist. De zuidwestelijke hoek van het plangebied staat echter op deze kaart gekarteerd als diepe verstoringen en afgravingen. Het overige deel van het plangebied is in 1996 onderzocht door middel van een bureau- en booronderzoek (Afb. 5). Hieruit zijn geen aanwijzingen voor de aanwezigheid van een vindplaats naar voren gekomen. In het naastgelegen perceel ontbreken duidelijke aanwijzingen voor de aanwezigheid van een vindplaats. Hier is geadviseerd om vervolgonderzoek uit te voeren bij ingrepen dieper dan 1,5 meter beneden maaiveld.



Afb. 3. Uitsnede van de Archeologische Monumentenkaart (<https://zoeken.cultureelerfgoed.nl>).



Afb. 4. Onderzoeksmeldingen en vondstlocaties in de omgeving van het plangebied (bron: ARCHIS 3).



Afb. 5. Overzicht onderzoeksgebied RAAP met het plangebied (rood kader) uit Haarhuis, 1997).