

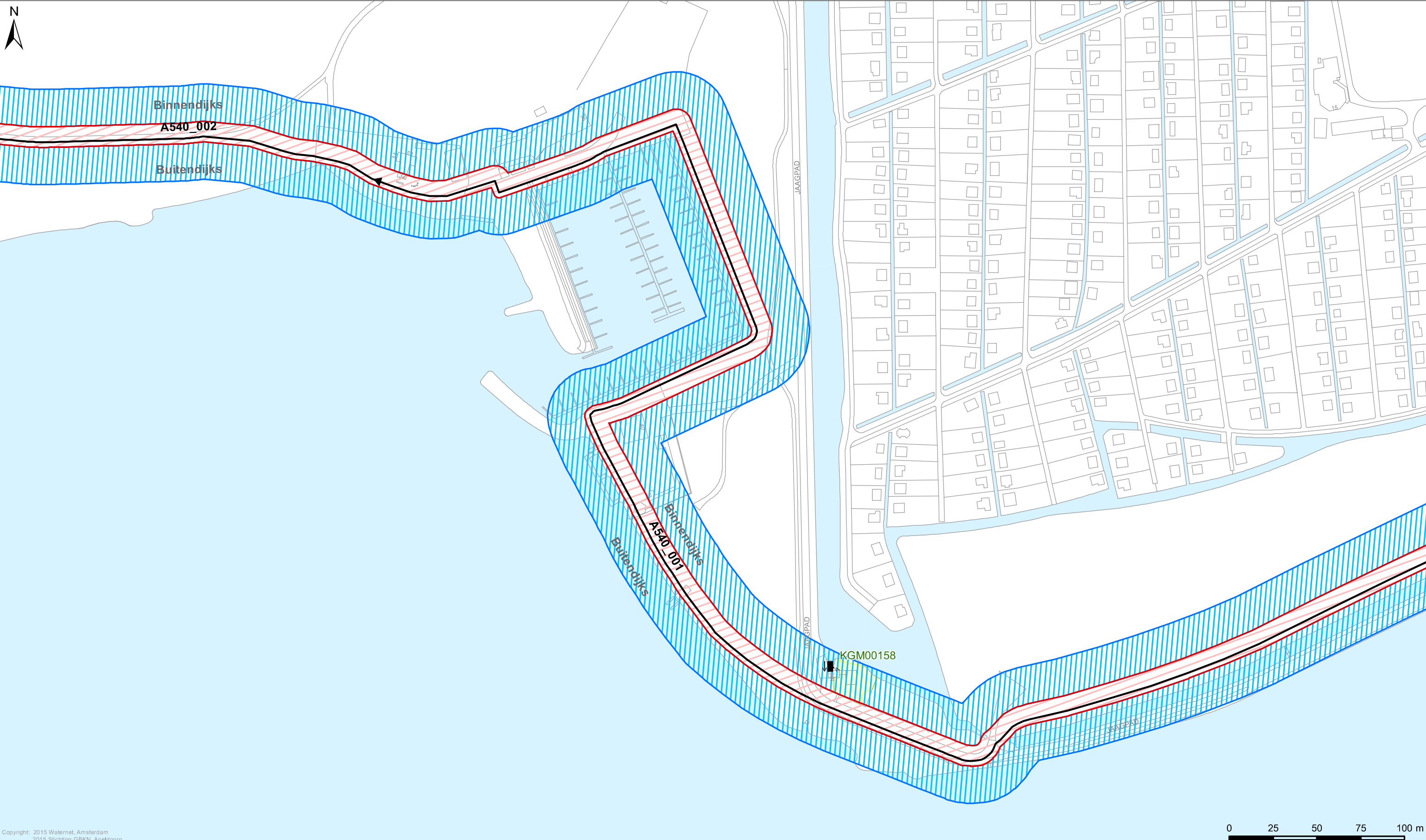
LEgger VAN SECUNDAIRE KERINGEN IN AMSTERDAM NIEUW-WEST MET DE DAARTOE BEHORENDE KUNSTWERKEN

Dijkvak nieuwe naam	Dijktraject oude naam	eerste kaart- blad	laatste kaart- blad	knip	Gewoon Onderhoud	Buiten- gewoon Onderhoud	Maatgevende Hoge Waterstand (m+NAP)	Buiten bescher- mingszone buiten	Bescher- mingzone buiten	Kernzone buiten	Dijktafel- hoogte	Kruin- breedte	Kernzone binnen	Maaiveld- hoogte binnenteen	Bescher- mingszone binnen	Buiten- beschermings- zone binnen
A502_001	A502	26	27	eind	Gerechtigde	AGV	-0,20	n.v.t.	-22,20	-3,00	0,00	3,00	10,48	-1,55	29,39	n.v.t.
A505_001	A505	7	10	eind	Gerechtigde	AGV	0,00	n.v.t.	-24,20	-3,00	0,10	3,00	14,89	-1,55	35,79	n.v.t.
A506_001	A506	10	10	670	Gerechtigde	AGV	0,00	n.v.t.	-36,40	-6,00	0,10	3,00	14,40	-1,55	44,20	n.v.t.
A506_002	A506	10	13	2250	Gerechtigde	AGV	0,00	n.v.t.	-36,40	0,00	0,10	3,00	3,00	n.v.t.**	44,20	n.v.t.
A506_003	A506	13	14	3647	Gerechtigde	AGV	0,00	n.v.t.	-36,40	-6,00	0,10	3,00	14,40	-1,55	44,20	n.v.t.
A506_004	A506	14	16	eind	Gerechtigde	AGV	0,00	n.v.t.	-36,40	0,00	0,10	3,00	3,00	n.v.t.**	44,20	n.v.t.
A516_001	A516	1	2	eind	Gerechtigde	AGV	0,00	n.v.t.	-46,40	0,00	0,10	3,00	3,00	n.v.t.**	49,40	n.v.t.
A521_001	A521	38	46	eind	Gerechtigde	AGV	-0,20	n.v.t.	-34,00	-6,00	0,00	3,00	7,40	-0,65	38,80	n.v.t.
A522_001	A522	16	16	250	Gerechtigde	AGV	0,00	n.v.t.	-32,40	0,00	0,10	3,00	3,00	n.v.t.**	37,05	n.v.t.
A522_002	A522	16	17	1200	Gerechtigde	AGV	0,00	n.v.t.	-30,40	0,00	0,10	3,00	3,00	n.v.t.**	36,12	n.v.t.
A522_003	A522	17	18	1500	Gerechtigde	AGV	0,00	n.v.t.	-32,40	0,00	0,10	3,00	3,00	n.v.t.**	33,59	n.v.t.
A522_004	A522	18	19	eind	Gerechtigde	AGV	0,00	n.v.t.	-30,40	0,00	0,10	3,00	3,00	n.v.t.**	36,12	n.v.t.
A525_001	A525	44	45	1150	Gerechtigde	AGV	-0,20	n.v.t.	-36,00	0,00	0,00	3,00	3,00	n.v.t.**	42,06	n.v.t.
A525_002	A525	41	44	eind	Gerechtigde	AGV	-0,20	n.v.t.	36,00	-6,00	0,00	3,00	7,86	-0,45	42,06	n.v.t.
A527_001	A527	1	4	1200	Gerechtigde	AGV	0,00	n.v.t.	-32,39	0,00	0,10	3,00	3,00	n.v.t.**	41,61	n.v.t.
A527_002	A527	4	4	1910	Gerechtigde	AGV	0,00	n.v.t.	-32,39	-6,00	0,10	3,00	16,01	-1,60	41,61	n.v.t.
A527_003	A527	4	5	2440	Gerechtigde	AGV	0,00	n.v.t.	-32,39	0,00	0,10	3,00	3,00	n.v.t.**	41,61	n.v.t.
A527_004	A527	5	6	eind	Gerechtigde	AGV	-0,20	n.v.t.	-31,61	-6,00	0,00	3,00	16,63	-1,60	42,22	n.v.t.
A529_001	A529	46	47	eind	Gerechtigde	AGV	-0,20	n.v.t.	-29,80	-4,00	0,00	3,00	5,76	-0,50	34,76	n.v.t.
A530_001*	A530	27	29	eind	Gerechtigde	AGV	-0,20	-33,90	-25,90	-10,90	0,00	3,00	20,60	-4,00	35,60	43,60
A531_001	A531	29	34	1250	Gerechtigde	AGV	-0,20	n.v.t.	-39,40	-9,00	0,00	3,00	28,15	-5,15	41,39	n.v.t.
A531_002	A531	29	34	2150	Gerechtigde	AGV	-0,20	n.v.t.	-39,40	-9,00	0,00	3,00	28,15	-5,15	41,39	n.v.t.
A531_003	A531	29	34	eind	Gerechtigde	AGV	-0,20	n.v.t.	-39,40	-9,00	0,00	3,00	28,15	-5,15	41,39	n.v.t.
A536_001	A536	37	37	130	Gerechtigde	AGV	-0,20	n.v.t.	-32,19	-3,00	0,10	3,00	13,00	-1,90	41,20	n.v.t.
A536_003	A536	37	37	500	Gerechtigde	AGV	-0,20	n.v.t.	-32,19	-3,00	0,10	3,00	13,00	-1,90	41,20	n.v.t.
A536_004	A536	37	41	eind	Gerechtigde	AGV	-0,20	n.v.t.	-31,79	-3,00	0,00	3,00	16,86	-1,62	45,62	n.v.t.
A539_001	A539	34	35	200	Gerechtigde	AGV	-0,20	n.v.t.	-42,40	-3,00	0,00	10,97	14,57	-3,00	49,57	n.v.t.
A539_002	A539	35	35	330	Gerechtigde	AGV	-0,20	n.v.t.	-47,10	-3,00	0,00	11,20	16,10	-3,00	51,10	n.v.t.
A539_003	A539	35	36	eind	Gerechtigde	AGV	-0,20	n.v.t.	-45,39	-3,00	0,00	10,03	18,03	-3,50	51,03	n.v.t.
A540_001	A540	19	21	2100	Gerechtigde	AGV	-0,20	n.v.t.	-24,20	-3,00	0,00	3,00	8,76	-1,55	30,07	n.v.t.
A540_002	A540	21	24	4800	Gerechtigde	AGV	-0,20	n.v.t.	-24,20	-3,00	0,00	3,00	8,76	-1,55	30,07	n.v.t.
A540_003	A540	23	26	eind	Gerechtigde	AGV	-0,20	n.v.t.	-25,43	-3,00	0,00	2,70	7,05	-1,55	28,17	n.v.t.

Omschrijving	Verklaring
Dijkvak nieuwe naam	Eenduidige nummering van dijkvakken (bijvoorbeeld A502_001)
Dijktraject oude naam	Dijktraject nummer dat voorheen gehanteerd werd
Eerste kaartblad	Eerste kaart in boek waar dijkvak ligt en leggerprofiel geldt
Laatste kaartblad	Laatste kaart in boek waar dijkvak ligt en leggerprofiel geldt
Maatvoering zoneringen	Afstanden zoneringen gerelateerd aan referentielijn (negatief is buitendijks, positief is binnendijks) zijn in meters.
Maatvoering hoogtes	De hoogtematen zijn weergegeven in m t.o.v. NAP

LEgger VAN SECUNDAIRE KERINGEN IN AMSTERDAM NIEUW-WEST MET DE DAARTOE BEHORENDE KUNSTWERKEN

*	Profiel en zoneringen uit legger 2007. Op dit traject wordt naar verwachting binnen 5 jaar een dijkverbetering opgestart.
**	Verholen kering: maaiveldhoogte niet van toepassing



Copyright: 2015 Walernet, Amsterdam
2015 Stichting GBKN, Apeldoorn

0 25 50 75 100 m

Legenda

Keringen

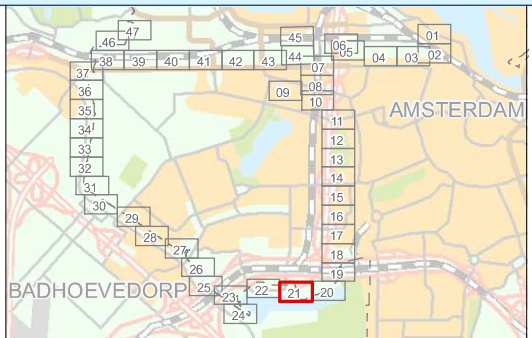
- Referentielijn
- Kernzone
- Binnenbeschermingszone
- Buitenbeschermingszone

Overig

- Afwijkende onderhoudsverplichting
- Water
- Overige topografie

Kunstwerken

- Gemalen
- Bruggen
- Stuwen
- Duikers
- Inlaten
- Sifons
- Sluizen



LEGGER VAN DE SECUNDAIRE WATERKERINGEN IN AMSTERDAM NIEUW-WEST MET DE DAARTOE BEHORENDE KUNSTWERKEN

Vastgesteld door het Algemeen Bestuur van het Hoogheemraadschap Amstel, Gooi en Vecht bij besluit AB BBV15.0226 d.d. 02-07-2015

Dr. Ir. G.M. van den Top
dijkgraaf

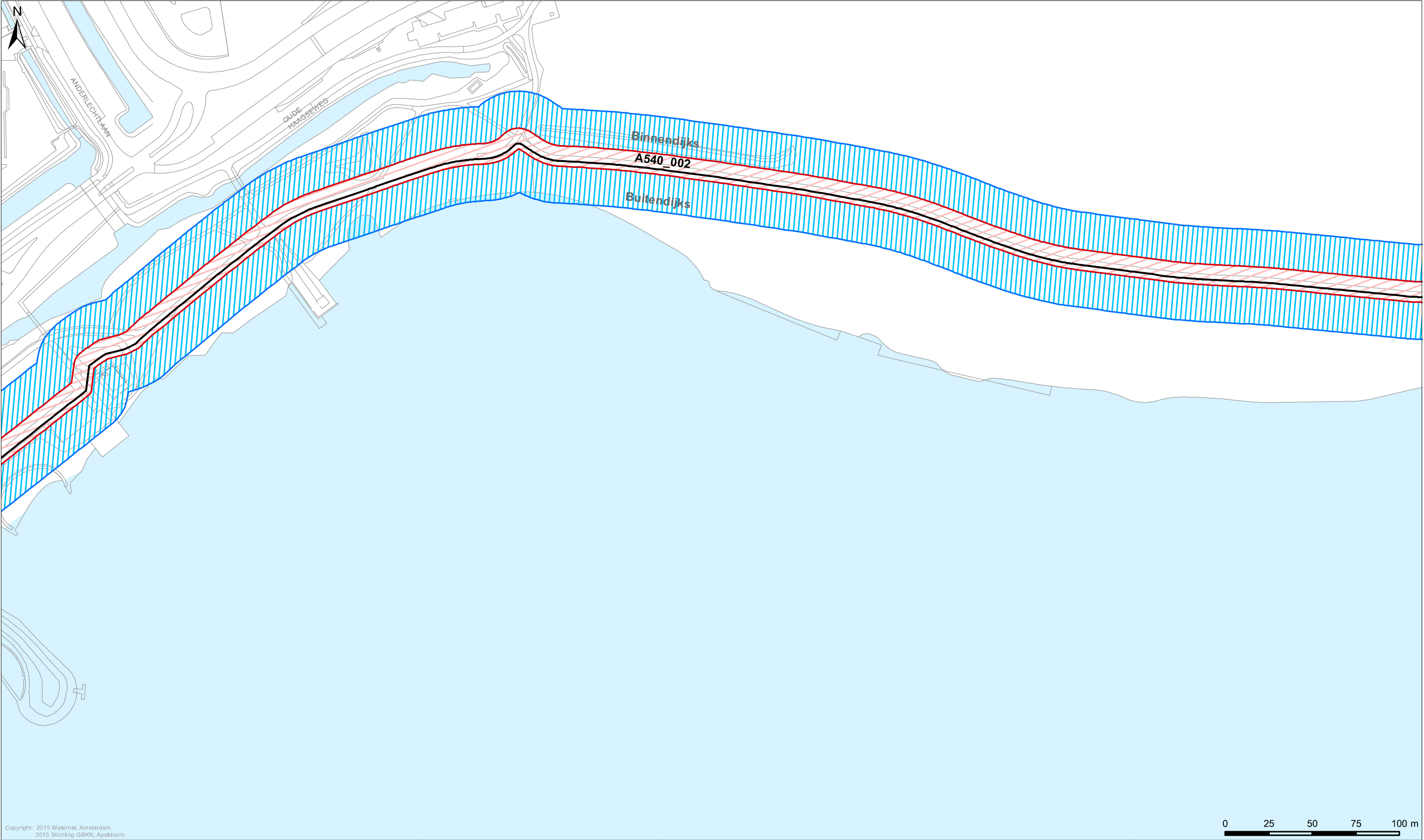
Drs. H.J. Kelderman
secretaris-directeur

Hoogheemraadschap Amstel, Gooi en Vecht

Bezoekadres:
Korte Ouderkerkerdijk 7
1096 AC Amsterdam
Tel. 0900-9394

Kaartblad 21

Datum: 17-04-2015	Formaat: A3	Schaal: 1:2.000	Kaartnummer: IB20150089_21
-------------------	-------------	-----------------	----------------------------



Copyright: 2015 Walernet, Amsterdam
2015 Stichting GBKN, Apeldoorn

Legenda		Kunstwerken	
Keringen		Gemalen	
Referentielijn		Bruggen	
Kernzone		Stuwen	
Binnenbeschermingszone		Duikers	
Buitenbeschermingszone		Inlaten	
Overig		Sifons	
Afwijkende onderhoudsverplichting		Sluizen	
Water			
Overige topografie			

LEGGER VAN DE SECUNDAIRE WATERKERINGEN IN AMSTERDAM NIEUW-WEST MET DE DAARTOE BEHORENDE KUNSTWERKEN

Vastgesteld door het Algemeen Bestuur van het Hoogheemraadschap Amstel, Gooi en Vecht bij besluit AB BBV15.0226 d.d. 02-07-2015

Dr. Ir. G.M. van den Top
dijkgraaf

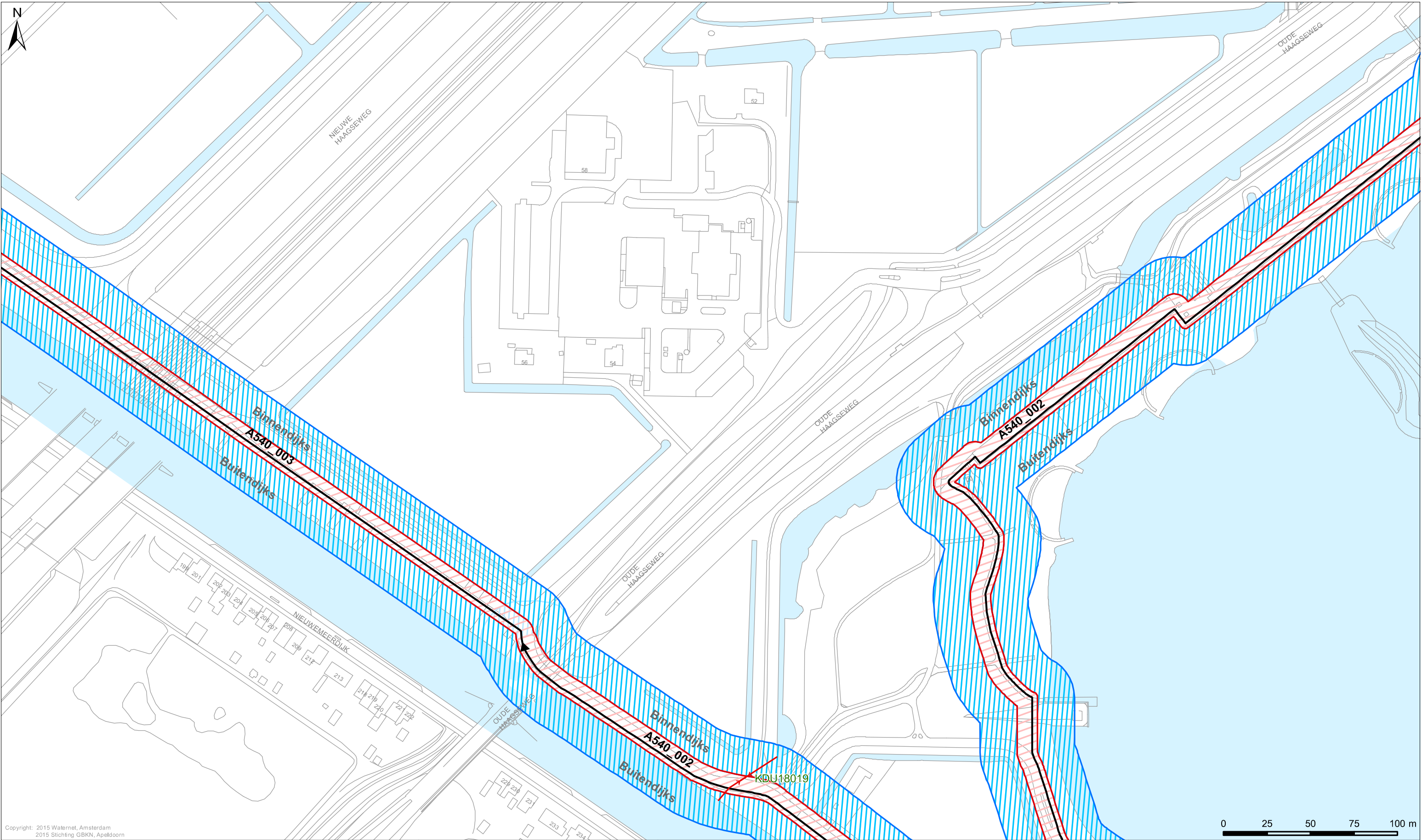
Dr. H.J. Kelderman
secretaris-directeur

Hoogheemraadschap Amstel, Gooi en Vecht

Bezoekadres:
Korte Ouderkerkerdijk 7
1096 AC Amsterdam
Tel. 0900-9394

Kaartblad 22

Datum: 17-04-2015	Formaat: A3	Schaal: 1:2.000	Kaartnummer: IB20150089_22
-------------------	-------------	-----------------	----------------------------



Copyright: 2015 Walernet, Amsterdam
2015 Stichting GBKN, Apeldoorn

Legenda

Keringen

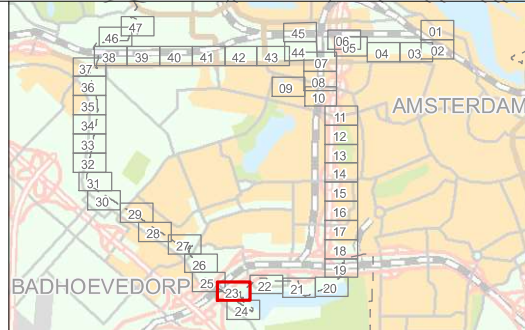
- Referentielijn
- Kernzone
- Binnenbeschermingszone
- Buitenbeschermingszone

Overig

- Afwijkende onderhoudsverplichting
- Water
- Overige topografie

Kunstwerken

- Gemalen
- Bruggen
- Stuwen
- Duikers
- Inlaten
- Sifons
- Sluizen



LEGGER VAN DE SECUNDAIRE WATERKERINGEN IN AMSTERDAM NIEUW-WEST MET DE DAARTOE BEHORENDE KUNSTWERKEN

Vastgesteld door het Algemeen Bestuur van het Hoogheemraadschap Amstel, Gooi en Vecht bij besluit AB BBV15.0226 d.d. 02-07-2015

Dr. Ir. G.M. van den Top
dijkgraaf

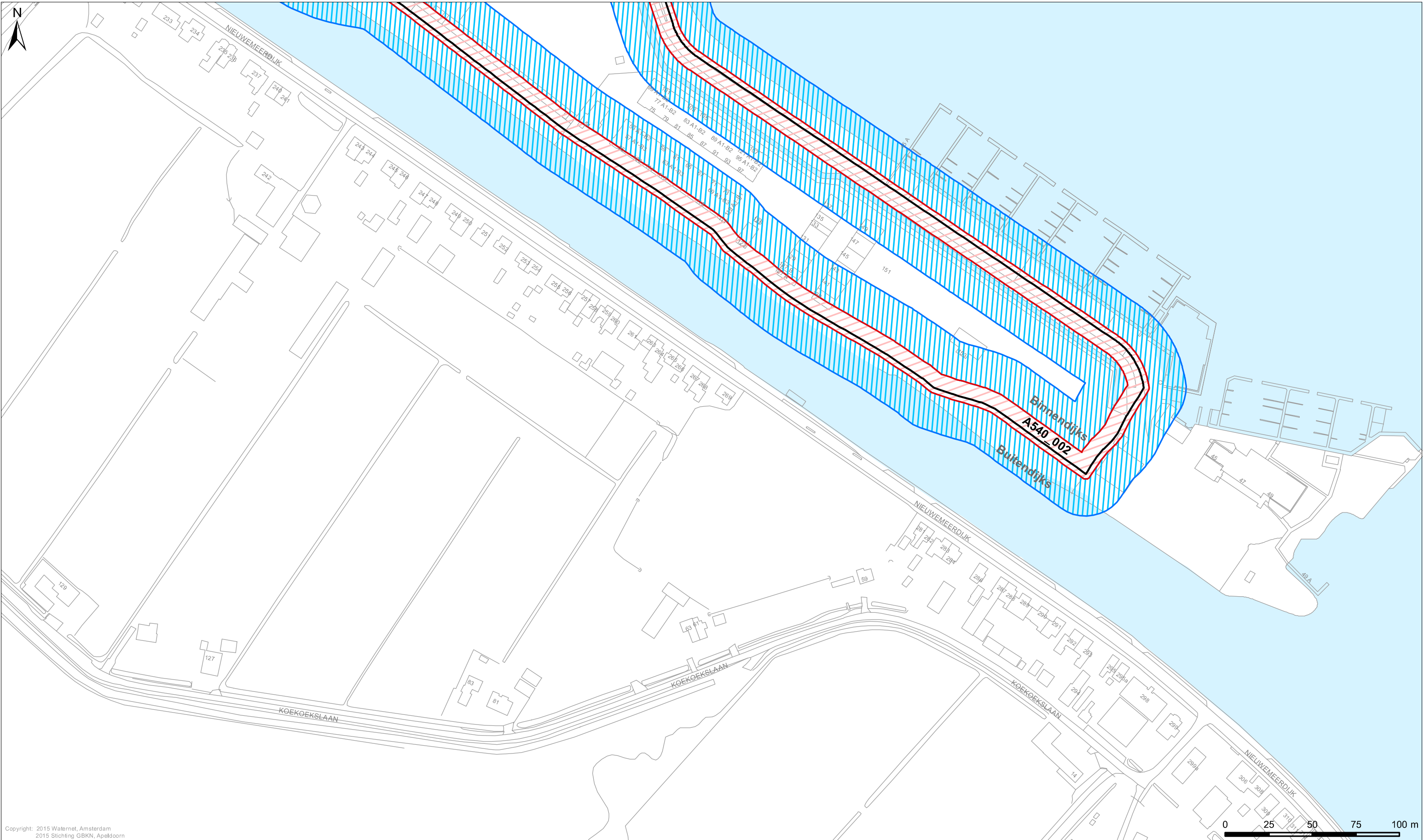
Drs. H.J. Kelderman
secretaris-directeur

Hoogheemraadschap Amstel, Gooi en Vecht

Bezoekadres:
Korte Ouderkerkerdijk 7
1096 AC Amsterdam
Tel. 0900-9394

Kaartblad 23

Datum: 17-04-2015	Formaat: A3	Schaal: 1:2.000	Kaartnummer: IB20150089_23
-------------------	-------------	-----------------	----------------------------



Copyright: 2015 Walernet, Amsterdam
2015 Stichting GBKN, Apeldoorn

Legenda

Keringen

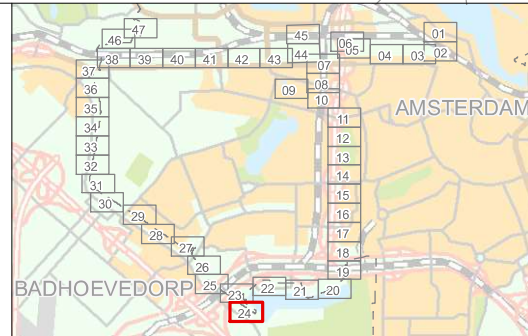
- Referentielijn
- Kernzone
- Binnenbeschermszone
- Buitenbeschermszone

Overig

- Afwijkende onderhoudsverplichting
- Water
- Overige topografie

Kunstwerken

- Gemalen
- Bruggen
- Stuwen
- Duikers
- Inlaten
- Sifons
- Sluizen



LEGGER VAN DE SECUNDAIRE WATERKERINGEN IN AMSTERDAM NIEUW-WEST MET DE DAARTOE BEHORENDE KUNSTWERKEN

Vastgesteld door het Algemeen Bestuur van het Hoogheemraadschap Amstel, Gooi en Vecht bij besluit AB BBV15.0226 d.d. 02-07-2015

Dr. Ir. G.M. van den Top
dijkgraaf

Drs. H.J. Kelderman
secretaris-directeur

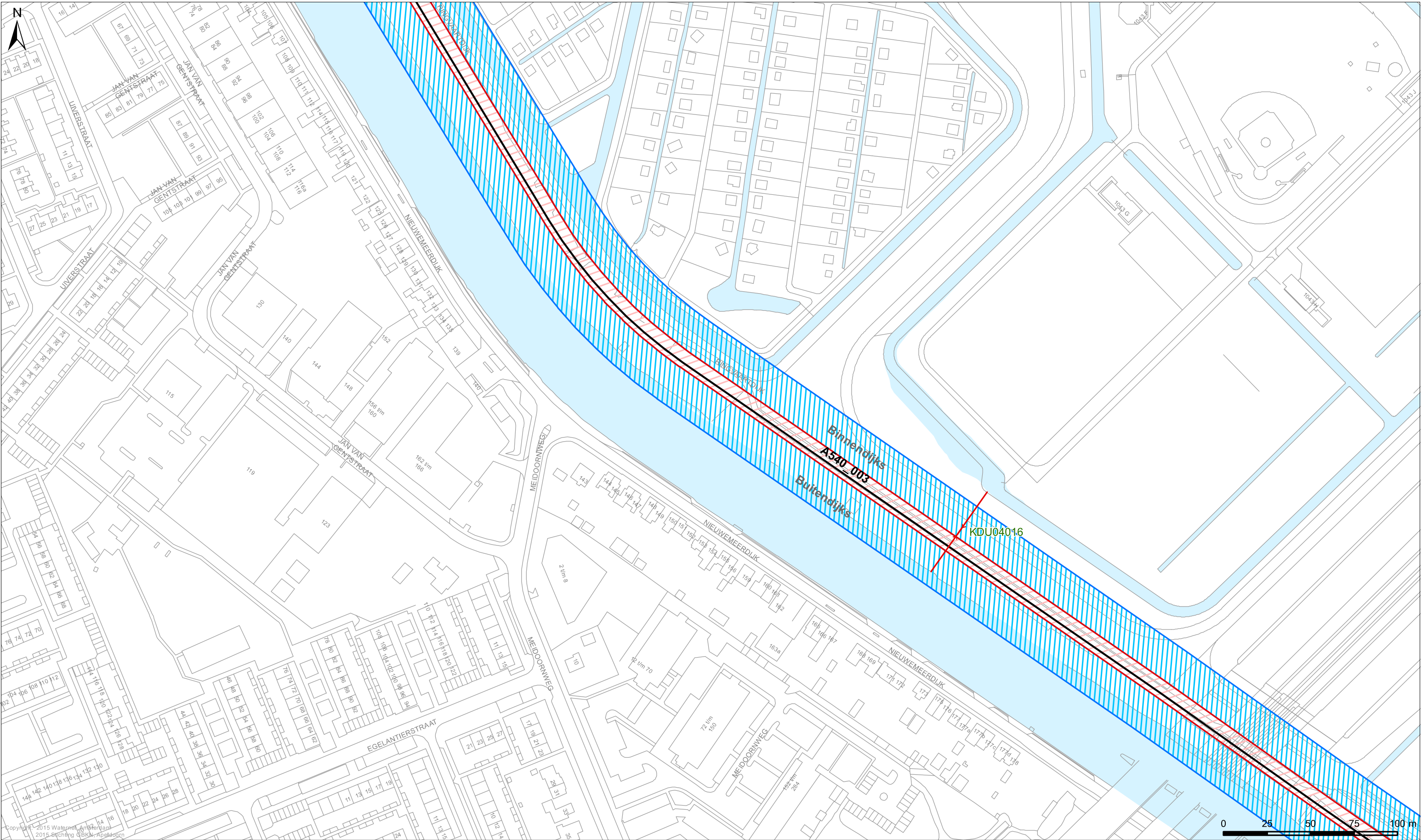
Hoogheemraadschap Amstel, Gooi en Vecht

Bezoekadres:
Korte Ouderkerkerdijk 7
1096 AC Amsterdam
Tel. 0900-9394



Kaartblad 24

Datum: 17-04-2015 Formaat: A3 Schaal: 1:2.000 Kaartnummer: IB20150089_24



Legenda

Keringen

- Referentielijn
- Kernzone
- Binnenbeschermszone
- Buitenbeschermszone

Overig

- Afwijkende onderhoudsverplichting
- Water
- Overige topografie

Kunstwerken

- Gemalen
- Bruggen
- Stuwen
- Duikers
- Inlaten
- Sifons
- Sluizen



LEGGER VAN DE SECUNDAIRE WATERKERINGEN IN AMSTERDAM NIEUW-WEST MET DE DAARTOE BEHORENDE KUNSTWERKEN

Vastgesteld door het Algemeen Bestuur van het Hoogheemraadschap Amstel, Gooi en Vecht bij besluit AB BBV15.0226 d.d. 02-07-2015

Dr. Ir. G.M. van den Top
dijkgraaf

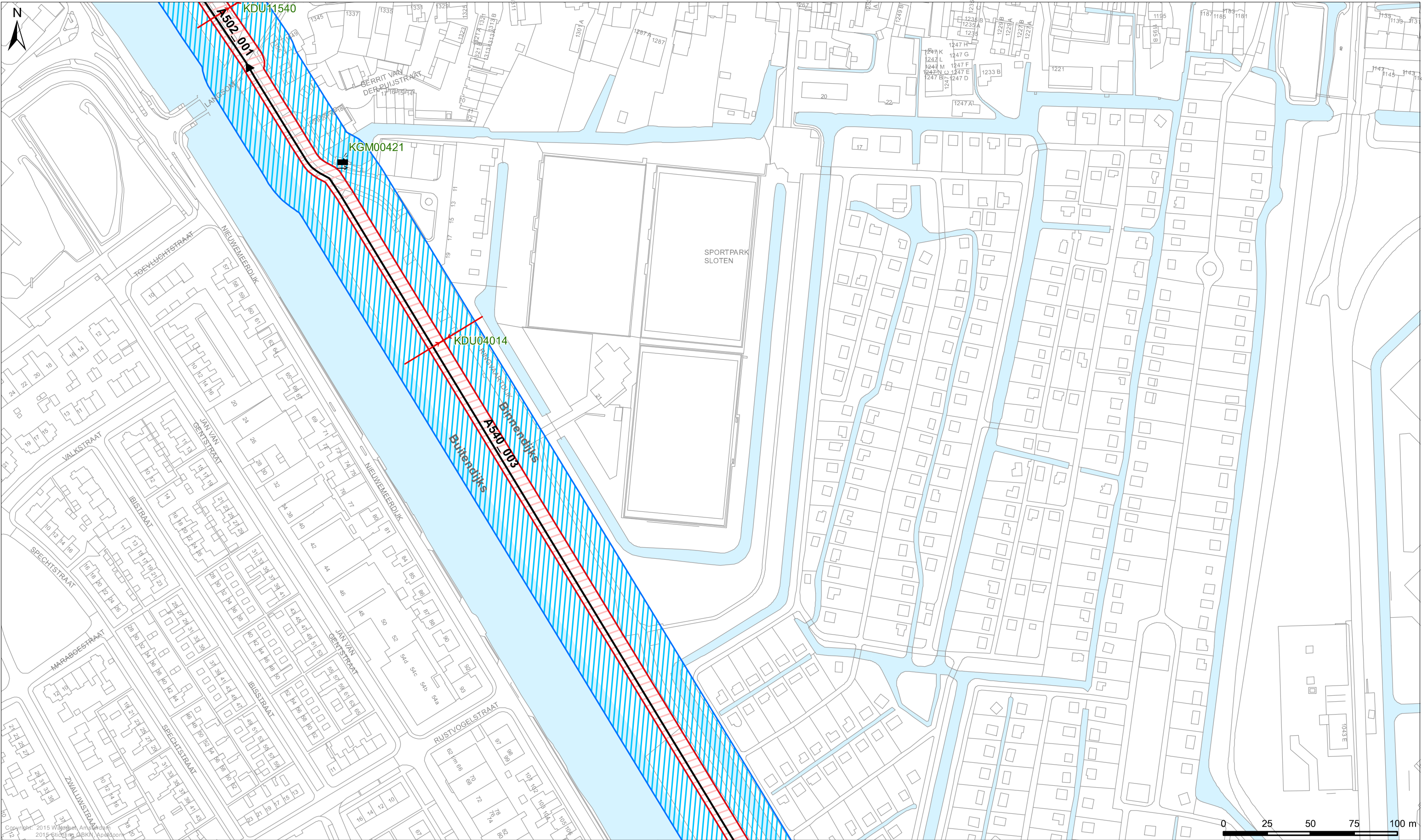
Drs. H.J. Kelderman
secretaris-directeur

Hoogheemraadschap Amstel, Gooi en Vecht

Bezoekadres:
Korte Ouderkerkerdijk 7
1096 AC Amsterdam
Tel. 0900-9394

Kaartblad 25

Datum: 17-04-2015	Formaat: A3	Schaal: 1:2.000	Kaartnummer: IB20150089_25
-------------------	-------------	-----------------	----------------------------



Legenda

Keringen

- Referentielijn
- Kernzone
- Binnenbeschermingszone
- Buitenbeschermingszone

Overig

- Afwijkende onderhoudsverplichting
- Water
- Overige topografie

Kunstwerken

- Gemalen
- Bruggen
- Stuwen
- Duikers
- Inlaten
- Sifons
- Sluizen

LEGGER VAN DE SECUNDAIRE WATERKERINGEN IN AMSTERDAM NIEUW-WEST MET DE DAARTOE BEHORENDE KUNSTWERKEN

Vastgesteld door het Algemeen Bestuur van het Hoogheemraadschap Amstel, Gooi en Vecht bij besluit AB BBV15.0226 d.d. 02-07-2015

Dr. Ir. G.M. van den Top
dijkgraaf

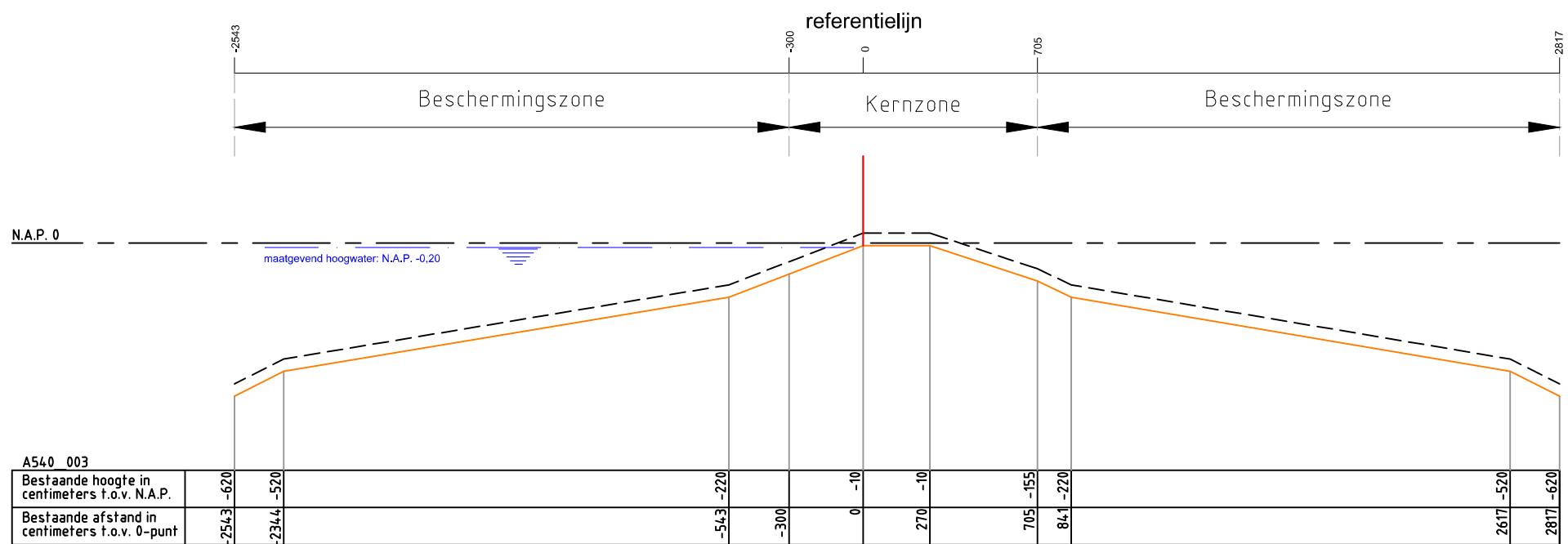
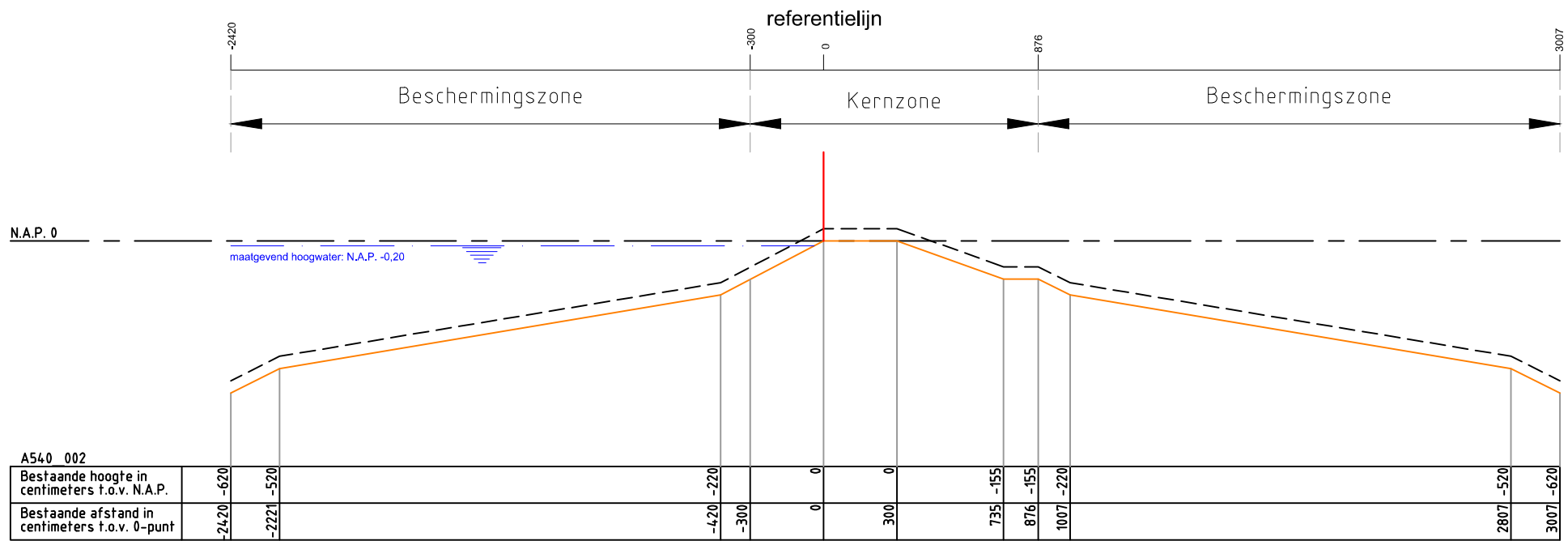
Drs. H.J. Kelderman
secretaris-directeur

Hoogheemraadschap Amstel, Gooi en Vecht

Bezoekadres:
Korte Ouderkerkerdijk 7
1096 AC Amsterdam
Tel. 0900-9394

Kaartblad 26

Datum: 17-04-2015	Formaat: A3	Schaal: 1:2.000	Kaartnummer: IB20150089_26
-------------------	-------------	-----------------	----------------------------



Legenda :

Waterkering

Minimaal profiel

Opmerking:

Hoogtematen in meters t.o.v. NAP

1000 Afstand niet op schaal

Hoogheemraadschap Amstel, Gooi en Vecht

Postbus 94370
1090 GJ AMSTERDAM

Leggerprofiel secundaire waterkering

schaal: 1:250

formaat: A3

plotdatum: 04-12-14

nr. A540_002 en
A540_003

