

# Ontwerpbesluit Compensatie herplantplicht

**Datum**  
20 november 2023

**Zaaknummer**  
2022-016179

**Onderwerp**  
Verlenen ontheffing Wet  
natuurbescherming

**Inlichtingen bij**  
Provincieloket  
026 359 99 99  
post@gelderland.nl

**Blad**  
1 van 14

Gemeente Oldebroek  
T.a.v. [REDACTED]  
Raadhuisplein 1  
8096 CP OLDEBROEK

## Locatie houtopstand

Duivendansweg en Circuit Oldebroek

## Locatie herplant

Diverse locaties Gemeente Oldebroek

Hierbij ontvangt u een ontwerpbesluit over bovengenoemde aanvraag.

### Ontwerpbesluit

Wij verlenen u deze ontheffing. Aan de ontheffing zijn voorschriften verbonden.

U ontvangt nu het ontwerpbesluit. U mag pas met de activiteiten beginnen als u het definitieve besluit heeft ontvangen.

Wij publiceren dit ontwerpbesluit op [www.overheid.nl](http://www.overheid.nl). Iedereen kan op dit besluit reageren door middel van het indienen van een zienswijze.

Wilt u een zienswijze indienen? Dat kan mondeling door contact op te nemen met het Provincieloket, telefoonnummer 026 359 99 99, schriftelijk via Gedeputeerde Staten van Gelderland, Postbus 9090, 6800 GX Arnhem of digitaal via [post@gelderland.nl](mailto:post@gelderland.nl).

### De bijlagen zijn onderdeel van dit besluit

Bijlage 1 bevat een toelichting op ons besluit. Ook zijn de voorschriften van dit besluit beschreven in de bijlage. Neem de bijlage(n) goed door.

Markt 11 | 6811 CG Arnhem  
Postbus 9090 | 6800 GX Arnhem

026 359 99 99  
[post@gelderland.nl](mailto:post@gelderland.nl)  
[www.gelderland.nl](http://www.gelderland.nl)

BNG Bank Den Haag  
NL74BNGH0285010824  
BIC-code BNG Bank: BNGHNL2G

Btw-nummer: NL001825100.B03  
KvK-nummer: 51468751

 provincie  
**Gelderland**

**Datum**  
20 november 2023


**Zaaknummer**  
2022-016179

**Blad**  
2 van 14

**Meer informatie**

Heeft u nog vragen? Kijk daarvoor op [gelderland.nl](https://www.gelderland.nl). U kunt ook contact opnemen met het Provincieloket via telefoonnummer 026 359 99 99. Houdt u het zaaknummer van deze brief bij de hand. We kunnen u dan sneller helpen.

Met vriendelijke groet,  
namens Gedeputeerde Staten van Gelderland,



Erik Steenbergen  
Teammanager Vergunningverlening

**Documentnummer(s) inzage stukken:**

- 03811217, 03811218, 03811219, 03811220, 03811221, 03811222, 03811223, 03811224, 03811225, 03811226, 03847842, 03847843, 03847844, 04010498

**Bijlagen**

- Bijlage 1 – voorschriften en toelichting
- Bijlage 2 – figuren met de ligging van de vellinglocaties en herplantlocaties

**Datum**  
20 november 2023

**Zaaknummer**  
2022-016179

**Blad**  
3 van 14

## **BIJLAGE 1**

### **1 Voorschriften**

Aan deze ontheffing verbinden wij de volgende voorschriften:

- Het herplanten dient te gebeuren op een bosbouwkundig verantwoorde manier, zoals bedoeld in artikel 3.88 van de Omgevingsverordening Gelderland;
- De houtopstand moeten uiterlijk op 31 december 2023 zijn aangeplant op de locaties, zoals aangegeven is in bijlage 2, figuur 4 t/m 13;
- De drie bomen in bijlage 2, figuur 10 moeten met laag struweel verbonden worden met een bestaande houtopstand zodat deze deel gaan uitmaken van een houtopstand van 10 are of meer;
- De gemeente Oldebroek is verantwoordelijk voor de eventuele toekomstige vervangingsplicht binnen 3 jaar na de aanplant, indien de aanplant niet is aangeslagen.

### **2 Toelichting**

#### **2.1 Samenvatting aanleiding**

Een van de toezichthouders van de provincie Gelderland heeft geconstateerd dat een houtopstand van totaal 237 bomen is geveld zonder voorafgaande kapmelding (zaaknummer: 2016-012741).

Op grond van de Wet natuurbescherming moet op dezelfde locatie worden herplant. Gedeputeerde Staten kunnen ontheffing verlenen om op een andere locatie te herplanten, onder bepaalde voorwaarden, zoals omschreven in art 3.91 van de Omgevingsverordening Gelderland. Voor een totaal van 71 bomen was het niet mogelijk te herplanten op dezelfde locatie. Daarom heeft de gemeente Oldebroek voor deze 71 bomen op 22 november 2022 een ontheffing herplant op een andere locatie aangevraagd. De bomen zijn zo gesitueerd dat een eventuele toekomstige kap weer herplantplichtig is.

**Datum**  
20 november 2023

**Zaaknummer**  
2022-016179

**Blad**  
4 van 14

**Gegevens gekapte houtopstand, die gecompenseerd moet worden op andere grond:**

Kadastrale gegevens	Oldebroek Sectie S nummer 590
Plaatselijke benaming	Bomen langs de Duivendansweg te Oldebroek
Kadastrale gegevens	Oldebroek Sectie S nummer 590
Plaatselijke benaming	Stichting Circuit Oldebroek
Kadastrale gegevens	Oldebroek sectie L nummer 6255
Aantal bomen nog te compenseren	71

Kaart is opgenomen in bijlage 2, figuur 1, 2, 3

**Gegevens compensatielocatie herplantplicht:**

Deellocatie Keizerweg te Oldebroek

Kadastrale gegevens	Oldebroek, sectie F, nummer 3595 Oldebroek, sectie F, nummer 3137
Plaatselijke benaming	Keizerweg te Oldebroek
Aantal bomen	36

Kaart is opgenomen in bijlage 2, figuur 4 t/m 8

Deellocatie Veenweg/Ottenweg/Bovenmolenweg te Oldebroek

Kadastrale gegevens	Oldebroek, sectie AK, nummer 1319 Oldebroek, sectie AK, nummer 509 Oldebroek, sectie AK, nummer 153
Plaatselijke benaming	Veenweg/Ottenweg/Bovenmolenweg te Oldebroek
Aantal bomen	35

Kaart is opgenomen in bijlage 2, figuur 9 t/m 13

**Tabel overzicht: straatnamen, aantal bomen en figurnummers in bijlage 2**

Straat/weg in Oldebroek	Aantal te herplanten bomen	Overzichtskaart in Bijlage 2	Detail kaart in Bijlage 2
Keizersweg	36	Figuur 4	Figuur 5, 6, 7, 8
Veenweg	27	Figuur 9	Figuur 10, 11, 12, 13
Ottenweg	6		Figuur 10, 11, 12, 13
Bovenmolenweg	2		
<b>Totaal aantal bomen</b>	<b>71</b>		

**Datum**  
20 november 2023

**Zaaknummer**  
2022-016179

**Blad**  
5 van 14

## 2.2 Motivering

Uw aanvraag is getoetst aan de criteria die zijn genoemd in de Omgevingsverordening Gelderland.

### **Conclusie**

Wij verlenen u toestemming om de herplantplicht uit te voeren op een andere locatie, conform artikel 3.91 lid c uit de Omgevingsverordening Gelderland, namelijk omdat:

- de houtopstand geveld wordt of teniet gaat ter uitvoering van een ruimtelijke ingreep in overeenstemming met een onherroepelijk bestemmingsplan.

Geen van de weigeringsgronden zijn hier van toepassing. De ontheffing kan om deze reden worden verleend.

### **Andere wetten en regels van toepassing?**

Soms gelden in de betreffende gemeente ook andere wetten en regels. Denk bijvoorbeeld aan gemeentelijke verordeningen of bestemmingsplannen. Het is belangrijk dat u zelf onderzoekt of er inderdaad andere wetten en regels gelden. De provincie is hiervoor niet aansprakelijk.

## 3 Juridische grondslagen

### **Voor dit besluit gelden:**

- Wet natuurbescherming, artikel 4.5, eerste lid;
- Omgevingsverordening Gelderland, artikel 3.91, lid 1 en 2;
- Algemene wet bestuursrecht afdeling 3.4.

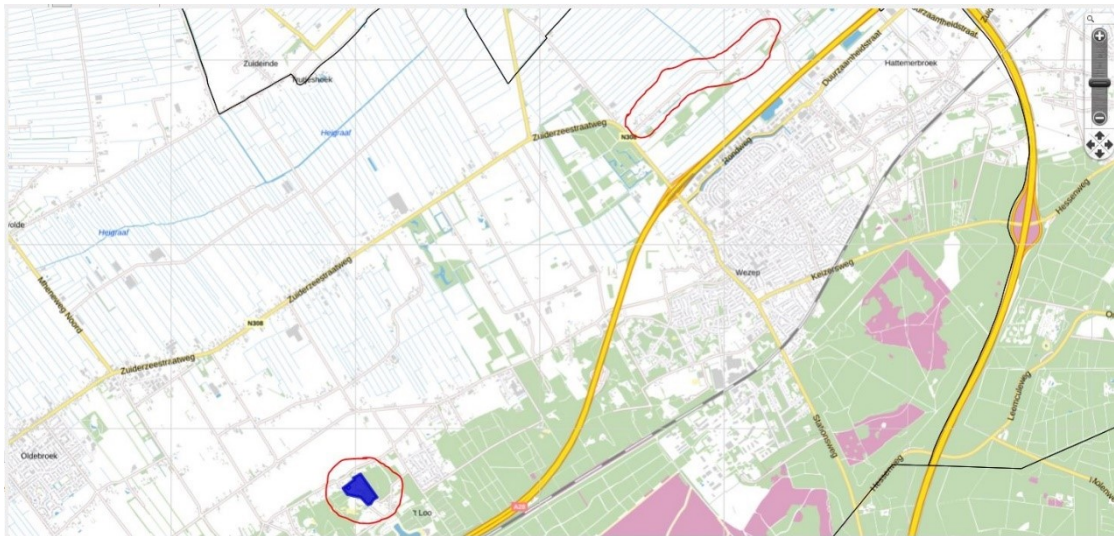
**Datum**  
20 november 2023

**Zaaknummer**  
2022-016179

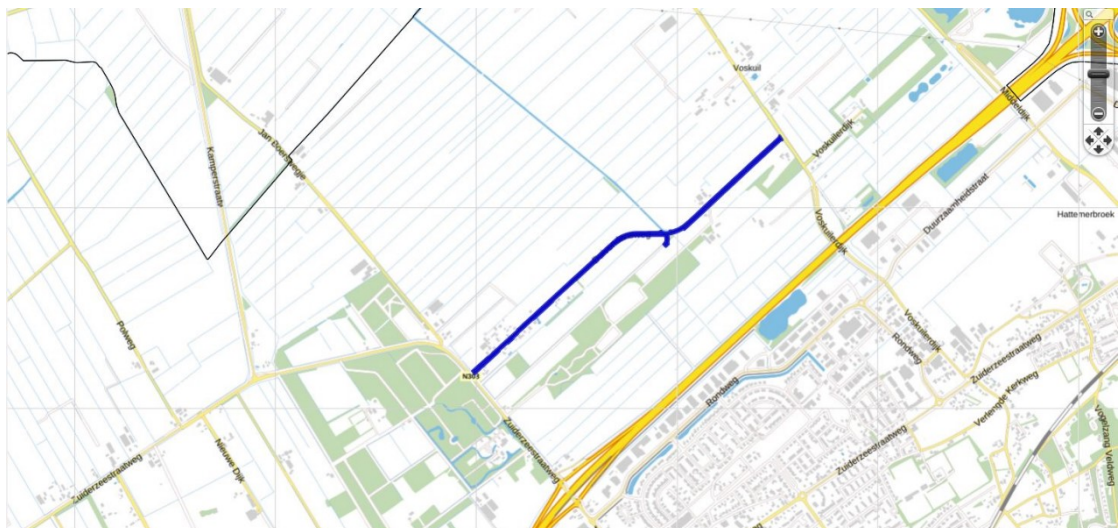
**Blad**  
6 van 14

## BIJLAGE 2: Figuren met de ligging van de vellinglocaties en herplantlocaties

*Figuur 1: Overzicht velling locaties, Duivendansweg te Oldebroek (rode contour) en Circuit Oldebroek (blauw vlak).*



*Figuur 2: Detailtekening, vellinglocatie bomen langs de Duivendansweg te Oldebroek, kadastrale gegeven: Oldebroek Sectie S nummer 590 (blauwe lijn).*

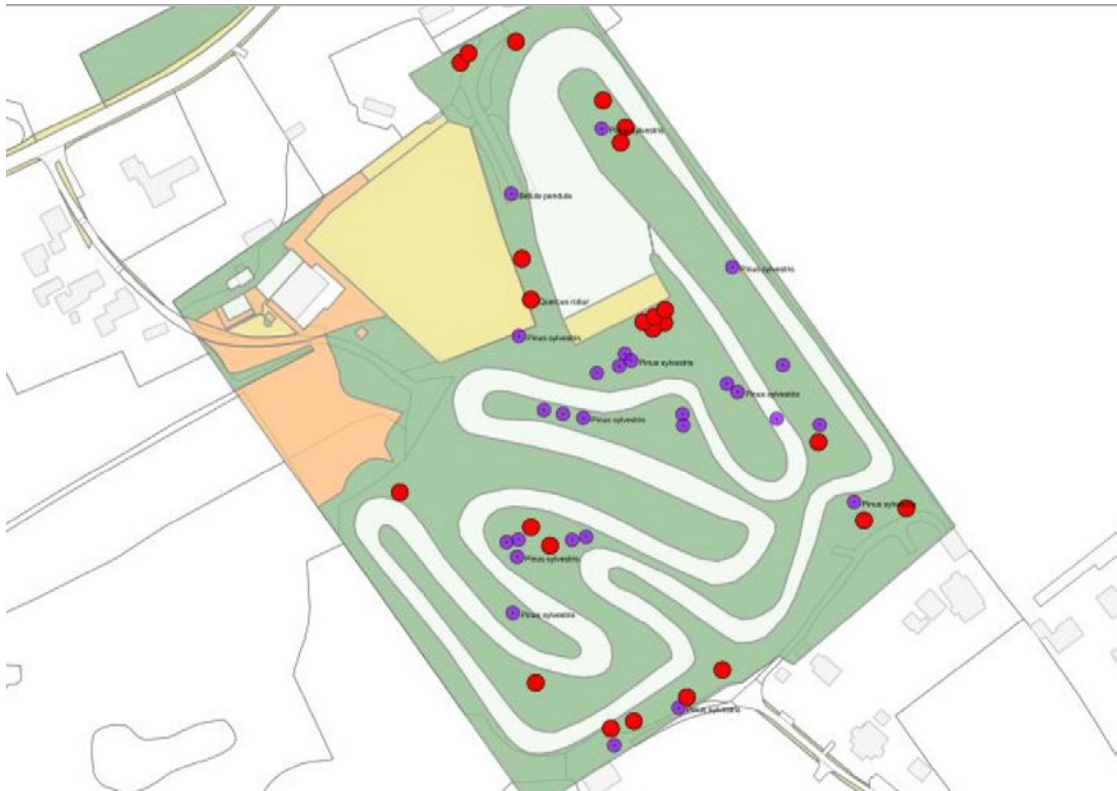


**Datum**  
20 november 2023

**Zaaknummer**  
2022-016179

**Blad**  
7 van 14

*Figuur 3: Detailtekening, vellinglocatie Circuit Oldebroek, kadastrale gegevens: Oldebroek sectie L nummer 6255, Stichting Circuit Oldebroek*





Datum  
20 november 2023

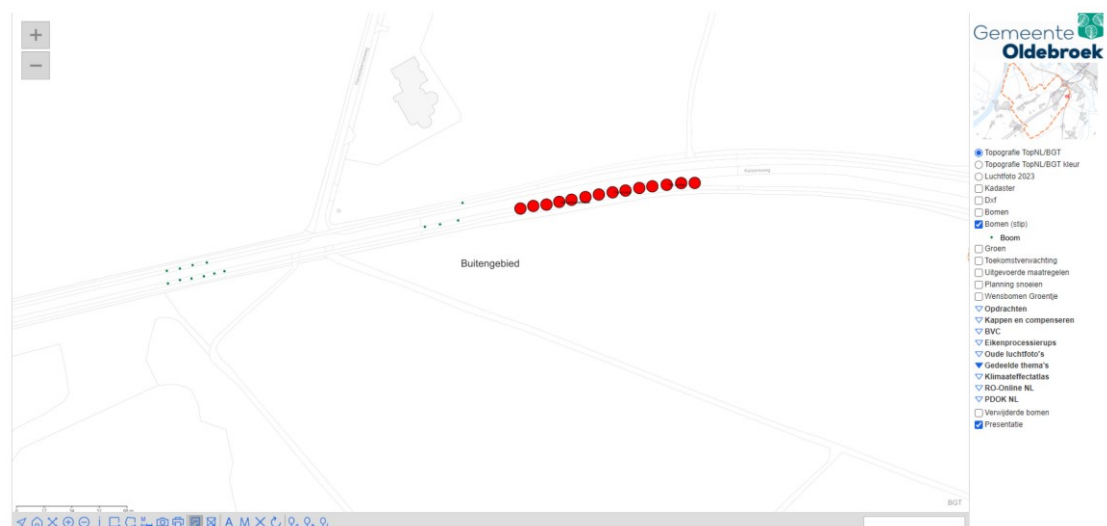
Zaaknummer  
2022-016179

Blad  
8 van 14

Figuur 4: Overzicht herplantlocatie 36 bomen langs de Keizersweg



Figuur 5: Detailtekening herplant Keizersweg, kadastraal perceel: Oldebroek, sectie F, nummer 3137





**Datum**  
20 november 2023

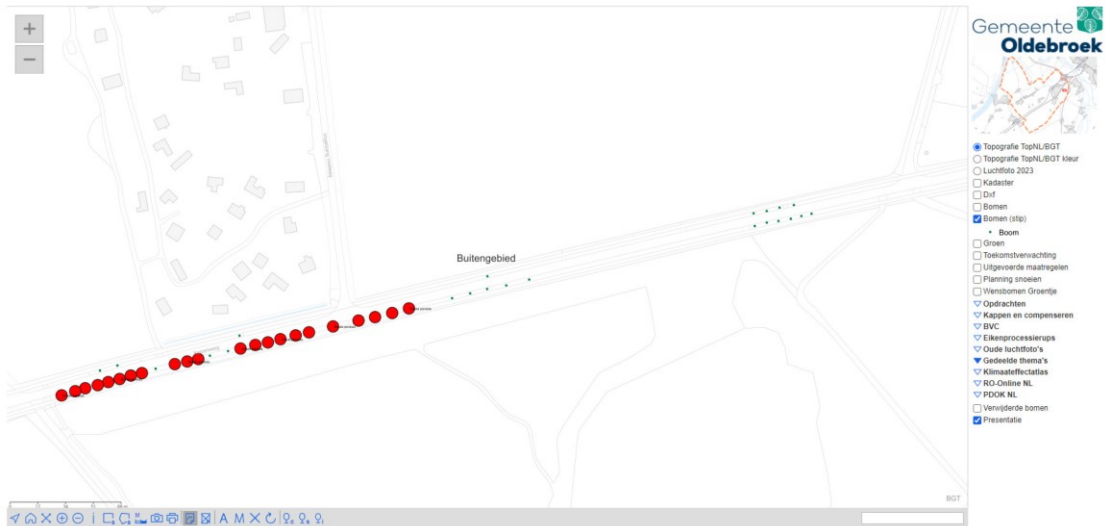
**Zaaknummer**  
2022-016179

**Blad**  
9 van 14

*Figuur 6: Detailkaart herplant Keizersweg, ten opzichte van bestaande houtopstanden.*



*Figuur 7: Detailtekening herplant Keizersweg, kadastraal perceel: Oldebroek, sectie F, nummer 3595.*



**Datum**  
20 november 2023

**Zaaknummer**  
2022-016179

**Blad**  
10 van 14

*Figuur 8: Detailkaart herplant Keizersweg, ten opzichte van bestaande houtopstand*

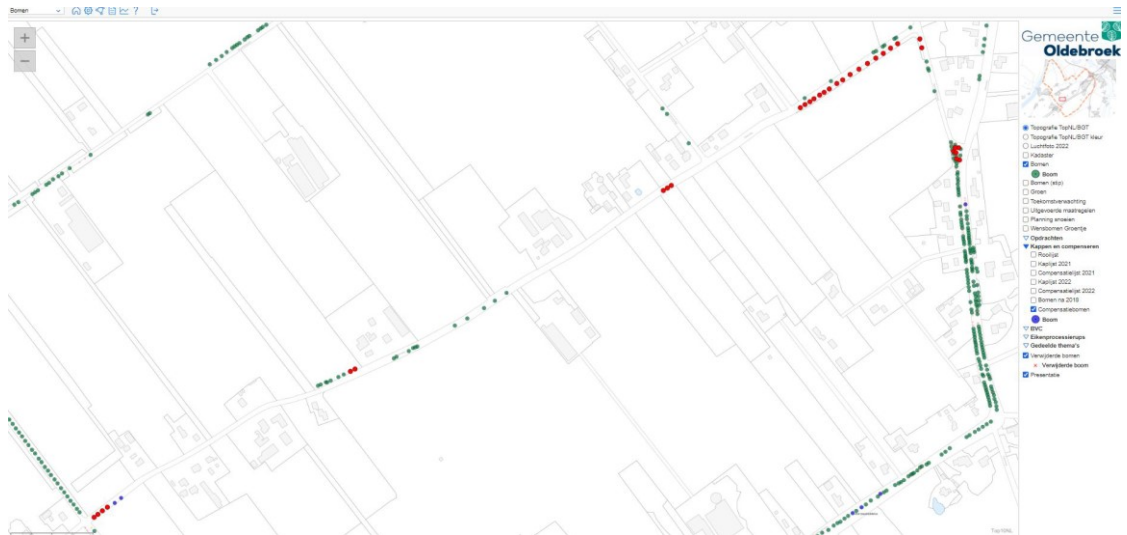


**Datum**  
20 november 2023

**Zaaknummer**  
2022-016179

**Blad**  
11 van 14

*Figuur 9: Overzicht herplantlocatie Veenweg/Ottenweg/ Bovenmolenweg: totaal 35 bomen*



**Datum**  
20 november 2023

**Zaaknummer**  
2022-016179

**Blad**  
12 van 14

*Figuur 10: Detailtekening Veenweg/Ottenweg/ Bovenmolenweg: kadastrale percelen: Oldebroek, sectie AK, nummer 1319, Oldebroek, sectie AK, nummer 509, Oldebroek, sectie AK, nummer 153*





**Datum**  
20 november 2023

**Zaaknummer**  
2022-016179

**Blad**  
13 van 14

*Figuur 11: Detailtekening Veenweg/Ottenweg/Bovenmolenweg: aanplant ten opzichte van bestaande houtopstanden.*

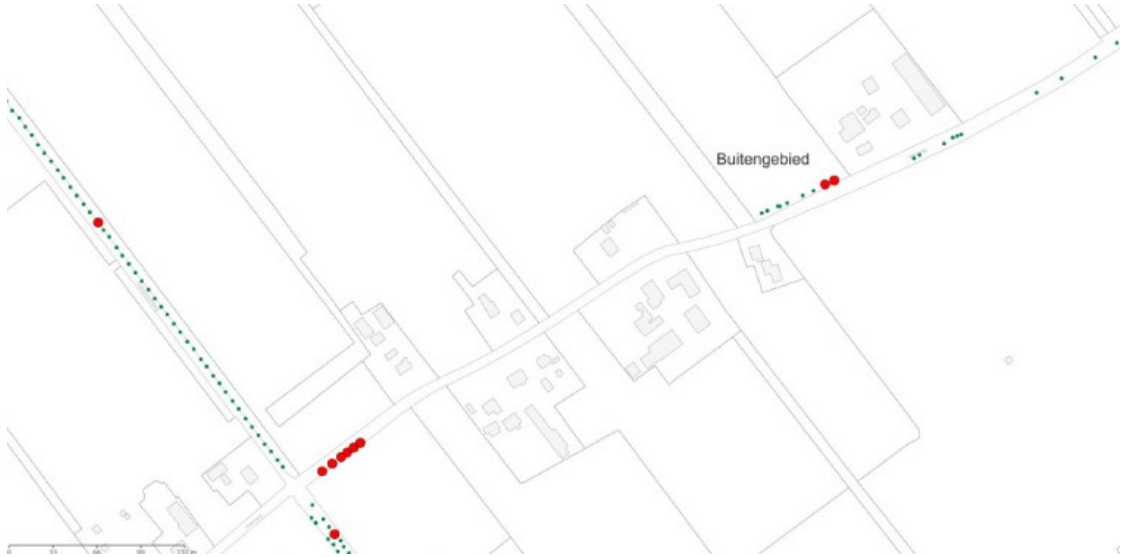


**Datum**  
20 november 2023

**Zaaknummer**  
2022-016179

**Blad**  
14 van 14

*Figuur 12: Detailtekening Veenweg.*



*Figuur 13: Detailtekening Veenweg: aanplant ten opzichte van bestaande houtopstanden.*

