

Gewaarmerkt als
behorende bij besluit

van Gedeputeerde Staten van Drenthe, kenmerk Z2022-016256,
d.d. 28 februari 2023

162

168

165

163



97

164

167

214

213

 Interventiewaardecontour grond
 Interventiewaardecontour grond en grondwater


0 50 100 150 200 250m


12345


Deze kaart is noordgericht
Perceelnummer

25

Huisnummer

 Vastgestelde kadastrale grens

 Voorlopige kadastrale grens

 Administratieve kadastrale grens

 Bebouwing

Schaal 1: 4400

Kadastrale gemeente Vries

Sectie X

Perceel 164

kadaster



Voor een eensluidend uittreksel, geleverd op 17 januari 2023
De bewaarder van het kadaster en de openbare registers

Aan dit uittreksel kunnen geen betrouwbare maten worden ontleend.
De Dienst voor het kadaster en de openbare registers behoudt zich de intellectuele
eigendomsrechten voor, waaronder het auteursrecht en het databankenrecht.