






 afdeklaag

0 20 40 60 80 100m

<p>12345 Deze kaart is noordgericht</p> <p>25 Perceelnummer</p> <p>Huisnummer</p> <p> Vastgestelde kadastrale grens</p> <p> Voorlopige kadastrale grens</p> <p> Administratieve kadastrale grens</p> <p> Bebouwing</p>	<p>Schaal 1: 2000</p> <p>Kadastrale gemeente Hoogeveen</p> <p>Sectie Q</p> <p>Perceel 562</p>	
--	---	---

Voor een eensluitend uittreksel, geleverd op 24 november 2021
 De bewaarder van het kadaster en de openbare registers

Aan dit uittreksel kunnen geen betrouwbare maten worden ontleend.
 De Dienst voor het kadaster en de openbare registers behoudt zich de intellectuele eigendomsrechten voor, waaronder het auteursrecht en het databankenrecht.