

Ontwerpbeschikking van Gedeputeerde Staten van Noord-Brabant

op de op 10 juli 2023 door ons ontvangen aanvraag voor een vergunning ingevolge artikel 2.7, tweede lid, van de Wet natuurbescherming van Hebema IV BV, Reitscheweg 1, 5232 BX te 's-Hertogenbosch, voor het oprichten en exploiteren van een distributiecentrum, gelegen in het oostelijk deel van het Logistiek Park Moerdijk (ontwikkelcel 3), nabij de toe- en afritten van de A16 en de A17 te Moerdijk, in de gemeente Moerdijk

INHOUDSOPGAVE

ONTWERPBESCHIKKING.....	3
1 Onderwerp.....	3
2 Ontwerpbesikking	3
PROCEDURELE ASPECTEN	4
1 Aanvraag	4
2 Bevoegd gezag	4
3 Uniforme openbare voorbereidingsprocedure	4
4 Ontvankelijkheid	4
5 Overige regelgeving	4
OVERWEGINGEN EN TOETSINGEN.....	5
1 Wettelijk kader – Wet natuurbescherming	5
2 Projectbeschrijving.....	5
3 Mogelijke effecten van het project	5
4 Stikstofdepositie	6
4.1 Beoogde situatie in aanvraag	6
4.2 Referentiesituatie.....	6
4.3 Effecten stikstofdepositie op beschermde natuurgebieden.....	6
5 Overwegingen effecten op beschermde gebieden	7
6 Conclusie	7
Bijlage 1: AERIUS Calculator: berekening beoogde situatie inclusief buitenlandse Natura 2000-gebieden (kenmerk: RrN6G6tDyqks)	
Bijlage 2: AERIUS Calculator: berekening referentiesituatie inclusief buitenlandse Natura 2000-gebieden (kenmerk: RuftJsgYztWX)	
Bijlage 3: AERIUS Calculator: verschilberekening inclusief buitenlandse Natura 2000-gebieden (kenmerk: RqaEC0JhbxTP)	
Kennisgeving Wet natuurbescherming	10

ONTWERPBESCHIKKING

1 Onderwerp

Gedeputeerde Staten van Noord-Brabant hebben op 10 juli 2023 van Hebema IV BV, een aanvraag ontvangen voor een vergunning ingevolge artikel 2.7, tweede lid, van de Wet natuurbescherming. De aanvraag betreft het oprichten en exploiteren van een distributiecentrum, gelegen in het oostelijk deel van het Logistiek Park Moerdijk (ontwikkelcel 3), nabij de toe- en afritten van de A16 en de A17 te Moerdijk, in de gemeente Moerdijk.

2 Ontwerpbeschikking

Gelet op de bepalingen van de Wet natuurbescherming besluiten wij:

- I. aan Hebema IV BV, Reitscheweg 1, 5232 BX te 's-Hertogenbosch, de op grond van artikel 2.7, tweede lid, van de Wet natuurbescherming aangevraagde vergunning te **weigeren**, voor het oprichten en exploiteren van een distributiecentrum, zoals weergegeven in bijlagen 1 en 4, gelegen in het oostelijk deel van het Logistiek Park Moerdijk (ontwikkelcel 3), nabij de toe- en afritten van de A16 en de A17 te Moerdijk, in de gemeente Moerdijk, gelegen nabij de Natura 2000-gebieden 'Biesbosch', 'Krammer-Volkerak', 'Ulvenhoutse Bos', 'Langstraat' en 'Heesbossen, Vallei van Marke en Merkske en Ringven met valleigronden langs de Heerlese Loop'.

Bijlage 1: AERIUS Calculator: berekening beoogde situatie inclusief buitenlandse Natura 2000-gebieden (kenmerk: RrN6G6tDyqks)

Bijlage 2: AERIUS Calculator: berekening referentiesituatie inclusief buitenlandse Natura 2000-gebieden (kenmerk: RuFTJsgYztWX)

Bijlage 3: AERIUS Calculator: verschilberekening inclusief buitenlandse Natura 2000-gebieden (kenmerk: RqaECohJhbxTP)

Bijlage 4: afbeelding plangebied.

Disclaimer

Dit besluit (de positieve weigering) bevat een beoordeling op grond van de huidige plannen, het huidige recht (de huidige wet- en regelgeving en jurisprudentie) en het huidige beleid. Indien de plannen in vorm of omvang veranderen of het recht, het beleid of de berekeningsmethodiek wijzigen, kan dat tot gevolg hebben dat aan dit besluit (de positieve weigering) geen rechten meer kunnen worden ontleend.

Voorgaande betekent dat wanneer het recht of het beleid verandert of wanneer er een nieuwe berekeningsmethodiek (een nieuwe AERIUS-versie) is vóórdat de bouw-voorbereidende werkzaamheden aanvangen, u opnieuw zult moeten toetsen of er een vergunningplicht is op grond van artikel 2.7, tweede lid, van de Wet natuurbescherming.

Wanneer u de werkzaamheden op een andere wijze dan in de aanvraag en de aanvullende informatie door u is aangegeven uitvoert, dient u opnieuw te toetsen of er een vergunningplicht is.

Ook als de in dit besluit opgenomen uitgangspunten (beperkingen) en/of (rand)voorwaarden niet worden nageleefd of veranderen, kan sprake zijn van een vergunningplicht op grond van artikel 2.7, tweede lid, van de Wet natuurbescherming. Door toezicht zal hierop worden toegezien. Indien de uitvoering niet conform de specificaties wordt verricht, wordt handhavend opgetreden.

PROCEDURELE ASPECTEN

1 Aanvraag

Op 10 juli 2023 hebben wij van Hebema IV BV, Reitscheweg 1, 5232 BX te 's-Hertogenbosch, een aanvraag voor een vergunning ingevolge artikel 2.7, tweede lid, van de Wet natuurbescherming (hierna: Wnb) ontvangen. De aanvraag is op 14 augustus 2023 aangevuld. De aanvraag is geregistreerd onder kenmerk Z/202144.

2 Bevoegd gezag

Omdat het initiatief plaatsvindt in de provincie Noord-Brabant zijn wij op grond van artikel 1.3 van de Wnb bevoegd om op de aanvraag te beslissen. Bij ons besluit betrekken wij tevens de gevolgen voor Natura 2000-gebieden buiten onze provinciegrens en/of buiten Nederland.

3 Uniforme openbare voorbereidingsprocedure

Op 17 januari 2017 (dossier C2200217/4118896) hebben wij besloten de uniforme openbare voorbereidingsprocedure van afdeling 3.4 van de Algemene wet bestuursrecht van toepassing te verklaren op de voorbereiding van besluiten op aanvragen om een vergunning ingevolge artikel 2.7, tweede lid, van de Wnb (www.brabant.nl).

4 Ontvankelijkheid

Wij hebben beoordeeld of de aanvraag volledig is en voldoende gegevens bevat. Wij zijn van oordeel dat de aanvraag voldoende informatie bevat voor een goede beoordeling.

5 Overige regelgeving

Bij de beoordeling van onderhavige aanvraag zijn andere aspecten dan gerelateerd aan de Wnb en de daarbij behorende regelgeving niet betrokken. De Wnb en bijbehorende regelgeving zoals de Interim omgevingsverordening Noord-Brabant zijn gericht op de bescherming van natuur. Een toestemming op basis van andere wet- en regelgeving kan derhalve aan de orde zijn, onder andere voor ruimtelijke ordening of gezondheid.

OVERWEGINGEN EN TOETSINGEN

1 Wettelijk kader – Wet natuurbescherming

Artikel 2.7 van de Wnb heeft betrekking op de vergunningplicht in verband met Natura 2000-gebieden (habitat- en vogelrichtlijngebieden). Op grond van artikel 2.7, tweede lid, van de Wnb is het verboden zonder vergunning van Gedeputeerde Staten projecten te realiseren die, afzonderlijk of in combinatie met andere plannen of projecten, significante gevolgen kunnen hebben voor een Natura 2000-gebied.

Op 20 januari 2021 heeft de Afdeling bestuursrechtspraak van de Raad van State (hierna: Afdeling) een aantal uitspraken gedaan¹. De Afdeling verwijst in de uitspraak 201907146/1/R2 naar de per 1 januari 2020 gewijzigde vergunningplicht. Deze wijziging houdt in dat er geen vergunningplicht meer geldt voor een wijziging van het project op basis van intern salderen waarbij er geen significante gevolgen zijn voor Natura 2000-gebieden. Als gevolg hiervan kunnen er geen vergunningen in het kader van de Wnb verleend worden voor projecten die gebaseerd zijn op intern salderen.

Beleidsregel natuurbescherming Noord-Brabant

Gedeputeerde Staten van Noord-Brabant hebben de Beleidsregel natuurbescherming Noord-Brabant (hierna: Beleidsregel) vastgesteld. In de Beleidsregel worden onder andere voorwaarden gesteld aan extern salderen. Uit jurisprudentie van de Afdeling² blijkt tevens dat bij de beoordeling van de aanvraag moet worden uitgegaan van de vergunde situatie met de laagste emissie in de periode vanaf de referentiedatum³. Ook dit is vastgelegd in de Beleidsregel.

2 Projectbeschrijving

De aanvraag heeft betrekking op de oprichting en exploitatie van een distributiecentrum. Het project behelst de oprichting en exploitatie van het Logistiek Park Moerdijk, ontwikkelcel 3, op een kavel van circa 29,75 hectare. Het project behelst een aanleg- en gebruiksfase. De aanlegfase betreft onder meer het bouwrijp maken van de kavel en de realisatie van de opstallen. Een uitgebreide projectomschrijving is opgenomen in de aanvraag.

3 Mogelijke effecten van het project

Er zijn mogelijke negatieve effecten te verwachten van stikstofdepositie als gevolg van de uitstoot van stikstof. In voedselarme ecosystemen, zoals aanwezig in de nabij gelegen natuurgebieden, leidt een overmaat⁴ aan stikstofdepositie tot een ongewenste toename aan voedingsstoffen en verzuring. Overige effecten worden, gelet op de gegevens in de aanvraag, de aard van de voorgenomen activiteit en de afstand tot de relevante beschermde gebieden, op voorhand uitgesloten.

¹ Uitspraak van de Afdeling bestuursrechtspraak van de Raad van State van 20 januari 2021, zaaknummer 201907146/1/R2 samen met 201907142/1/R2 en 201907144/1/R2.

² O.a. uitspraak van 13 november 2013, 201211640/1/R2.

³ Hierbij gelden later verleende vergunningen krachtens de Wet algemene bepalingen omgevingsrecht, de Wet milieubeheer of Hinderwet of ingediende meldingen op basis van het Besluit melkrundveehouderij milieubeheer, het Besluit landbouw milieubeheer of het Activiteitenbesluit, voor zover hierin een lagere ammoniakemissie is vergund of gemeld, als uitgangssituatie.

⁴ Alterra-rapport nr. 2397 (Wageningen, 2012) geeft een overzicht van kritische depositiewaarden voor stikstof, toegepast op de habitattypen en habitats van soorten binnen Natura 2000-gebieden.

Van de aanlegfase zijn AERIUS-berekeningen overgelegd. Uit de berekeningen blijkt onder meer dat de emissie van stikstofoxide en de ammoniakemissie aanzienlijk lager is dan in de beoogde situatie en dat er sprake is van een afname van stikstofdepositie ten opzichte van de referentiesituatie. Derhalve is hieronder verder uitgegaan van de emissies behorende bij de beoogde situatie.

4 Stikstofdepositie

4.1 Beoogde situatie in aanvraag

Er wordt vergunning gevraagd voor de beoogde activiteiten zoals weergegeven in onderstaande tabel.

Tabel 1. Aangevraagde situatie

Bron	kg NH ₃ /jr	kg NO _x /jr
Vervoersbewegingen	81,8	2.167,2
Totaal	81,8	2.167,2

4.2 Referentiesituatie

De ammoniakemissie in onderstaande tabel heeft betrekking op het landbouwkundig gebruik (bemesting) van de projectlocatie voorafgaand aan de aangevraagde activiteiten. Deze activiteit is te kwalificeren als een activiteit die op de referentiedata was toegestaan en sindsdien onafgebroken aanwezig is geweest, waarbij de laagst toegestane depositie vanaf de referentiedata geldt.

Tabel 2. Referentiesituatie

Beschermde natuurgebied	Status beschermd natuurgebied ⁵	Referentiedatum	Referentiesituatie	kg NH ₃ totaal	kg NO _x totaal
'Krammer-Volkerak'	VR	18 juli 1995	Landbouwkundig gebruik	937,9	0,0
'Biesbosch'	VR	11 oktober 1996	Landbouwkundig gebruik	937,9	0,0
'Krammer-Volkerak', 'Biesbosch', 'Langstraat', 'Ulvenhoutse Bos', 'Heesbossen, Vallei van Marke en Merkske en Ringven met valleigronden langs de Heerlese Loop'	HR	7 december 2004	Landbouwkundig gebruik	937,9	0,0

4.3 Effecten stikstofdepositie op beschermde natuurgebieden

Uit de tabellen 1 en 2 blijkt dat er in de aangevraagde situatie sprake is van een toename van emissie van stikstofoxiden en een afname van ammoniakemissie ten opzichte van de referentiesituatie.

Om een goed beeld te krijgen van de stikstofdepositie op de beschermde gebieden is de depositie berekend op verschillende punten. Uit de berekeningen blijkt dat er in de aangevraagde situatie op de in bijlage 1 genoemde Natura 2000-gebieden sprake is van een stikstofdepositie.

⁵ VR: vogelrichtlijngebied, HR: habitatrichtlijngebied.

Er zijn berekeningen uitgevoerd van de stikstofdepositie in de aangevraagde situatie en de stikstofdepositie in de referentiesituatie. Uit de berekeningen blijkt dat er in de aangevraagde situatie sprake is van een afname dan wel gelijkblijven van stikstofdepositie ten opzichte van de referentiesituatie.

In onderstaande tabel zijn de maximale verschillen in depositiewaarden weergegeven voor de meest nabijgelegen en/of hoogst belaste beschermde natuurgebieden.

Tabel 3. Stikstofdepositieberekeningen (mol N/ha/jr)

Beschermde natuurgebied	Hoogste depositie referentiesituatie	Hoogste depositie beoogde situatie	Grootste toename	Projectbijdrage
'Biesbosch'	0,53	0,10	0,00	-
'Krammer-Volkerak'	0,01	0,01	0,00	-
'Heesbossen, Vallei van Marke en Merkske en Ringven met valleigronden langs de Heerlese Loop'	0,01	0,01	-	0,00

5 Overwegingen effecten op beschermde gebieden

Ten opzichte van de referentiesituatie is er geen sprake van een toename van ammoniakemissie en stikstofdepositie op de Natura 2000-gebieden 'Biesbosch', 'Krammer-Volkerak', 'Ulvenhoutse Bos', 'Langstraat' en 'Heesbossen, Vallei van Marke en Merkske en Ringven met valleigronden langs de Heerlese Loop'.

Andere effecten

Uit de aanvraag blijkt dat er, naast de effecten van stikstof, geen andere negatieve effecten te verwachten zijn die de natuurlijke kenmerken van de diverse beschermde gebieden kunnen aantasten.

6 Conclusie

Op grond van bovenstaande beoordeling concluderen wij dat de aangevraagde activiteit, gelet op de instandhoudingsdoelstellingen, geen significante gevolgen kan hebben voor de Natura 2000-gebieden 'Biesbosch', 'Krammer-Volkerak', 'Ulvenhoutse Bos', 'Langstraat' en 'Heesbossen, Vallei van Marke en Merkske en Ringven met valleigronden langs de Heerlese Loop'. Wij zijn voornemens de gevraagde vergunning ingevolge artikel 2.7, tweede lid, van de Wnb te weigeren, vanwege het ontbreken van vergunningplicht.

Bijlage 1: AERIUS Calculator: berekening beoogde situatie inclusief buitenlandse Natura 2000-gebieden (kenmerk: RrN6G6tDyqks)

Bijlage 2: AERIUS Calculator: berekening referentiesituatie inclusief buitenlandse Natura 2000-gebieden (kenmerk: RufTJsgYztWX)

Bijlage 3: AERIUS Calculator: verschilberekening inclusief buitenlandse Natura 2000-gebieden (kenmerk: RqaECoJhbxTP)

Zijn los bijgevoegd

Bijlage 4: afbeelding plangebied:



KENNISGEVING WET NATUURBESCHERMING, Hebema IV BV, gelegen in het oostelijk deel van het Logistiek Park Moerdijk, nabij de toe- en afritten van de A16 en de A17 te Moerdijk, in de gemeente Moerdijk, Z/202144

Ontwerpbeschikking

Gedeputeerde Staten van Noord-Brabant maken bekend dat zij voornemens zijn in het kader van artikel 2.7, tweede lid, van de Wet natuurbescherming een besluit te nemen op een aanvraag voor een vergunning.

Het project betreft de oprichting en exploitatie van een distributiecentrum, gelegen in het oostelijk deel van het Logistiek Park Moerdijk, nabij de toe- en afritten van de A16 en de A17 te Moerdijk, in de gemeente Moerdijk.

Het ontwerpbesluit en de bijbehorende stukken zijn vanaf 11 september 2023 tot en met 23 oktober 2023 in te zien bij de Omgevingsdienst Brabant Noord (ODBN), Victorialaan 1, 5213 JG 's-Hertogenbosch. Telefoonnummer (088) 743 00 00.

Voor inzage in de bijbehorende stukken dient een afspraak gemaakt te worden.

Het besluit (en onderliggende stukken) zijn digitaal op te vragen via e-mail info@odbn.nl.

Een ieder kan tot en met eind datum inzage ten aanzien van het ontwerpbesluit schriftelijk of mondeling zienswijzen inbrengen bij Gedeputeerde Staten van Noord-Brabant (p/a Omgevingsdienst Brabant Noord, Procesadministratie, Victorialaan 1, 5213 JG 's-Hertogenbosch. Voor het mondeling inbrengen van zienswijzen bestaat binnen deze periode de mogelijkheid tot het houden van een hoorzitting. Een verzoek daartoe dient binnen drie weken na begindatum ter inzage legging bij de Omgevingsdienst Brabant Noord te worden ingediend.

Aan deze procedure is het kenmerk Z/202144 gekoppeld. U dient bij correspondentie dit kenmerk te vermelden.

's-Hertogenbosch, september 2023

Projectberekening

Dit document geeft een overzicht van de invoer en rekenresultaten van een Projectberekening met AERIUS Calculator. De berekening is uitgevoerd binnen stikstofgevoelige Natura 2000-gebieden, op rekenpunten die overlappen met habitattypen en/of leefgebieden die aangewezen zijn in het kader van de Wet natuurbescherming, gekoppeld aan een aangewezen soort, of nog onbekend maar mogelijk wel relevant, en waar tevens sprake is van een overbelaste of bijna overbelaste situatie voor stikstof.



- [Overzicht](#)
- [Samenvatting situaties](#)
- [Resultaten](#)
- [Detailgegevens per emissiebron](#)

*Deze PDF is een digitaal bestand dat weer in te lezen is in AERIUS. Meer toelichting over deze PDF kunt u vinden in een bijbehorende leeswijzer. Deze leeswijzer en overige documentatie is te raadplegen via:
www.aerius.nl/handleidingen-en-leeswijzers*

Contactgegevens

Rechtspersoon
Inrichtingslocatie

De essentie
/,
/ Moerdijk

Activiteit

Omschrijving
Toelichting

LPM ontwikkelcel 3
Gebruiksfasen ontwikkelcel 3 incl. eigen rekenpunten N2000 België

Berekening

AERIUS kenmerk
Datum berekening
Rekenconfiguratie

RrN6G6tDyqks
07 juli 2023, 11:33
Wnb-rekengrid incl. eigen rekenpunten

Totale emissie

Ontwikkelcel 3 gebruiksfase - Beoogd

Rekenjaar	Emissie NH ₃	Emissie NO _x
2027	81,8 kg/j	2.167,2 kg/j

Resultaten

Ontwikkelcel 3 gebruiksfase - Beoogd
Gekarteerd oppervlak met toename (ha)
Gekarteerd oppervlak met afname (ha)
Grootste toename
Grootste afname

Hoogste bijdrage	Hexagon	Gebied
0,10 mol/ha/j	3378117	Biesbosch
58,12 ha		
0,00 ha		
0,10 mol/ha/j		
0,00 mol/ha/j		



Ontwikkelcel 3 gebruiksfase (Beoogd), rekenjaar 2027

Emissiebronnen

Emissie NH₃

Emissie NO_x


 Verkeersnetwerk

81,8 kg/j

2.167,2 kg/j

Hoogste af- en toename op (bijna) overbelaste stikstofgevoelige Natura 2000 gebieden.



- | | | | |
|---|----------------------------------|---|--|
|  | Habitatrichtlijn |  | Grootste toename (projectberekening) |
|  | Vogelrichtlijn |  | Grootste afname (projectberekening) |
|  | Vogelrichtlijn, Habitatrichtlijn |  | Hoogste totaal (achtergrond + projectberekening) |
|  | Niet bepaald | | |

De letters bij de bronlabels op de kaart geven bij welke type situaties de bronnen horen: beoogde situatie (B), referentiesituatie (R) en/of salderingssituatie (S).

Resultaten stikstofgevoelige Natura 2000 gebieden situatie "Ontwikkelcel 3 gebruiksfase" (Beoogd) incl. saldering e/o referentie

	Berekend (ha gekarteerd)	Hoogste totale depositie (mol N/ha/jr)	Met toename (ha gekarteerd)	Grootste toename (mol N/ha/jr)	Met afname (ha gekarteerd)	Grootste afname (mol N/ha/jr)
Totaal	58,12	2.651,25	58,12	0,10	0,00	0,00

Per gebied	Berekend (ha gekarteerd)	Hoogste totale depositie (mol N/ha/jr)	Met toename (ha gekarteerd)	Grootste toename (mol N/ha/jr)	Met afname (ha gekarteerd)	Grootste afname (mol N/ha/jr)
Biesbosch (112)	14,91	2.095,04	14,91	0,10	0,00	0,00
Ulvenhoutse Bos (129)	40,03	2.651,25	40,03	0,01	0,00	0,00
Langstraat (130)	1,67	2.097,13	1,67	0,01	0,00	0,00
Krammer-Volkerak (114)	1,51	1.712,31	1,51	0,01	0,00	0,00

Per eigen rekenpunt	Naam	Coördinaat	Projectbijdrage (mol N/ha/jr)
3	3. Heesbossen	X:114586,22 Y:389897,84	0,01 
2	2. Kalmhoutse Heide	X:88231,12 Y:382315,52	-
1	1. De Maatjes	X:98215,75 Y:382592,88	-

Ontwikkelcel 3 gebruiksfase, Rekenjaar 2027

Er zijn meer dan 10 wegverkeer emissiebronnen in deze situatie en deze worden niet in de PDF getoond. Laad de PDF in Calculator in om alle bronnen in te zien (tot een maximum van 5000 bronnen).

Disclaimer

Hoewel verstrekte gegevens kunnen dienen ter onderbouwing van een vergunningaanvraag, kunnen er geen rechten aan worden ontleend. De eigenaar van AERIUS aanvaardt geen aansprakelijkheid voor de inhoud van de door de gebruiker aangeboden informatie. Bovenstaande gegevens zijn enkel bruikbaar tot er een nieuwe versie van AERIUS beschikbaar is. AERIUS is een geregistreerd handelsmerk in Europa. Alle rechten die niet expliciet worden verleend, zijn voorbehouden.

Rekenbasis

Deze berekening is tot stand gekomen op basis van

AERIUS versie 2022.2_20230704_bb872f8ea4

Database versie 2022.2_bb872f8ea4

Voor meer informatie over de gebruikte methodiek en data zie:

<https://www.aerius.nl/>

Projectberekening

Dit document geeft een overzicht van de invoer en rekenresultaten van een Projectberekening met AERIUS Calculator. De berekening is uitgevoerd binnen stikstofgevoelige Natura 2000-gebieden, op rekenpunten die overlappen met habitattypen en/of leefgebieden die aangewezen zijn in het kader van de Wet natuurbescherming, gekoppeld aan een aangewezen soort, of nog onbekend maar mogelijk wel relevant, en waar tevens sprake is van een overbelaste of bijna overbelaste situatie voor stikstof.



- [Overzicht](#)
- [Samenvatting situaties](#)
- [Resultaten](#)
- [Detailgegevens per emissiebron](#)

*Deze PDF is een digitaal bestand dat weer in te lezen is in AERIUS. Meer toelichting over deze PDF kunt u vinden in een bijbehorende leeswijzer. Deze leeswijzer en overige documentatie is te raadplegen via:
www.aerius.nl/handleidingen-en-leeswijzers*



Contactgegevens

Rechtspersoon
Inrichtingslocatie

De essentie

//,
///

Activiteit

Omschrijving
Toelichting

LPM referentiesituatie ontwikkelcel 3

Referentiesituatie o.b.v. bemesting voormalige agrarische
gronden, incl eigen rekenpunten N2000 België

Berekening

AERIUS kenmerk
Datum berekening
Rekenconfiguratie

RufTJsgYztWX

07 juli 2023, 13:42

Wnb-rekengrid incl. eigen rekenpunten

Totale emissie

Referentie: bemesting - Beoogd

Rekenjaar
2023

Emissie NH₃
937,9 kg/j

Emissie NO_x
-

Resultaten

Referentie: bemesting - Beoogd
Gekarteerd oppervlak met toename (ha)
Gekarteerd oppervlak met afname (ha)
Grootste toename
Grootste afname

Hoogste bijdrage
0,53 mol/ha/j
59,21 ha
0,00 ha
0,53 mol/ha/j
0,00 mol/ha/j

Hexagon
3375058

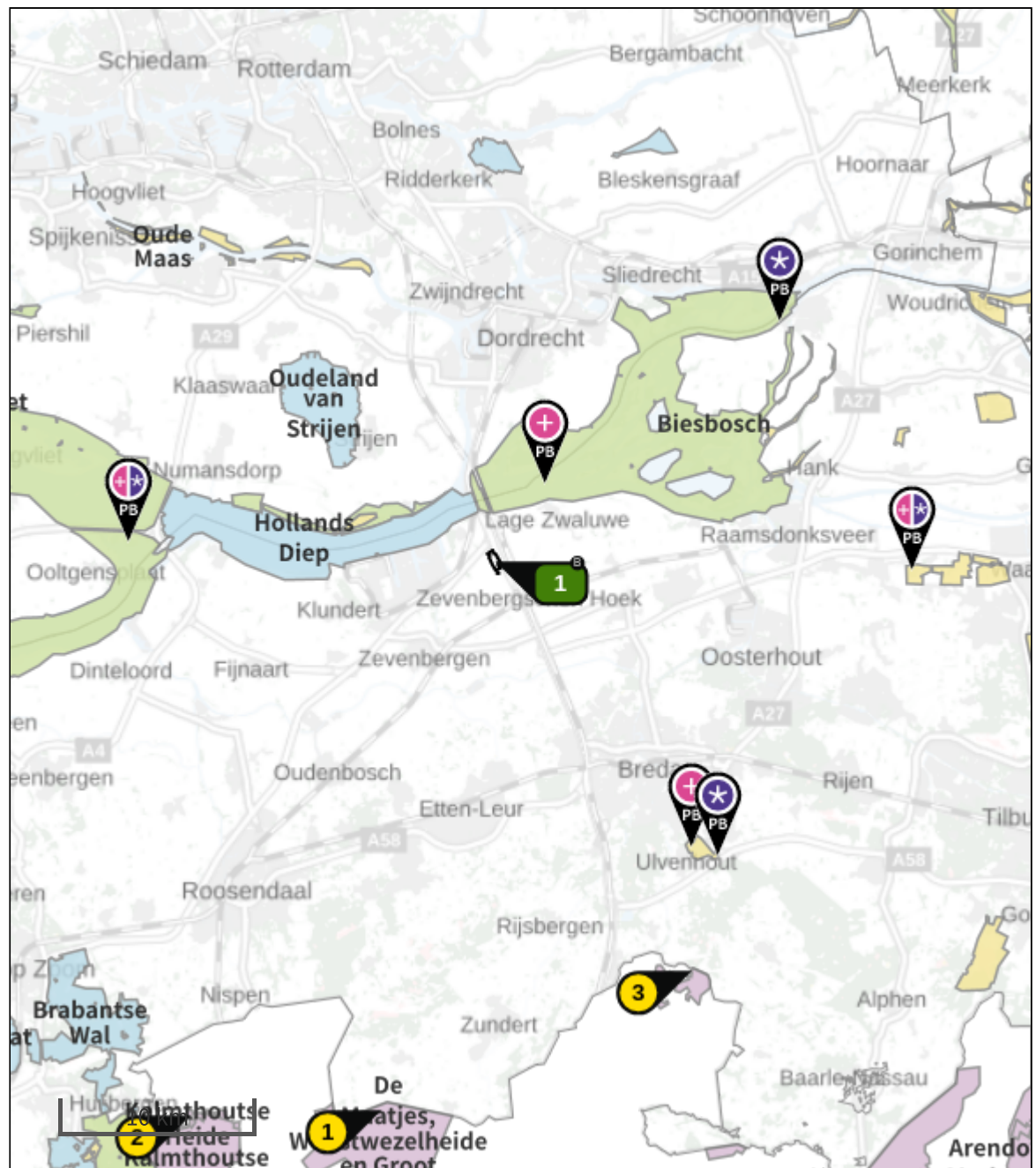
Gebied
Biesbosch






Referentie: bemesting (Beoogd), rekenjaar 2023

Emissiebronnen		Emissie NH ₃	Emissie NO _x
1	Landbouw Landbouwgrond Bemesting OC3	937,9 kg/j	-

Hoogste af- en toename op (bijna) overbelaste stikstofgevoelige Natura 2000 gebieden.



- | | | | |
|---|----------------------------------|---|--|
|  | Habitatrichtlijn |  | Grootste toename (projectberekening) |
|  | Vogelrichtlijn |  | Grootste afname (projectberekening) |
|  | Vogelrichtlijn, Habitatrichtlijn |  | Hoogste totaal (achtergrond + projectberekening) |
|  | Niet bepaald | | |

De letters bij de bronlabels op de kaart geven bij welke type situaties de bronnen horen: beoogde situatie (B), referentiesituatie (R) en/of salderingssituatie (S).

Resultaten stikstofgevoelige Natura 2000 gebieden situatie "Referentie: bemesting" (Beoogd) incl. saldering e/o referentie

	Berekend (ha gekarteerd)	Hoogste totale depositie (mol N/ha/jr)	Met toename (ha gekarteerd)	Grootste toename (mol N/ha/jr)	Met afname (ha gekarteerd)	Grootste afname (mol N/ha/jr)
Totaal	59,21	2.651,26	59,21	0,53	0,00	0,00



Per gebied	Berekend (ha gekarteerd)	Hoogste totale depositie (mol N/ha/jr)	Met toename (ha gekarteerd)	Grootste toename (mol N/ha/jr)	Met afname (ha gekarteerd)	Grootste afname (mol N/ha/jr)
Biesbosch (112)	14,91	2.095,10	14,91	0,53	0,00	0,00
Langstraat (130)	1,74	2.097,15	1,74	0,03	0,00	0,00
Ulvenhoutse Bos (129)	40,03	2.651,26	40,03	0,02	0,00	0,00
Krammer-Volkerak (114)	2,53	1.712,31	2,53	0,01	0,00	0,00

Per eigen rekenpunt	Naam	Coördinaat	Projectbijdrage (mol N/ha/jr)
3	3. Heebossen	X:114586,22 Y:389897,84	0,01 
2	2. Kalmhoutse Heide	X:88231,12 Y:382315,52	-
1	1. De Maatjes	X:98215,75 Y:382592,88	-

Referentie: bemesting, Rekenjaar 2023

1 Landbouw | Landbouwgrond

Naam	Bemesting OC3	Uittreedhoogte	<u>0,5 m</u>	NH ₃	937,9 kg/j
Locatie	X:104234,77	Warmteinhoud	<u>0,000 MW</u>		
	Y:411353,04	Spreiding	0 m		
Oppervlakte	34,97 ha				
Wijze van ventilatie	Niet geforceerd				
Temporele variatie	Meststoffen				

	Type	Stof	Emissie
	Mestaanwending (dierlijke mest)	NO _x	0,0 kg/j
		NH ₃	567,5 kg/j
	Mestaanwending (kunstmest)	NO _x	0,0 kg/j
		NH ₃	370,4 kg/j

Disclaimer

Hoewel verstrekte gegevens kunnen dienen ter onderbouwing van een vergunningaanvraag, kunnen er geen rechten aan worden ontleend. De eigenaar van AERIUS aanvaardt geen aansprakelijkheid voor de inhoud van de door de gebruiker aangeboden informatie. Bovenstaande gegevens zijn enkel bruikbaar tot er een nieuwe versie van AERIUS beschikbaar is. AERIUS is een geregistreerd handelsmerk in Europa. Alle rechten die niet expliciet worden verleend, zijn voorbehouden.

Rekenbasis

Deze berekening is tot stand gekomen op basis van

AERIUS versie 2022.2_20230704_bb872f8ea4

Database versie 2022.2_bb872f8ea4

Voor meer informatie over de gebruikte methodiek en data zie:

<https://www.aerius.nl/>

Projectberekening

Dit document geeft een overzicht van de invoer en rekenresultaten van een Projectberekening met AERIUS Calculator. De berekening is uitgevoerd binnen stikstofgevoelige Natura 2000-gebieden, op rekenpunten die overlappen met habitattypen en/of leefgebieden die aangewezen zijn in het kader van de Wet natuurbescherming, gekoppeld aan een aangewezen soort, of nog onbekend maar mogelijk wel relevant, en waar tevens sprake is van een overbelaste of bijna overbelaste situatie voor stikstof.



- [Overzicht](#)
- [Samenvatting situaties](#)
- [Resultaten](#)
- [Detailgegevens per emissiebron](#)

*Deze PDF is een digitaal bestand dat weer in te lezen is in AERIUS. Meer toelichting over deze PDF kunt u vinden in een bijbehorende leeswijzer. Deze leeswijzer en overige documentatie is te raadplegen via:
www.aerius.nl/handleidingen-en-leeswijzers*

Contactgegevens

Rechtspersoon
Inrichtingslocatie

De essentie
/,
/ Moerdijk

Activiteit

Omschrijving
Toelichting

LPM ontwikkelcel 3 gebruiksfase vs referentie
Gebruiksfase ontwikkelcel 3 incl. eigen rekenpunten N2000 België,
met referentiesituatie

Berekening

AERIUS kenmerk
Datum berekening
Rekenconfiguratie

RqaECJhbxTP
07 juli 2023, 14:02
Wnb-rekengrid incl. eigen rekenpunten

Totale emissie

Referentie: bemesting - Referentie
Ontwikkelcel 3 gebruiksfase - Beoogd

Rekenjaar	Emissie NH ₃	Emissie NO _x
2023	937,9 kg/j	-
2027	81,8 kg/j	2.167,2 kg/j

Resultaten

Referentie: bemesting - Referentie
Ontwikkelcel 3 gebruiksfase - Beoogd
Gekarteerd oppervlak met toename (ha)
Gekarteerd oppervlak met afname (ha)
Grootste toename
Grootste afname

Hoogste bijdrage	Hexagon	Gebied
0,53 mol/ha/j	3375058	Biesbosch
0,10 mol/ha/j	3378117	Biesbosch
0,00 ha		
56,68 ha		
0,00 mol/ha/j		
0,43 mol/ha/j		



Referentie: bemesting (Referentie), rekenjaar 2023

Emissiebronnen		Emissie NH ₃	Emissie NO _x
1	Landbouw Landbouwgrond Bemesting OC3	937,9 kg/j	-



Ontwikkelcel 3 gebruiksfase (Beoogd), rekenjaar 2027

Emissiebronnen

Emissie NH₃

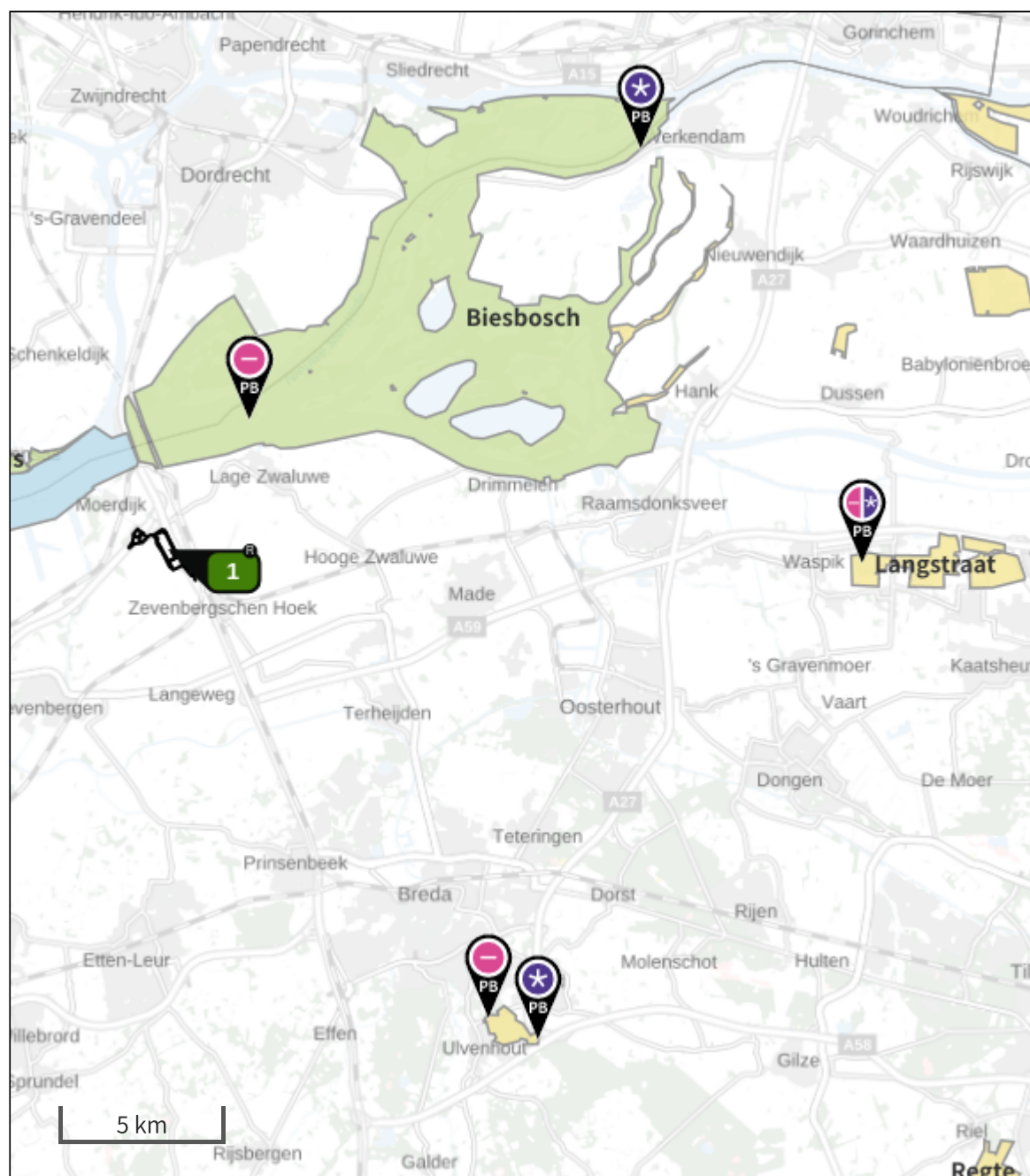
Emissie NO_x




 Verkeersnetwerk

81,8 kg/j

2.167,2 kg/j

Hoogste af- en toename op (bijna) overbelaste stikstofgevoelige Natura 2000 gebieden.



- | | | | |
|---|----------------------------------|---|--|
|  | Habitatrichtlijn |  | Grootste toename (projectberekening) |
|  | Vogelrichtlijn |  | Grootste afname (projectberekening) |
|  | Vogelrichtlijn, Habitatrichtlijn |  | Hoogste totaal (achtergrond + projectberekening) |
|  | Niet bepaald | | |

De letters bij de bronlabels op de kaart geven bij welke type situaties de bronnen horen: beoogde situatie (B), referentiesituatie (R) en/of salderingssituatie (S).

Resultaten stikstofgevoelige Natura 2000 gebieden situatie "Ontwikkelcel 3 gebruiksfase" (Beoogd) incl. saldering e/o referentie

	Berekend (ha gekarteerd)	Hoogste totale depositie (mol N/ha/jr)	Met toename (ha gekarteerd)	Grootste toename (mol N/ha/jr)	Met afname (ha gekarteerd)	Grootste afname (mol N/ha/jr)
Totaal	56,68	2.651,24	0,00	0,00	56,68	0,43

Per gebied	Berekend (ha gekarteerd)	Hoogste totale depositie (mol N/ha/jr)	Met toename (ha gekarteerd)	Grootste toename (mol N/ha/jr)	Met afname (ha gekarteerd)	Grootste afname (mol N/ha/jr)
Ulvenhoutse Bos (129)	40,03	2.651,24	0,00	0,00	40,03	0,01
Biesbosch (112)	14,91	2.094,97	0,00	0,00	14,91	0,43
Langstraat (130)	1,74	2.097,10	0,00	0,00	1,74	0,02

Onderstaand is een overzicht opgenomen van alle Natura 2000-gebieden (binnen de maximale rekenafstand van 25 km) waar in de "Beoogde situatie" een bijdrage groter dan 0,00 mol/ha/jaar is berekend, maar waar in de "Projectberekening" (=verschilberekening) geen toe- of afname is berekend. Het effect vanuit de "Projectberekening" op deze gebieden is daarmee 0,00 mol/ha/jaar.



Krammer-Volkerak

Per eigen rekenpunt	Naam	Coördinaat	Projectbijdrage (mol N/ha/jr)
2	2. Kalmhoutse Heide	X:88231,12 Y:382315,52	-
1	1. De Maatjes	X:98215,75 Y:382592,88	-
3	3. Heesbossen	X:114586,22 Y:389897,84	-

Referentie: bemesting, Rekenjaar 2023

1 Landbouw | Landbouwgrond

Naam	Bemesting OC3	Uittreedhoogte	<u>0,5 m</u>	NH ₃	937,9 kg/j
Locatie	X:104234,77	Warmteinhoud	<u>0,000 MW</u>		
	Y:411353,04	Spreiding	0 m		
Oppervlakte	34,97 ha				
Wijze van ventilatie	Niet geforceerd				
Temporele variatie	Meststoffen				

Type	Stof	Emissie
 Mestaanwending (dierlijke mest)	NO _x	0,0 kg/j
	NH ₃	567,5 kg/j
 Mestaanwending (kunstmest)	NO _x	0,0 kg/j
	NH ₃	370,4 kg/j

Ontwikkelcel 3 gebruiksfase, Rekenjaar 2027

Er zijn meer dan 10 wegverkeer emissiebronnen in deze situatie en deze worden niet in de PDF getoond. Laad de PDF in Calculator in om alle bronnen in te zien (tot een maximum van 5000 bronnen).

Disclaimer

Hoewel verstrekte gegevens kunnen dienen ter onderbouwing van een vergunningaanvraag, kunnen er geen rechten aan worden ontleend. De eigenaar van AERIUS aanvaardt geen aansprakelijkheid voor de inhoud van de door de gebruiker aangeboden informatie. Bovenstaande gegevens zijn enkel bruikbaar tot er een nieuwe versie van AERIUS beschikbaar is. AERIUS is een geregistreerd handelsmerk in Europa. Alle rechten die niet expliciet worden verleend, zijn voorbehouden.

Rekenbasis

Deze berekening is tot stand gekomen op basis van

AERIUS versie 2022.2_20230704_bb872f8ea4

Database versie 2022.2_bb872f8ea4

Voor meer informatie over de gebruikte methodiek en data zie:

<https://www.aerius.nl/>