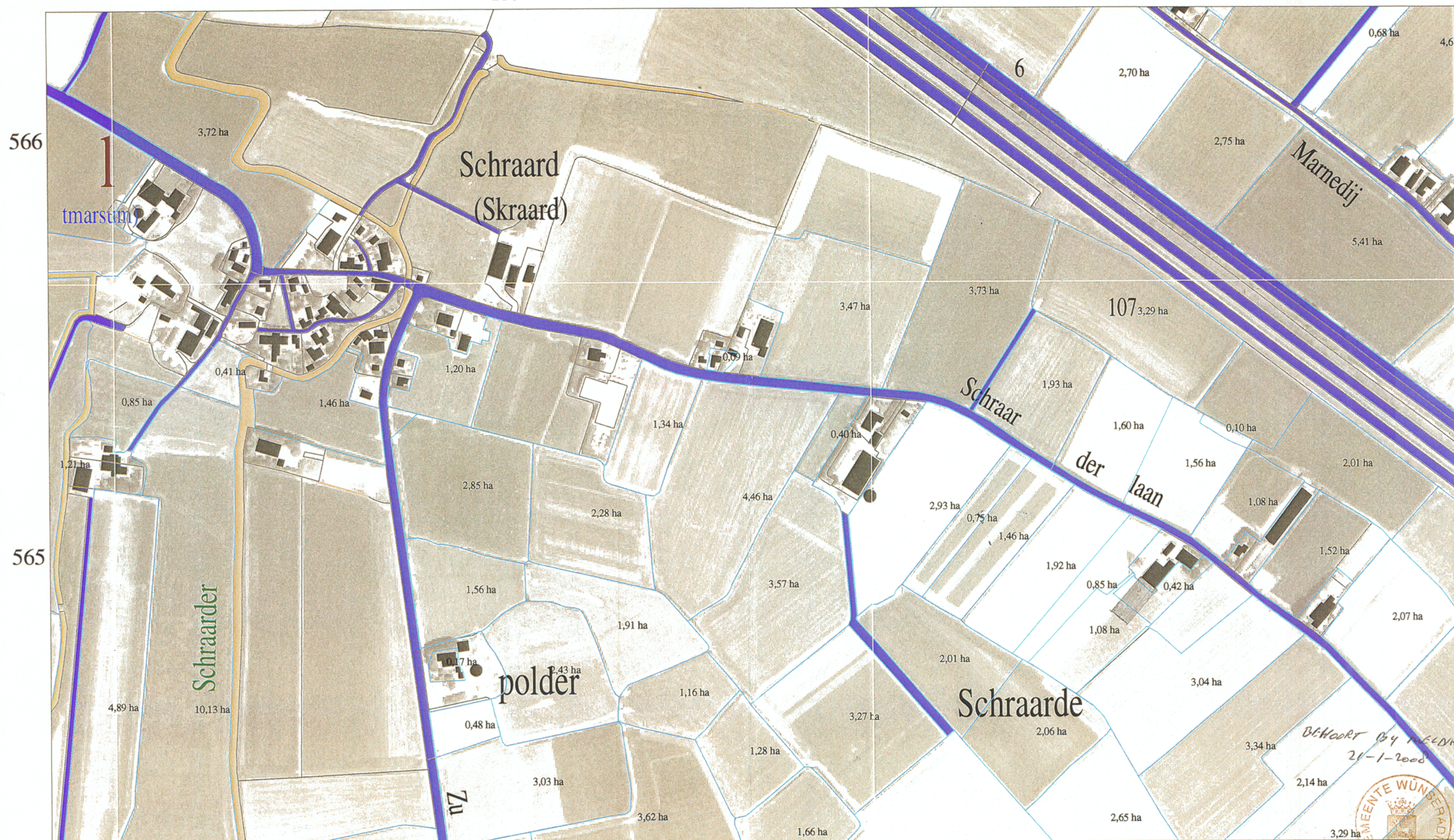







159

$$Y = 566360$$

160


$$Y = 565260$$

Setnummer 990221065

-  Water/sloten
-  Verharde wegen en kavelpaden
-  Topografische grenzen
-  Landsgrenzen
-  Gewasperceelsgrenzen

Besteldatum: 13-01-2004

landbouw, natuur  
en voedselkwaliteit

Kaartontwerp en -productie: Alterra Wageningen  
Kaartondergrond: Topografische Dienst Nederland  
Copyright DKLN: Eurosense B.V., Breda 2000

Luchtfoto: 2000

Kaartbladen 10BZ 10EZ

