

EuroParcs Hindeloopen BV
Schuilenburg 2
8713 JT HINDELOOPEN

Leeuwarden, 4 augustus 2023
Verzonden,

Ons kenmerk : 02137365
Afd./Opgave : Groene regelgeving
Behandeld door : Team Groene Regelgeving / (058) 292 59 25 of wnb@fryslan.frl
Uw kenmerk : EuroParcs 2747
Bijlage(n) : 5

Onderwerp : PF-2022/246214: Vergunning ex art. 2.7, tweede lid, Wet
natuurbescherming (vakantiepark Europarcs Hindeloopen)
(Natura 2000 gebied IJsselmeer)

Geachte heer, mevrouw,

Op 15 september 2022 heb ik uw aanvraag en daarbij behorende stukken ontvangen. U vraagt een vergunning aan op grond van de Wet natuurbescherming voor realisatie van een vakantiehuisjespark nabij Hindeloopen. Uw verzoek is geregistreerd onder het zaaknummer PF-2022/246214. Wilt u bij correspondentie dit zaaknummer vermelden?

Met deze brief informeer ik u over mijn besluit.

Definitieve besluit

Ik heb besloten om de vergunning die u heeft aangevraagd, te verlenen. Aan de vergunning zullen voorschriften en beperkingen worden verbonden. De voorschriften en beperkingen kunt u vinden in bijlage 2.

De vergunning treedt in werking op de dag van publicatie van het definitieve besluit en zal worden verleend voor onbepaalde tijd.


Afschriften

Een afschrift van dit besluit wordt verzonden aan burgemeester en wethouders van de gemeente Súdwest-Fryslân, It Fryske Gea, de IJsselmeervereniging, Huver Advocaten en aan de FUMO, Afdeling Toezicht en Handhaving.

Vragen?

Mocht u vragen hebben naar aanleiding van deze brief dan kunt u contact opnemen met het Team Groene Regelgeving. De contactgegevens vindt u bovenaan deze brief. Wilt u daarbij het zaaknummer PF-2022/246214 vermelden?

Hoogachtend,
Namens het college van Gedeputeerde Staten,



mw. A.J. van der Woude
teamleider Groene Regelgeving

Beroep

Belanghebbenden en indieners van zienswijzen kunnen tegen dit besluit binnen zes (6) weken na de verzending daarvan een beroepschrift indienen bij de Rechtbank Noord-Nederland, Afdeling Bestuursrecht, Postbus 150, 9700 AD in Groningen.

Het beroepschrift moet worden ondertekend en moet ten minste bevatten:

- a. de naam en het adres van de indiener;
- b. de dagtekening;
- c. een omschrijving van het besluit waartegen het beroep is gericht;
- d. de gronden van het beroep.

Het instellen van beroep schort de inwerkingtreding van het besluit niet op. Als u wilt voorkomen dat de vergunninghouder gebruik maakt van de vergunning, kunt u een gemotiveerd verzoek sturen naar de voorzieningenrechter van de Rechtbank Noord-Nederland.

U kunt ook digitaal het beroep- en verzoekschrift indienen bij genoemde rechtbank via <http://loket.rechtspraak.nl/bestuursrecht>. Daarvoor moet u wel beschikken over een elektronische handtekening (DigiD). Kijk op de genoemde site voor de precieze voorwaarden.

Kennisgeving

Van dit besluit zal, conform artikel 3:11 en 3:12, van de Algemene wet bestuursrecht, door mij kennis worden gegeven door publicatie in de Leeuwarder Courant en het Friesch Dagblad. Gedurende zes weken zal het besluit met onderliggende stukken ter inzage liggen op het provinciehuis van de provincie Fryslân. De stukken zijn tevens digitaal te raadplegen via het Provinciaal Blad, zie hiervoor de link: <https://zoek.officielebekendmakingen.nl/>.

Bijlagen

- Bijlage 1: Motivering van het besluit
- Bijlage 2: Voorschriften en beperkingen
- Bijlage 3: AERIUS-berekeningen (AERIUS-berekening van 13 februari 2023 met het kenmerk RQ48uoxz79ML (gebruiks-fase) en AERIUS-berekening van 13 februari 2023 met het kenmerk RhgNLvQSoSeC (aanleg-fase)
- Bijlage 4: Advertentie
- Bijlage 5: Meldingsformulier

Afschriften (via e-mail)

- Gemeente Súdwest-Fryslân
- Antea Group: [redacted] en [redacted]
- FUMO, Afdeling Toezicht en Handhaving
- It Fryske Gea: [redacted] en [redacted]
- [redacted] Huveradvocaten
- IJsselmeervereniging, t.a.v. het bestuur

Bijlage 1: Motivering van het besluit

A. Weergave van de feiten

A1. Vergunningaanvraag

U vroeg mij bij brief van 15 september 2022 om een vergunning op grond van art. 2.7, tweede lid, van de Wet natuurbescherming (verder: Wnb).

Uw aanvraag met bijbehorende stukken is op 15 september 2022 door mij ontvangen en ingeboekt onder zaaknummer 246214.

Voor het aangevraagde project of andere handeling is niet eerder vergunning verleend op grond van de Wet natuurbescherming (verder: Wnb).

A1.1. Beschrijving van het project of andere handeling

Het project waarvoor vergunning wordt aangevraagd is het volgende:

Europarcs Hindeloopen (uw referentie: 2747). De initiatiefnemer EuroParcs B.V. is voornemens om op de locatie van de huidige camping Schuilenburg een nieuw resort te realiseren met vakantiewoningen onder de naam Resort Bad Hindeloopen. Het terrein is gelegen aan het Natura 2000 gebied IJsselmeer.

Het nieuwe resort zal ontwikkeld worden binnen de begrenzing van de voormalige camping. Er zullen in totaal 120 recreatiewoningen worden geplaatst in het resort. Er zijn vier verschillende typen vakantiehuysjes variërend van grote huysjes voor maximaal 10 personen tot de kleinste voor maximaal 2 personen. De verwachting is dat het eerste deel van het park in mei 2023 open zal gaan.

Daar waar in het verleden de camping maximaal plek kon bieden aan 1720 recreanten is dat met een volle bezetting van het nieuwe park aan 688 recreanten. Doordat het vakantiepark een andere, ruimere opzet heeft is er minder plek voor recreanten dan voorheen. Daarnaast wordt het park alleen toegankelijk voor recreanten die er verblijven. In de oorspronkelijke situatie waren op de locatie ook niet-campinggasten aanwezig.

Daarnaast zullen er in de bosschages aan de westzijde van het plangebied enkele wandelpaden worden aangelegd en verbeterd. De bosschages als zodanig blijven bestaan. Aan de oostzijde van het terrein wordt gebouwd tot aan de bestaande weg die onderaan de dijk loopt.

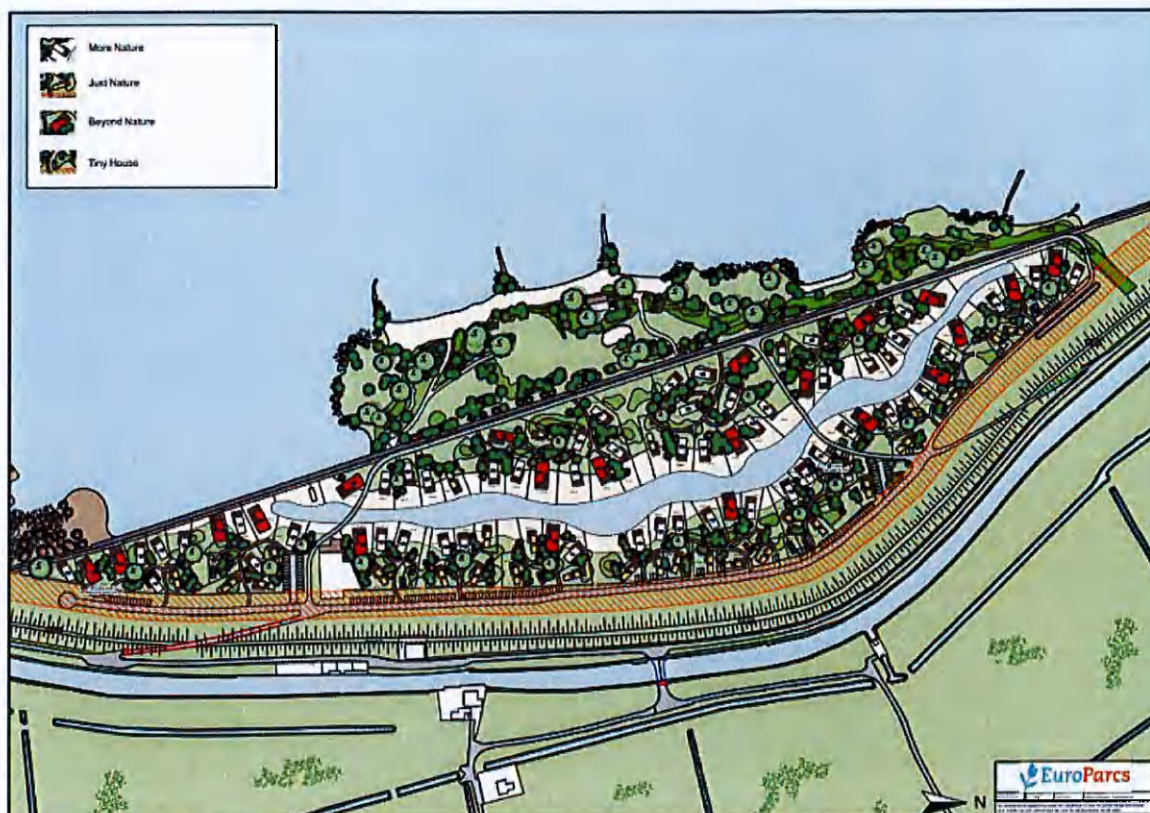
Ten opzichte van de oude situatie is het vakantiepark in de beoogde situatie jaarrond geopend. De voormalige camping was gesloten vanaf november tot en met maart.

U geeft verder aan de werkzaamheden onder de volgende randvoorwaarden / op de volgende wijze uit te voeren:

- De aanwezige coniferenheggen worden verwijderd;
- Het terrein wordt anders ingericht. Er komt een lagune in het midden voor waterrecreatie (suppen). Deze lagune is niet verbonden met het IJsselmeer. Rond de woningen wordt het terrein glooiend gemaakt. Voor de inrichting is een inrichtingsschets en een beplantingsplan gemaakt;

- De huidige verlichting op het park wordt vervangen. Er is hiervoor een nieuw lichtplan ontwikkeld;
- De (ecologische) voordelen van dit lichtplan zijn (ten opzichte van de huidige situatie) onder meer:
 - Er is sprake van een reducering van 35% van het aantal objecten, in vergelijking tot de oorspronkelijke verlichting;
 - Er is sprake van een reducering van lichtoutput van circa 40%. Dit zit met name in de nu toegepaste LED module en het type verlichtingsobjecten;
 - Er is gekozen om af te stappen van de traditionele "rondstraler". Dit algemeen bekende armatuur, ook wel bekend als de kegel, verlicht een goot, maar beperkt gebied en is zeer moeilijk te sturen. Door over te stappen op een ander type armatuur kan alleen daar worden verlicht waar het ook echt nodig is. Zo vindt er geen onnodige lichtuitstraling naar de omgeving (en natuur) plaats. Dit is onder andere belangrijk om donkere zones voor meervleermuis te borgen (bijvoorbeeld bij de dijk);
 - Binnen dit project worden alle verlichtingsobjecten voorzien van natuurvriendelijke amberkleurige verlichting. Door de zeer lage K-waarde wordt de natuur minimaal verstoord, maar daalt ook de totale lumenoutput op het park t.a.v. "witte" verlichting met 65% (zie bijlage 5 van het lichtplan);
 - Vleermuizen zijn gevoelig voor lichtverstoring bij hun verblijfplaatsen, op vliegroutes en in foerageergebied. Ze zijn gevoelig voor blauw en ultraviolet licht. Voor amberkleurig licht geldt dat vleermuisogen ongevoelig zijn, maar mensen kunnen alles nog goed kunnen waarnemen;
 - Er is geen verlichting op het strandgedeelte aanwezig.
- De trailerhelling op het park zou in eerste instantie worden weggehaald. Er zouden daardoor geen bootjes meer vanaf het terrein zelf het water op kunnen varen. Naar aanleiding van overleg met It Fryske Gea blijft toegang tot het water op deze locatie behouden, maar enkel en alleen voor It Fryske Gea en ten behoeve van diens onderhoudswerkzaamheden;
- Ook gaat EuroParcs zelf geen bootjes verhuren. Er zullen daardoor in de zomer in de nieuwe situatie minder vaarbewegingen op dit deel van het IJsselmeer zijn ten opzichte van de oude situatie;
- Er worden restricties gesteld met betrekking tot toegang tot het Natura 2000-gebied IJsselmeer (en als zodanig opgenomen in het parkreglement):
 - a. een verbod op waterrecreatie op het IJsselmeer in/vanaf het gehele park in de periode vanaf één oktober tot één april van ieder jaar (winterperiode);
 - b. Waterrecreatie vindt tijdens de zomerperiode (één april tot één oktober van elk jaar) plaats aan/vanaf de noord- en/of westzijde van het park. Aan de zuidzijde van het park, langs de kade, is het water jaarrond afgesloten voor (water)recreatie. Waterrecreatie aan de zuidzijde van het park wordt actief ontmoedigd.
- EuroParcs Hindeloopen zal op de restricties toezien en kan nadere regels stellen en instructies geven ten aanzien van (het verbod op) waterrecreatie.

Onderstaand een weergave van het nieuwe park. De afbeelding (figuur 1.4) is afkomstig uit de Passende Beoordeling.



Figuur 1.4: Een schematische weergave van het plan voor Resort Bad Hindeloopen. Bron: EuroParcs, 2023.

Alle bijlagen die u toegevoegd heeft, maken onlosmakelijk onderdeel uit van deze vergunning. Indien u voornemens bent een wijziging aan te brengen aan uw project, dan dient u dit vooraf ter goedkeuring voor te leggen aan het bevoegd gezag (de provincie Fryslân, team Groene Regelgeving).

A1.2. Periode

De vergunning wordt aangevraagd voor de periode 27 mei 2022 tot en met 31 december 2024.

Ik vat uw aanvraag op als een aanvraag voor de periode vanaf verlening van de vergunning voor onbepaalde tijd. De reden hiervoor is dat de vergunning geldt vanaf het moment dat de vergunning wordt verleend en uw aanvraag (mede) ziet op de gebruiksfase van uw project. Deze gebruiksfase is niet vooraf in tijd beperkt.

A1.3. Bij de aanvraag ingediende gegevens

U hebt voor de beoordeling van uw aanvraag op 15 september 2022 de volgende stukken en tekeningen aangeboden:

- Aanvraagformulier 15 september 2022;
- Volmacht;
- Toelichting lichtplannen van Lightbusters (datum onbekend);
- Toelichting Memo Huismus (datum onbekend) en Memo Huismus 1 juli 2022;
- Bijlage lichtplan;
- Rapportage onderzoek en plaatsen mussentoren aan de Schuilenburg 2 te Hindeloopen, Cozijnsen, 30 mei 2022;

- Planning anlegwerkzaamheden;
- Foto's binnenzijde en achterkant voormalig receptiegebouw (datum onbekend);
- E-mail van 25 mei 2022, K3H Architecten aan provincie Fryslân, t.a.v. natuurtoets en voortoets;
- AERIUS-berekening, 9 juni 2022, kenmerk: RmLfRTovCUwu;
- Memo ecologisch veldbezoek Mus en Buizerd, FloraFaunacontrole.nl, 30 juni 2022;
- Voortoets Europarcs Hindeloopen, Antea Group, projectnummer 0472621.100, definitief revisie 01, 1 juli 2022;
- Natuurtoets Ontwikkeling Resort Bad Hindeloopen, Antea Group, projectnummer 0472621.100, definitief, 1 juli 2022;
- Memo Stikstofberekening Europarcs Hindeloopen, Antea Group, projectnummer 476444.100, 9 juni 2022;
- Rapport nadere controle Huismus Ontwikkeling Resort Bad Hindeloopen Europarcs, Antea Group, projectnummer 0472621.100, 11 februari 2022;
- Kaart met verlichtingsobjecten;
- Memo Biodiversiteit Advies Resort Bad Hindeloopen, Antea Group, projectnummer 0472621.100, 11 februari 2022;
- Kaart project Resort Bad Hindeloopen (datum onbekend).

A1.4. Aanvullende gegevens

U heeft bij e-mail van 13 oktober 2022 aangegeven aanvullende gegevens te zullen toesturen. Bij brief van 2 december 2022 heb ik u gevraagd aanvullende gegevens ten aanzien van uw aanvraag aan te leveren.

Op 5 december 2022 heb ik per e-mail het volgende document van u ontvangen:

- Ecologische toets camping Hindeloopen, versie 2.0.

Daarnaast heb ik u op uw verzoek extra tijd gegeven voor het aanleveren van een AERIUS-berekening.

Op 19 januari 2023 heb ik per brief een verzoek om aanvullende gegevens naar u verzonden (kenmerk: 02069219).

Op 14 februari 2023 heeft u per e-mail de volgende informatie naar ons verzonden:

- Kaart aanplant bosschages t.b.v. de Huismus, tekeningnummer 037.24.01 V0.1, 2 februari 2023;
- Toelichting per e-mail van 14 februari 2023.

In reactie op de door u aangeleverde informatie heb ik u op 17 februari 2023 per e-mail aanvullende vragen gesteld. Op dezelfde dag ontving ik per e-mail van u een drietal documenten, te weten:

- AERIUS-berekening van 13 februari 2023 met het kenmerk RQ48uoxz79ML (gebruiksfasen);
- AERIUS-berekening van 13 februari 2023 met het kenmerk RhgNLvQSoSeC (aanlegfasen);
- Memo Stikstofberekening Europarcs Hindeloopen, Antea Group, projectnummer 476444.100, 15 februari 2023.

Op 1 maart 2023 ontving ik van u per e-mail het volgende document:

- Kaart aanplant bosschages t.b.v. de Huismus, tekeningnummer 037.24.01 V0.3, 27 februari 2023.

Op 2 maart 2023 heb ik een overleg gehad over uw aanvraag. Op 10 maart 2023 liet u mij telefonisch weten dat u aanvullend op uw aanvraag mogelijk een zwemstrand wilt realiseren.

Bij brief van 14 maart 2023, verzonden op 15 maart 2023, heb ik opnieuw een verzoek om aanvullende gegevens naar u verzonden (kenmerk: 02095644).

Op 30 maart 2023 ontving ik van u per e-mail de volgende documenten:

- Kaart aanplant bosschages t.b.v. de Huismus, tekeningnummer 037.24.01 V0.4, 24 maart 2023;
- Memo leefgebied huismus/biodiversiteit Recreatiepark Europarcs Hindeloopen, Florafaunacontrole.nl, 24 maart 2023;
- Passende Beoordeling Europarcs Hindeloopen, projectnummer 0472621.100, definitief revisie 02, 28 maart 2023;
- Machtigingen (2).

Bij e-mail van 6 april 2023 heb ik aanvullende vragen gesteld over de Passende Beoordeling. Hierop heeft u, vooruitlopend op de aangepaste Passende Beoordeling, bij e-mail van 13 april 2023 gereageerd.

Middels een e-mail van 18 april 2023 heeft u mij een conceptversie van het Parkreglement gestuurd (voor zover relevant voor deze aanvraag). Bij e-mail van 21 april 2023 heeft u mij geïnformeerd over het nader informeren van recreanten over de geldende voorwaarden ten aanzien van de natuurbescherming.

Er is door u op 26 april 2023 op mijn verzoek een aangepaste Passende Beoordeling aangeleverd en daarbij een document met een Lichtplan van 1 april 2022, nr. 13039121, Seijsener. Daarbij heeft u per mail ook een korte toelichting gegeven. Op 10 mei en 22 mei 2023 heeft u per e-mail nog een korte toelichting gegeven op een aantal zaken. Tot slot heeft u op 22 mei 2023 een kaart toegezonden met daarop een duiding ten aanzien van waterrecreatie vanaf het park in de winter- en zomerperiode.

A1.5. Uw aanvraag en de bescherming van Natura 2000

Uw project of handeling vindt plaats in of nabij het Natura 2000-gebied IJsselmeer. Zie voor informatie over het gebied de website van de Rijksoverheid:

<https://www.synbiosys.alterra.nl/natura2000/gebiedendatabase.aspx?subj=n2k&groep=2>.

A2. Bevoegdheid

Het project of de andere handeling is niet op grond van artikel 1.3, vijfde lid, Wnb aangewezen in het Besluit natuurbescherming (verder: Bnb). Gelet op artikel 1.3, eerste lid, Wnb, zijn Gedeputeerde Staten bevoegd op deze aanvraag te beslissen.

A3. Procedure

De vergunningprocedure is uitgevoerd in overeenstemming met het bepaalde in hoofdstuk 5 van de Wnb en afdeling 3.4 van de Algemene wet bestuursrecht (Awb).

A3.1. Zienswijze

Naar aanleiding van uw aanvraag heeft het ontwerpbesluit ter inzage gelegen. Gedurende een termijn van zes weken is eenieder in de gelegenheid gesteld over deze aanvraag zijn zienswijze kenbaar te maken.

Van de mogelijkheid tot het kenbaar maken van zienswijzen heeft natuurbeheerder It Fryske Gea gebruik gemaakt. Onder het aandachtspunt B3. wordt nader ingegaan op de inhoud van de ingediende zienswijze(n) en onze reactie hierop.

A3.2. Verlengen beslistermijn

Van de mogelijkheid om de beslistermijn te verlengen is geen gebruik gemaakt.

A3.3. Coördinatie met andere wetgeving

1. Ingevolge artikel 3:20 Awb stel ik u ervan in kennis dat voor de door u te verrichten activiteit, voor zover ons bekend, ook de volgende op de aanvraag te nemen besluiten nodig zijn:

Naam en adres van het bestuursorgaan, bevoegd tot het nemen van het besluit	Wettelijk voorschrift krachtens welk het besluit wordt genomen
College B&W	Omgevingsvergunning (Wabo)

Ik heb het volgende vastgesteld:

Omgevingsvergunning

U heeft reeds een omgevingsvergunning aangevraagd bij het college van burgemeester en wethouders van de gemeente die bevoegd is daarover een besluit te nemen. De omgevingsvergunning is op 27 mei 2022 verleend. Hiertegen is bezwaar aangetekend. Tegen de beslissing op bezwaar van 10 januari 2023 is geen beroep ingesteld.

Ontheffing Wet natuurbescherming

Ik heb vastgesteld dat u geen ontheffing nodig heeft ten aanzien van soortenbescherming op grond van de Wnb. Het eerder waargenomen huismussennest is niet meer aangetroffen en waarschijnlijk – volgens uw informatie – weggewaaid. Voor het overige zie ik geen aanleiding voor het oordeel dat u nu een Wnb-ontheffing nodig heeft. Uiteraard geldt ten alle tijden de zorgplicht zoals opgenomen in artikel 1.11 Wnb.

Van belang voor deze conclusie is mede dat ik heb vastgesteld dat er voldoende essentieel leefgebied van de huismus is teruggeplaatst. Hiervoor verwijs ik naar de door u aangeleverde kaart Bosschages Resort Hindeloopen van 24 maart 2023 en de Memo leefgebied huismus/biodiversiteit van 24 maart 2023. Deze bosschages dienen ook te allen tijde in stand gehouden te worden. Wanneer deze op welke wijze dan ook in omvang (kunnen) afnemen dienen ze hersteld te worden zodat de beschutting voor de huismussen toereikend blijft.

Uiteraard dient u te allen tijde rekening te houden met de zorgplicht zoals verwoord in artikel 1.11 van de Wnb.

A3.4. Betrokkenheid van een andere provincie waarin het betreffende Natura 2000-gebied mede is gelegen

Is niet van toepassing op deze aanvraag.

A4. Vergunningplicht

1. Op basis van de aanvraag en de daarbij behorende rapporten en tekeningen heb ik beoordeeld of het door u aangevraagde project schadelijke gevolgen kan hebben voor de natuurlijke kenmerken van het gebied, zoals beschreven in de instandhoudingsdoelstellingen van dit gebied.
2. Ik stel vast dat:
 - a. het onder A1. Omschreven project niet wordt gerealiseerd overeenkomstig een beheerplan als bedoeld in artikelen 2.3, eerste of vijfde lid, Wnb of 2.10, eerste of derde lid, Wnb;
 - b. het onder A1. Omschreven project weliswaar gevolgen kan hebben voor het Natura 2000-gebied, maar dat het de instandhoudingsdoelstelling daarvan niet in gevaar kan brengen, afzonderlijk noch in combinatie met andere projecten of plannen, zodat het niet kan worden beschouwd als een project dat significante gevolgen kan hebben voor het betrokken gebied;
 - c. er gezien voorgaande een vergunning nodig is op grond van artikel 2.7, tweede lid, Wnb, maar er geen toepassing hoeft te worden gegeven aan artikel 2.8, vierde of vijfde lid, Wnb.

Ik verwijs voor de motivering van dit oordeel naar mijn overwegingen onder B. (Toetsing)

B. Toetsing

B1. Wettelijk kader

B1.1. Wnb

1. Artikel 2.7, tweede lid, Wnb bepaalt dat het verboden is zonder vergunning van Gedeputeerde Staten een project te realiseren dat niet direct verband houdt met of nodig is voor het beheer van een Natura 2000-gebied, maar afzonderlijk of in combinatie met andere plannen of projecten significante gevolgen kan hebben voor een Natura 2000-gebied.
2. Voor een project dat niet direct verband houdt met of nodig is voor het beheer van een Natura 2000-gebied, en dat afzonderlijk of in combinatie met andere plannen of projecten significante gevolgen kan hebben voor een Natura 2000-gebied, houden Gedeputeerde Staten, ingevolge artikel 2.7, derde lid, Wnb rekening met artikel 2.8 Wnb.
3. Voor de beoordeling van de vergunningaanvraag is het van belang na te gaan of, en in welke mate, het voorgenomen project en/of de handeling de doelstellingen kan aantasten, zoals die zijn opgenomen in het aanwijzingsbesluit tot Natura 2000-gebied IJsselmeer.

B2. Inhoudelijke beoordeling

B2.1. Kwalificerende waarden

1. Het onder A1 genoemde project betreft een project die afzonderlijk of in combinatie met andere plannen of projecten significante gevolgen kan hebben voor het Natura 2000-gebied IJsselmeer.
2. De kwalificerende waarden van het Natura 2000-gebied zijn in het aanwijzingsbesluit verdeeld in kwalitatieve instandhoudingsdoelstellingen voor habitattypen, habitatrictlijnsoorten en vogelsoorten, (en mogelijk de doelstellingen ten aanzien van het behoud, herstel en de ontwikkeling van het natuurschoon of de natuurwetenschappelijke betekenis van het gebied, anders dan vereist ingevolge de Vogel- en de Habitatrictlijn).

Voor de beschrijving van het betreffende Natura 2000-gebied en de betreffende kwalificerende waarden verwijs ik u naar de website van de Rijksoverheid:
<https://www.natura2000.nl/>.

3. Hieronder toets ik uw aanvraag aan de beoordelingskaders van het onder 1 genoemd Natura 2000-gebied. Daarbij worden mogelijke significante effecten besproken in het licht van de relevante kwalificerende waarden van genoemd gebied.

B2.2. Toetsing aan relevante kwalificerende waarden

Het terrein waarop het resort wordt ontwikkeld ligt niet in een Natura 2000-gebied, maar het Natura 2000-gebied "het IJsselmeer" grenst wel aan de westelijke zijde van het projectgebied. Dit Natura 2000-gebied is een Vogelrichtlijn- en Habitatrichtlijngebied. Het plangebied grenst het alleen aan Vogelrichtlijngebied. In de omgeving van het plangebied komen mogelijk een aantal soorten uit het Natura 2000-gebied voor zoals meervleermuis, noordse woelmuis, rivierdonderpad, broedvogels en niet-broedvogels. Deze soorten kunnen als gevolg van de aanlegwerkzaamheden en/ of recreatiedruk te maken krijgen met verstoring door geluid, trilling, licht en optische verstoring. Ook komen er een aantal habitattypen voor nabij het plangebied.

In de voormalige situatie betrof het plangebied een camping met gasten met bijbehorende recreatief gebruik op en naast het IJsselmeer. De wijzigingen voor de zomerperiode zijn in zijn algemeenheid niet aan te merken als voor de Wnb van belang zijnde wijzigingen. Wel is de verwachting dat er minder vaarbewegingen op het IJsselmeer zullen zijn als gevolg van het weghalen van de boothelling en dat er geen botenverhuur op het terrein zelf meer zal plaatsvinden. Ook heeft de het beoogde vakantiepark in zijn maximale bezetting, plek voor 688 gasten, daar waar de camping voorheen maximaal aan 1720 gasten plek kon bieden. Gezien de vermindering van aantal recreanten en de te verwachten afname van waterrecreatie is ten aanzien van de instandhoudingsdoelen voor het IJsselmeer in de zomermaanden zeker geen sprake van (significant) negatief gevolgen.

Wat ten aanzien van de zomerperiode mogelijk in negatieve zin wijzigt is wellicht de uitstraling door licht vanuit de ramen van de bovenverdieping van enkele huisjes en (mogelijk) het gewijzigde lichtplan. Verlichting is met name van belang voor de (externe) effectbeoordeling voor (meer)vleermuizen.

Eveneens van belang bij de toetsing is de aanlegfase en met name het gebruik van het vakantiepark c.q. de vakantiehuisjes in de maanden november t/m februari, omdat de voormalige camping in deze maanden dicht was.

Vogelrichtlijnsoorten

Effecten op broedvogels

Aanlegfase

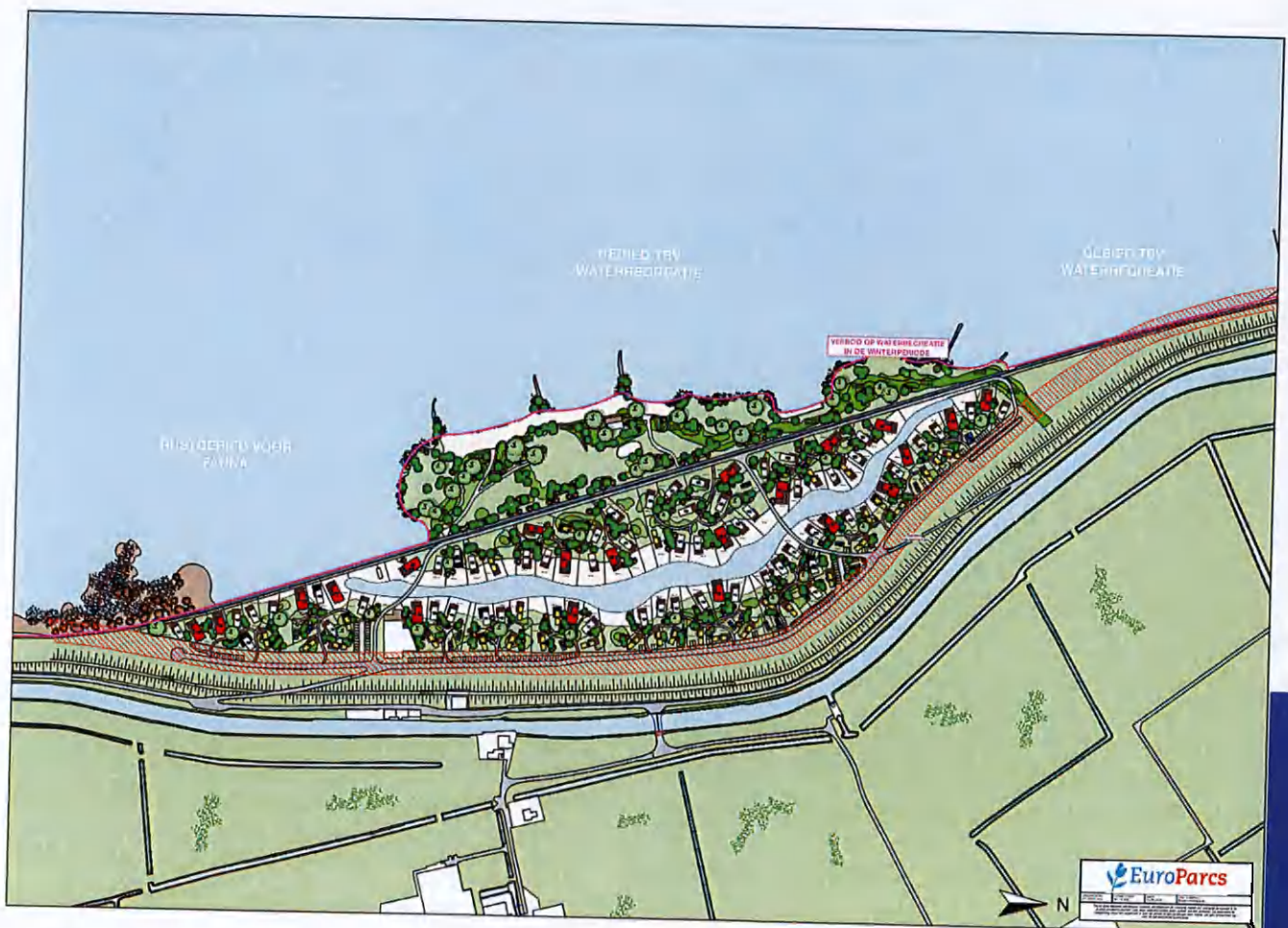
De volgende broedvogels zijn meegenomen in deze effectbeoordeling: het gaat om soorten van moeras (aalscholver, bruine kiekendief, lepelaar, porseleinhoen, rietzanger, roerdomp en snor), kale of schaars begroeide grond (bontbekplevier en visdief) en nat grasland (kemphaan). Moeras komt voor op een afstand van ongeveer 500 meter van het plangebied. Ten zuiden van het plangebied komt nat grasland voor. Mogelijk broeden hier kemphanen. Dit gebied ligt ook op ongeveer 500 meter afstand van het plangebied. De aanlegwerkzaamheden geven verstoring door geluid en trilling. Het geluid van heien draagt tot ver buiten het plangebied. Echter, uitgangspunt is dat de werkzaamheden niet in het broedseizoen plaatsvinden. Er vindt dan geen verstoring plaats van broedvogels waarvoor

instandhoudingsdoelen gelden. Effecten zijn derhalve niet aan de orde. Ten aanzien van de overige aanlegwerkzaamheden (anders dan heien) geldt tevens dat deze vanwege de afstand tussen broedgebied en plangebied, het tussenliggende gebied (en de dempende werking hiervan) en de bijbehorende bestaande activiteiten en bestaande recreatie, niet zullen leiden tot verstoring van broedvogels (waarvoor instandhoudingsdoelstellingen gelden) in nat grasland en moeras.

Gebruiksfasen

Het project leidt niet tot andere effecten in de zomer ten opzichte van het eerdere gebruik (camping). Gezien de vermindering van aantal recreanten en de te verwachten afname van waterrecreatie is ten aanzien van de instandhoudingsdoelen voor het IJsselmeer zeker geen sprake van (significant) negatief gevolgen. Het gebruik in de wintermaanden is voor broedvogels niet relevant.

Ten aanzien van waterrecreatie aan de zuidzijde van het park heeft u aangegeven dat dit in de zomerperiode aan de noord en westzijde van het park zal plaatsvinden. Dit creëert een rustgebied aan de zuidzijde. Aan de zuidzijde zijn verbodsborden geplaatst en waterrecreatie aan de zuidzijde wordt actief ontmoedigd (ter hoogte van het rustgebied). Zie onderstaande figuur.



Effecten op foeragerende en rustende vogels (niet-broedvogels)

Aanlegfase

In de omgeving van het plangebied komen een aantal niet-broedvogelsoorten voor waarvoor instandhoudingdoelen gelden. Dit zijn niet-broedvogels van open water (aalscholver, brilduiker, dwergmeeuw, fuut, grote zaagbek, kuifeend, meerkoet, nonnetje, reuzenster, topper en zwarte stern) en niet-broedvogels van ondiep water (bergeend, kleine zwaan, kraakeend, kluut, pijlstaart, smient en wilde eend). Deze kunnen door de aanlegwerkzaamheden verstoord worden.

Vogels zijn mobiel en zullen door geluid, trilling, licht en optische verstoring geproduceerd door de werkzaamheden op afstand blijven. In de omgeving aanwezige vogels kunnen als ze hinder ondervinden het verstoringgebied tijdig en tijdelijk verlaten en kunnen hier na beëindiging van de tijdelijke werkzaamheden weer terugkeren. Het betreft dus een tijdelijk effect. In de omgeving van het plangebied is alternatief gebied aanwezig waar niet-broedvogels tijdelijk naar kunnen uitwijken. Tijdens het stormseizoen (1 oktober tot en met 15 april) worden geen verstorende werkzaamheden uitgevoerd. Dit is de periode dat de meeste niet-broedvogels aanwezig zijn. Daarom leidt het plan niet tot negatieve effecten voor niet-broedvogels als gevolg van aanlegwerkzaamheden.

Gebruiksfase

Niet-broedvogels van open water (aalscholver, brilduiker, dwergmeeuw, fuut, grote zaagbek, kuifeend, meerkoet, nonnetje, reuzenster, topper en zwarte stern) en niet-broedvogels van ondiep water (bergeend, kleine zwaan, kraakeend, kluut, pijlstaart, smient en wilde eend) komen op het IJsselmeer nabij het plangebied voor.

Waterrecreatie

In de voormalige situatie (camping) vond wel waterrecreatie in de winter plaats. Omdat in het projectplan opgenomen is dat recreatie op het water vanaf het huisjespark in de winter (1 oktober tot 1 april van ieder jaar) actief verboden wordt, zullen recreanten zich in de winter – voor zover relevant – richten op wandelen en fietsen. Wat betreft waterrecreatie in de wintermaanden en verstoring hiervan voor vogels (waarvoor instandhoudingsdoelstellingen gelden) geldt dan ook dat het plan geen negatief effect heeft.

Ten aanzien van waterrecreatie aan de zuidzijde van het park heeft u aangegeven dat dit in de zomerperiode aan de noord en westzijde van het park zal plaatsvinden (niet aan de zuidzijde). Aan de zuidzijde zijn verbodsborden geplaatst en waterrecreatie aan de zuidzijde wordt actief ontmoedigd (ter hoogte van het rustgebied op de door u aangeleverde kaart op 22 mei 2023).

Licht

Het uitgangspunt bij deze effectbeoordeling is dat er geen licht naar de omgeving uitgestraald wordt. Het voornemen voorziet in een lichtplan. Hiermee wordt aangegeven waar welke verlichting wordt geplaatst. Ook is in het projectplan opgenomen dat de hogere woningen geen licht uitstralen in de richting van het IJsselmeer. Daarnaast wordt het strand niet verlicht. Er vindt geen verstoring plaats van niet-broedvogels die rusten en foerageren op het IJsselmeer. Daarom leidt het plan niet tot negatieve effecten als gevolg van verlichting.

Wandelaars en fietsers

In het beheerplan zijn drie natuurgebieden (op het land) voor rustende vogels in de winter aangeduid die in de buurt van het plangebied liggen met o.a. nat grasland, moeras en oeverzones. Het gaat hier om de gebieden De Bocht fan Molkwar en Stoenckherne en het

Warkumer Nijlân. Deze gebieden zijn aanwezig op wandel- en fietsafstand. Niet broedvogels van nat grasland (brandgans, goudplevier, kemphaan, kolgans, wulp) en oeverzone (grauwe gans, kleine rietgans, toendrarietgans, wintertaling) kunnen mogelijk nadelige effecten ondervinden van recreanten. Er wordt echter van uitgegaan dat wandelaars en fietsers alleen gebruik maken van bestaande fiets- en wandelpaden. Veel recreanten gaan vanuit het park via de Westerdijk naar het dorp Hindeloopen of fietsen of wandelen via de Westerdijk en later de Noorddijk in de richting van het zuiden. Er doorkruisen geen paden in het gebied dat is aangewezen als nat grasland. De Westerdijk loopt wel langs nat grasland. Het nat grasland is echter afgeschermd door de dijk. Er zijn wandelpaden naar de kijkhutten. Deze wandelpaden liggen in de buurt van nat grasland, maar doorkruisen dit gebied niet. De paden naar de vogelkijkhutten doorkruisen wel ander natuurgebied waar niet-broedvogels kunnen foerageren of rusten. Er zijn geen wandel- en fietspaden aanwezig die de oeverzone doorkruisen. De paden zijn afgeschermd door de dijk. Het park zelf ligt buitendijks, nabij gebied dat is aangewezen als oeverzone. De toegangswegen en/of paden van de oeverstrook op het recreatiepark zelf worden niet uitgebreid. Het beplantingsplan zoals weergegeven in het document 'Bosschages Resort Hindeloopen van 24 maart 2023 en de Memo leefgebied huismus/biodiversiteit van 24 maart 2023' beschrijft dat deze oeverstrook op dezelfde verruigde wijze zal worden behouden, om de functionaliteit voor vogels (en andere dieren) te behouden. Dit zal ook als een voorschrift in deze vergunning worden opgenomen.

Mitigerende maatregelen waterrecreatie winterperiode

Op basis van de bevindingen van de Passende beoordeling is gebleken dat rust voor de watervogels die in nabijheid in de winter op het water rusten van evident belang is. Om dit te waarborgen is een mitigerende maatregel ingesteld om de waterrecreatie op het IJsselmeer in deze tijd van het jaar te verbieden voor gasten die op het park verblijven.

Dit wordt gedaan door:

- Het plaatsen van een educatief bord met informatie over de natuurwaarden en het verbod op waterrecreatie vanaf het huisjespark in de winter;
- Het bij de receptie informeren van bezoekers over het verbod;
- Bezoekers ontvangen bij de receptie een plattegrond waarop staat dat waterrecreatie vanaf het huisjespark in de winter is verboden;
- Het verbod van waterrecreatie vanaf het huisjespark in de winter zal worden opgenomen in het nog op te stellen parkreglement en het informatieboekje welke gasten bij aankomst krijgen;
- Tot slot zullen bezoekers een melding ontvangen van het verbod op waterrecreatie vanaf het park gedurende de winter, tijdens diverse momenten van de boeking: tijdens het boekingsproces, op de reserveringsbevestiging en in de pre-arrival mail.

Bovenstaande neem ik op als voorschrift in deze vergunning. Door op deze wijze waterrecreatie te ontmoedigen in deze periode meen ik dat EuroParcs voldoende inspanning verricht om waterrecreatie – en daarmee negatieve effecten – in de wintermaanden te voorkomen.

Habitatrichtlijn

Effecten op habitatsoorten

De volgende Habitatsoorten worden meegenomen in deze effectbeoordeling:

- H1163 – Rivierdonderpad

- H1318 – Meervleermuis
- H1340 – Noordse woelmuis

Rivierdonderpad

Aanlegfase

De rivierdonderpad komt verspreid over het IJsselmeer voor (beheerplan IJsselmeergebied). De werkzaamheden waaronder het heien vinden op het land plaats. Het effect van heien zal niet uitstralen naar het water. Bovendien grenst het plangebied niet aan Habitatrictlijn-gebied. Er treedt ten aanzien van de rivierdonderpad geen nadelig effect op als gevolg van de werkzaamheden in de aanlegfase.

Gebruiksfase

De rivierdonderpad komt verspreid over het IJsselmeer voor. Het kan niet worden uitgesloten dat de soort nabij het plangebied aanwezig is. Omdat recreatie op het water in de winter actief verboden wordt, zullen recreanten zich in de winter richten op wandelen en fietsen. Er kan dan ook geconcludeerd worden dat er in de wintermaanden geen nadelige effecten optreden op de rivierdonderpad. Bovendien grenst het plangebied niet aan Habitatrictlijn-gebied. Er is ten aanzien van de rivierdonderpad zeker geen (significant) negatief gevolg.

Meervleermuis

Aanlegfase

Op het terrein zelf zijn geen verblijfplaatsen van vleermuizen aanwezig, maar wel twee vliegroutes (een westelijk langs de kustzone en een oostelijk langs de dijk). De werkzaamheden worden overdag uitgevoerd, dus niet in de periode dat vleermuizen actief zijn. Er is geen sprake van kunstmatige verlichting in de nacht. Meervleermuizen ondervinden dan ook geen negatieve effecten als gevolg van geluid en trilling door de aanlegwerkzaamheden. Daarom leidt het plan niet tot negatieve effecten als gevolg van de aanlegwerkzaamheden.

Gebruiksfase

In de winterperiode zal geen sprake zijn van eventuele effecten, want dan is de meervleermuis niet nabij het plangebied aanwezig. Het gaat dus enkel om de zomermaanden. Het aantal recreanten neemt in de zomermaanden af in de nieuwe situatie. Verstoring door geluid, trilling- en optische verstoring als gevolg van recreatie nemen dus ook af. Wel zal er nieuwe verlichting op het terrein worden aangelegd en schijnt er mogelijk licht uit de ramen van de huisjes. Met name van belang bij de effectbeoordeling zijn de ramen op de verdieping.

Licht op het terrein

Uit het rapport blijkt dat nieuw aangelegde verlichting op het terrein geen effect zal hebben op de bestaande vliegroutes, zoals de migratieroute. De nieuwe armaturen hebben minder uitstraling van licht (led-verlichting) dan in de situatie toen er nog een camping zat. Het licht is minder fel/sterk en bij het ontwerp/inrichting van het terrein is er rekening mee gehouden dat er geen uitstraling op het IJsselmeer zal zijn. Daarnaast zal alleen gebruik worden gemaakt van vleermuisvriendelijke verlichting.

Licht vanuit huisjes met twee verdiepingen

Bij de huisjes met een tweede verdieping is ervoor gekozen om de ramen niet te richten op de kant van het IJsselmeer, maar richting het achterland. Daarnaast zal het licht omlaag gericht zijn en wordt er gebruik gemaakt van zachte kleuren (zie lichtplan). De uitstraling vanuit de huisjes zal echter gezien de afstand tot de dijk zeer beperkt zijn ter hoogte van de dijk. Vanwege de vrijwaringszone (vanwege de dijk) staan alle woningen op minimaal

20 meter afstand vanaf de teen van de dijk. Daarnaast vliegen meervleermuizen aan de zijde van het water, dat is aan de andere kant van de dijk. Meervleermuizen zullen dan ook geen hinder ondervinden van verlichting vanuit de hogere huisjes. Het plan leidt niet tot negatieve effecten als gevolg van verlichting.

Wanneer de hogere vakantiewoningen gereed zijn zal vanuit het oogpunt van zorgvuldigheid direct door het ecologisch adviesbureau een extra controle worden uitgevoerd op de uitstraling vanuit de huisjes. Dit zal plaatsvinden tijdens een heldere en droge avond/nacht, wanneer de lichtuitstraling het hoogst is. Hoewel er vanuit wordt uitgegaan van dat het plan voor wat betreft verlichting volstaat, kan op deze wijze eventueel nog een kleine aanpassing worden gedaan. GS wordt meegenomen in de planning en de resultaten van de meting worden direct overgelegd. Ik ben van mening dat hiermee voldoende is uitgesloten dat er significant negatieve effecten zullen plaatsvinden.

Er is ten aanzien van de meervleermuis geen sprake van (significant) negatief effect als gevolg van het project.

Noordse woelmuis

Aanlegfase

Binnen het plangebied komt geen geschikt leefgebied voor, in de omgeving van het plangebied wel. Bij de aanlegfase wordt enkel in het plangebied gewerkt, waar geen geschikte biotoop voor de Noordse Woelmuis aanwezig is. Volgens de effectenindicator is de Noordse Woelmuis gevoelig voor oppervlakteverlies en verstoring door mechanische effecten. Beide zijn niet aan de orde tijdens de aanlegfase. Van overige verstoringsactiviteiten is geen sprake gezien de afstand tussen geschikt leefgebied en de grenzen van het plangebied.

Gebruiksfase

De soort komt niet op het terrein zelf voor, maar wel in nabijheid van het plangebied. Hoewel niet direct nabij, want het plangebied grenst niet aan het Habitatrichtlijngebied. Noorse woelmuis komt voor aan de kust (moerasgedeelten) van het IJsselmeergebied. Er wordt vanuit gegaan dat wandelaars en fietsers die het vakantiepark verlaten op de daartoe bestemde paden blijven. Er vindt geen verstoring plaats van noordse woelmuizen. Er is ten aanzien van de noordse woelmuis dan ook zeker geen (significant) negatief gevolg.

Effecten op habitattypen

De volgende habitattypen worden meegenomen in deze effectbeoordeling:

- H3140 – Kranswierwateren
- H3150 - Meren met krabbenscheer en fonteinkruiden
- H6430A - Ruigten en zomen (moerasspirea)
- H6430B - Ruigten en zomen (harig wilgenroosje)

Aanlegfase

Er is geen sprake van verlies van oppervlakte van habitattypen, want er vindt voor de aanleg geen fysieke ingreep in het Natura 2000 gebied zelf plaats.

Gebruiksfase

Voor wat betreft de gebruiksfase is het uitgangspunt dat als recreanten het terrein verlaten (om te gaan wandelen en fietsen) zij op de bestaande paden blijven. De habitattypen worden niet betreden. Er vindt dat ook geen negatief effect plaats op de habitattypen.

Bemesting en verzuring (stikstof)

Effecten van stikstof zijn middels AERIUS-berekeningen bepaald. Zie hiervoor de bij deze ontwerpvergunning gevoegde AERIUS-rapporten. In het kader van de voorgenomen ontwikkeling is voor de aanlegfase en de gebruiksfase een berekening uitgevoerd. De berekende stikstofdepositie op Natura 2000-gebied is 0,00 mol/ha/jaar. Geconcludeerd is dat er geen significante (negatieve) gevolgen zijn voor de beschermde habitatten in de Natura 2000-gebieden. Op basis van deze resultaten wordt geconcludeerd dat het aspect stikstof nadere besluitvorming niet in de weg staat (Antea Group, februari 2023).

Daarom leidt het plan, ten aanzien van habitattypen niet tot negatieve gevolgen.

B3. Zienswijze

Op 10 juli 2023, door ons ontvangen op 12 juli 2023 (brief met kenmerk 23-16264-ck), is een zienswijze op het ontwerpbesluit ingediend door natuurbeheerorganisatie It Fryske Gea. It Fryske Gea (hierna; IFG) is beheerder van het naastgelegen Natura 2000 gebied IJsselmeer, zowel het water als het natuurgebied "Bocht fan Molkwar". De zienswijze is binnen de daartoe gestelde termijn ontvangen. Omdat de zienswijze tijdig is ingediend wordt deze inhoudelijk betrokken bij de definitieve besluitvorming. Onderstaand een korte weergave van de aangedragen punten.

- Lichtplan: bij de vergunning is een lichtplan toegevoegd. IFG is positief over dit lichtplan en zien een logische koppeling tussen de vergunning en de daadwerkelijke uitvoering van dit lichtplan.
- Verstoring door recreatie: de verstoring door waterrecreatie op de watervogels in de Bocht van Molkwar is in potentie groot. De gemaakte afspraken met betrekking tot zonering en hoe deze afspraken in de vergunning zijn terecht gekomen is positief. Ook wordt het positief bevonden dat de parkbeheerder op deze gemaakte afspraken toeziet. IFG geeft aan dat in de winterperiode de grootste groepen watervogels aanwezig zijn en verstoring dan het grootst kan zijn. Het verbod (en als zodanig opgenomen als voorschrift in de vergunning) op waterrecreatie in de periode van 1 oktober tot 1 april ondervangt het risico op verstoring.
- Toegankelijkheid voor beheervoertuigen: beheervoertuigen (voor onder andere het snijden van riet) van IFG maken gebruik van de bestaande trailerhelling. Deze rijden door het water naar de Bocht van Molkwar om daar het beheer uit voeren om de natuurwaarden op peil te houden. Omdat er geen alternatieve locaties zijn om dit gebied te kunnen bereiken is het voor IFG essentieel dat zij gebruik kunnen blijven maken van deze trailerhelling. Het moet echter wel alleen voor beheervoertuigen van IFG zijn en niet meer voor het te water laten van vaartuigen (van anderen). Dit zou haaks zijn om de gemaakte afspraken m.b.t. zonering waterrecreatie. Het IFG gaat graag in overleg met de parkbeheerder over de vormgeving van deze toegang. Het laten bestaan van de trailerhelling is volgens IFG inmiddels toegezegd door de parkbeheerder. Het staat alleen niet op de meegeleverde kaart.

De overwegend positieve zienswijzen leiden naar onze beoordeling slechts op één onderdeel tot een aanpassing van het plan. Zo zal op verzoek van It Fryske Gea de bestaande trailerhelling niet worden verwijderd door Europarcs. Beheervoertuigen van IFG kunnen namelijk alleen via de trailerhelling bij de Bocht van Molkwar om beheermaatregelen (bijv snijden van riet) uit te voeren.

Om te voorkomen dat ook anderen gebruik zullen maken van deze trailerhelling, wat nadrukkelijk niet de bedoeling is, dient Europarcs hiertoe wel passende maatregelen te

treffen, zoals bijvoorbeeld het plaatsen van een bord of een hek. Wij stellen zoals ook vermeld in de zienswijze voor dat It Fryske Gea en Europarcs hierover met elkaar verder in gesprek gaan hoe dit verder wordt vormgegeven.

Wij adviseren daarnaast om de trailerhelling niet alsnog op kaart aan te geven om gebruik ervan door anderen niet te stimuleren.

Al met al leiden de zienswijzen niet tot aanpassing van het besluit om vergunning te verlenen, maar hebben wij met betrekking tot de trailerhelling een voorschrift (voorschrift 5) toegevoegd om de trailerhelling onder voorwaarden beschikbaar te houden voor beheervoertuigen van It Fryske Gea.

C. Conclusie

Op grond van de Passende beoordeling EuroParcs Hindeloopen, projectnummer 0472621.100, definitief revisie 04, 26 april 2023 opgesteld door Antea Group, staat vast dat vakantiepark EuroParcs Hindeloopen op de door u aangegeven wijze, géén significant negatieve effecten zal veroorzaken op de beschermde natuurwaarden. Door het stellen van voorschriften en beperkingen worden de te verwachten schadelijke gevolgen voor de natuurlijke kenmerken van het Natura 2000- gebied IJsselmeer voldoende voorkomen.

Bijlage 2: Voorschriften en beperkingen

I. Algemene bepaling

1. De bij uw aanvraag behorende documenten en toelichtingen maken onlosmakelijk deel uit van deze vergunning.

II. Voorschriften

1. Er mag vanaf het recreatiepark **geen** (water)recreatie plaatsvinden op of in het Natura 2000-gebied IJsselmeer in de periode vanaf 1 oktober tot 1 april. Dit dient als zodanig worden vastgelegd in het parkreglement. Tevens dient dit verbod breed kenbaar worden gemaakt aan uw gasten (waaronder de eigenaren van vakantie-woningen) op de wijze, zoals u heeft aangegeven en door ons is beschreven onder 'B2.2, Toetsing kwalificerende waarden, Mitigerende maatregelen waterrecreatie winterperiode';
2. Vanaf 1 april tot 1 oktober wordt waterrecreatie vanaf het park aan de zuidzijde actief door u ontmoedigd. Dit betreft het gebied ter hoogte van het rustgebied zoals beschreven op de door u aangeleverde kaart op 22 mei 2023.
3. Ruim voorafgaand aan het winteropening van het park ontvangen wij het park-reglement. Dit betekent concreet dat ik voor 1 september 2023 het parkreglement ontvang (via: @fryslan.frl), waarin voorgaande onder voorschrift II.1 is vastgelegd;
4. De huidige verruigde (buitendijkse) strook grond (oeverzone) aan de westkant, direct grenzend aan het park, is een bestaande (natuurlijke) situatie. Dit gebied dient zo verruigd/natuurlijk mogelijk in stand te worden gelaten om de functionaliteit voor vogels (en andere dieren) te behouden. Zie hiervoor hetgeen is beschreven onder 'B.2.2.' en het door u aangeleverde beplantingsplan (Bosschages Resort Hindeloopen van 24 maart 2023 en de Memo leefgebied huismus/biodiversiteit van 24 maart 2023).
5. (nieuw toegevoegd t.o.v. het ontwerpbesluit): de bestaande trailerhelling blijft, maar mag alleen gebruikt worden door beheervoertuigen van It Fryske Gea. Hieraan moet Europarcs middels bordjes of hekken of op een andere passende wijze uitvoering geven.

III. Beperkingen


1. De vergunning staat op naam van EuroParcs Hindeloopen BV, Schuilenburg 2 8713 JT te Hindeloopen (hierna: vergunninghouder). Vergunninghouder is verantwoordelijk voor de naleving van de vergunningvoorwaarden;
2. De vergunning is alleen van toepassing op de activiteiten zoals deze zijn aangevraagd en in ons besluit zijn benoemd in bijlage A1.1. onder 'Beschrijving van het project of andere handeling';
3. Indien de realisatie en/of het gebruik anders is dan zoals in de (documenten of toelichting bij de) aanvraag om vergunning wordt omschreven, dient hiervan eerst schriftelijk toestemming te worden gevraagd bij het bevoegd gezag, te weten de provincie Fryslân.

IV. Geldigheid

1. De vergunning is geldig vanaf de dag van publicatie van de vergunning en wordt verleend voor onbepaalde tijd.

Projectberekening

Dit document geeft een overzicht van de invoer en rekenresultaten van een Projectberekening met AERIUS Calculator. De berekening is uitgevoerd binnen stikstofgevoelige Natura 2000-gebieden, op rekenpunten die overlappen met habitattypen en/of leefgebieden die aangewezen zijn in het kader van de Wet natuurbescherming, gekoppeld aan een aangewezen soort, of nog onbekend maar mogelijk wel relevant, en waar tevens sprake is van een overbelaste of bijna overbelaste situatie voor stikstof.



- Overzicht
- Samenvatting situaties
- Resultaten
- Detailgegevens per emissiebron

*Deze PDF is een digitaal bestand dat weer in te lezen is in AERIUS. Meer toelichting over deze PDF kunt u vinden in een bijbehorende leeswijzer. Deze leeswijzer en overige documentatie is te raadplegen via:
www.aerius.nl/handleidingen-en-leeswijzers*



Contactgegevens

Rechtspersoon

Antea Nederland B.V.

Inrichtingslocatie

,

Activiteit

Omschrijving

Europarcs Hindeloopen

Toelichting

gebruiksfasen

Berekening

AERIUS kenmerk

RQ48uoxz79ML

Datum berekening

13 februari 2023, 12:52

Rekenconfiguratie

Wnb-rekengrid

Totale emissie

Situatie 1 - Beoogd

Rekenjaar

Emissie NH₃

Emissie NO_x

2024

11,5 kg/j

127,8 kg/j

Resultaten

Situatie 1 - Beoogd

Hoogste bijdrage

Hexagon

Gebied

-

Gekarteerd oppervlak met toename (ha)

-

Gekarteerd oppervlak met afname (ha)

-



Grootste toename van depositie

-

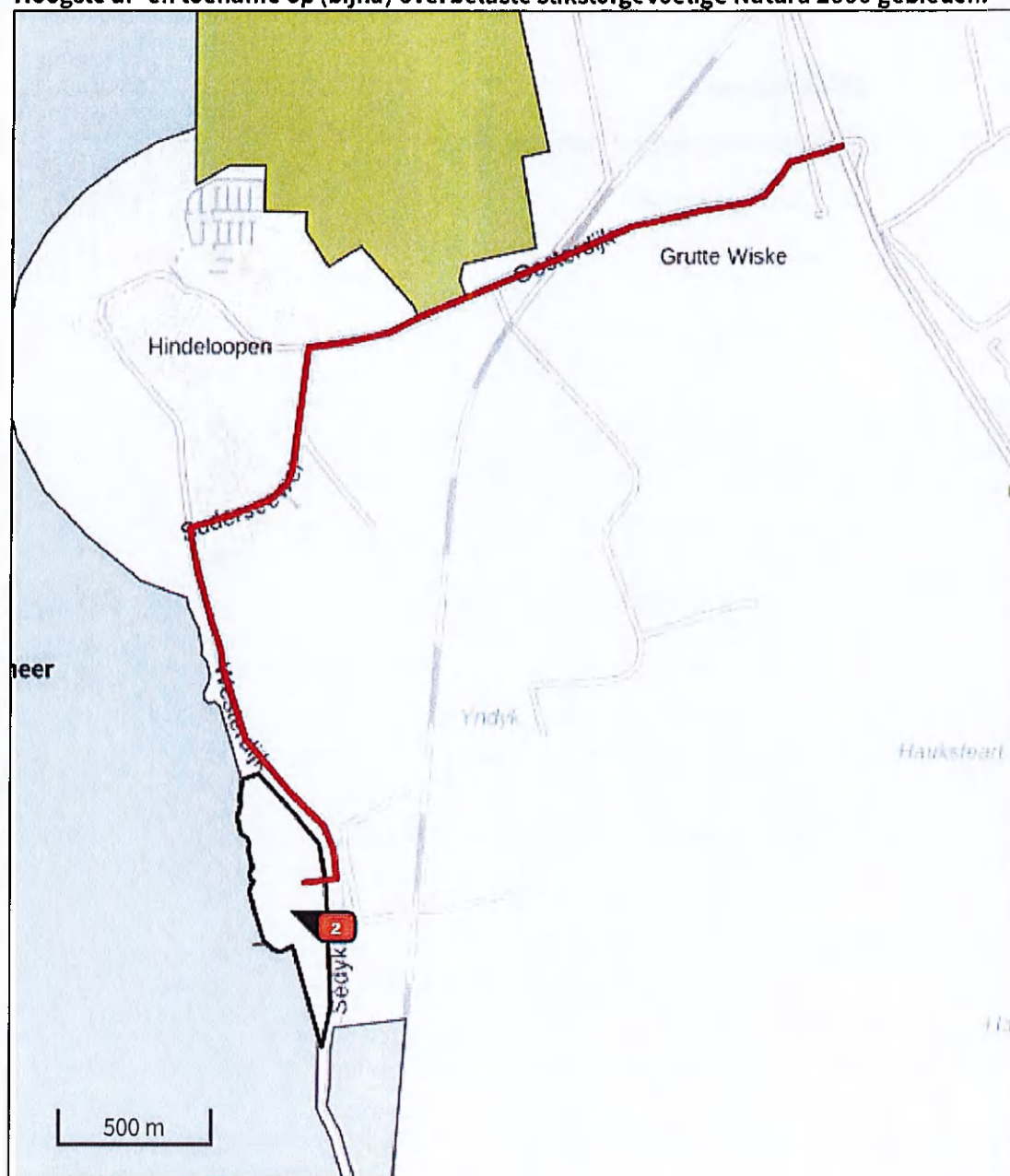
Grootste afname van depositie

-

Situatie 1 (Beoogd), rekenjaar 2024

Emissiebronnen	Emissie NH ₃	Emissie NO _x
 Wonen en Werken Recreatie Bron 2	-	20,9 kg/j
 Verkeersnetwerk	11,5 kg/j	106,9 kg/j

Hoogste af- en toename op (bijna) overbelaste stikstofgevoelige Natura 2000 gebieden.



- | | |
|--|--|
|  Habitatrichtlijn |  Grootste afname van depositie |
|  Vogelrichtlijn |  Grootste toename van depositie |
|  Vogelrichtlijn, Habitatrichtlijn |  Hoogste totale depositie |
|  Niet bepaald | |

De bronnen op de kaart horen bij de Beoogde situatie.

Resultaten stikstofgevoelige Natura 2000 gebieden situatie "Situatie 1" (Beoogd) incl. saldering e/o referentie

	Berekend (ha gekarteerd)	Hoogste totale depositie (mol N/ha/jr)	Met toename (ha gekarteerd)	Grootste toename (mol N/ha/jr)	Met afname (ha gekarteerd)	Grootste afname (mol N/ha/jr)
Totaal	-	-	-	-	-	-

Situatie 1, Rekenjaar 2024

1 Wegverkeer | Weg

Naam	Bron 1: Wegverkeer	Links	Rechts	NO _x	106,9 kg/j
Locatie	X:156425,36 Y:550423,65	Type scherm	-	NO ₂	24,2 kg/j
Lengte	4.119,47 m	Hoogte	-	NH ₃	11,5 kg/j
Wegtype	Buitenweg	Afstand tot de weg	-		
Rijrichting	Beide richtingen				
Tunnelfactor	1				
Type hoogteligging	Normaal				
Weghoogte	0 m				
Verkeer	Max. snelheid	Aantal voertuigen		In file	
Licht verkeer	Voorgeschreven factoren	121169 p/jaar		0,0 %	
Middelzwaar vrachtverkeer	Voorgeschreven factoren	1227 p/jaar		0,0 %	
Zwaar vrachtverkeer	Voorgeschreven factoren	246 p/jaar		0,0 %	
Busverkeer	Voorgeschreven factoren	0 p/jaar		0,0 %	

2 Wonen en Werken | Recreatie

Naam	Bron 2	Uittreedhoogte	1,0 m	NO _x	20,9 kg/j
Locatie	X:156388,27 Y:548724,69	Warmteinhoud	0,000 MW		
		Spreiding	1 m		
Oppervlakte	13,79 ha				
Wijze van ventilatie	Niet geforceerd				
Temporele variatie	Continue Emissie				

Disclaimer

Hoewel verstrekte gegevens kunnen dienen ter onderbouwing van een vergunningaanvraag, kunnen er geen rechten aan worden ontleend. De eigenaar van AERIUS aanvaardt geen aansprakelijkheid voor de inhoud van de door de gebruiker aangeboden informatie. Bovenstaande gegevens zijn enkel bruikbaar tot er een nieuwe versie van AERIUS beschikbaar is. AERIUS is een geregistreerd handelsmerk in Europa. Alle rechten die niet expliciet worden verleend, zijn voorbehouden.

Rekenbasis

Deze berekening is tot stand gekomen op basis van
AERIUS versie 2022_20230126_290cbff6e8
Database versie 2022_290cbff6e8
Voor meer informatie over de gebruikte methodiek en data zie:
<https://www.aerius.nl/>

Projectberekening

Dit document geeft een overzicht van de invoer en rekenresultaten van een Projectberekening met AERIUS Calculator. De berekening is uitgevoerd binnen stikstofgevoelige Natura 2000-gebieden, op rekenpunten die overlappen met habitattypen en/of leefgebieden die aangewezen zijn in het kader van de Wet natuurbescherming, gekoppeld aan een aangewezen soort, of nog onbekend maar mogelijk wel relevant, en waar tevens sprake is van een overbelaste of bijna overbelaste situatie voor stikstof.



- [Overzicht](#)
- [Samenvatting situaties](#)
- [Resultaten](#)
- [Detailgegevens per emissiebron](#)

*Deze PDF is een digitaal bestand dat weer in te lezen is in AERIUS. Meer toelichting over deze PDF kunt u vinden in een bijbehorende leeswijzer. Deze leeswijzer en overige documentatie is te raadplegen via:
www.aerius.nl/handleidingen-en-leeswijzers*



Contactgegevens

Rechtspersoon

Antea Nederland B.V.

Inrichtingslocatie

,

Activiteit

Omschrijving

Europarcs Hindeloopen

Toelichting

realisatiefase

Berekening

AERIUS kenmerk

RhgNLvQSoSeC

Datum berekening

13 februari 2023, 13:22

Rekenconfiguratie

Wnb-rekengrid

Totale emissie

Situatie 1 - Beoogd

Rekenjaar

Emissie NH₃

Emissie NO_x

2023

13,5 kg/j

172,3 kg/j

Resultaten

Situatie 1 - Beoogd

Hoogste bijdrage

Hexagon

Gebied

-

Gekarteerd oppervlak met toename (ha)

-

Gekarteerd oppervlak met afname (ha)

-


Grootste toename van depositie

-

Grootste afname van depositie

-

Situatie 1 (Beoogd), rekenjaar 2023

Emissiebronnen		Emissie NH ₃	Emissie NO _x
2	Mobiele werktuigen Bouw, Industrie en Delfstoffenwinning Bron 2	13,0 kg/j	167,3 kg/j
	Verkeersnetwerk	0,5 kg/j	5,1 kg/j

Hoogste af- en toename op (bijna) overbelaste stikstofgevoelige Natura 2000 gebieden.



- | | |
|---|--|
|  Habitatrictlijn |  Grootste afname van depositie |
|  Vogelrichtlijn |  Grootste toename van depositie |
|  Vogelrichtlijn, Habitatrictlijn |  Hoogste totale depositie |
|  Niet bepaald | |

De bronnen op de kaart horen bij de Beoogde situatie.

Resultaten stikstofgevoelige Natura 2000 gebieden situatie "Situatie 1" (Beoogd) incl. saldering e/o referentie

	Berekend (ha gekarteed)	Hoogste totale depositie (mol N/ha/jr)	Met toename (ha gekarteed)	Grootste toename (mol N/ha/jr)	Met afname (ha gekarteed)	Grootste afname (mol N/ha/jr)
Totaal	-	-	-	-	-	-

Situatie 1, Rekenjaar 2023
1 Wegverkeer | Weg

Naam	Bron 1: Wegverkeer		Links	Rechts	NO _x	5,1 kg/j
Locatie	X:156425,36 Y:550423,65	Type scherm	-	-	NO ₂	1,1 kg/j
Lengte	4.119,47 m	Hoogte	-	-	NH ₃	0,5 kg/j
Wegtype	Buitenweg	Afstand tot de weg	-	-		
Rijrichting	Beide richtingen					
Tunnelfactor	1					
Type hoogteligging	Normaal					
Weghoogte	0 m					
Verkeer	Max. snelheid	Aantal voertuigen				In file
Licht verkeer	Voorgeschreven factoren	4745 p/jaar				0,0 %
Middelzwaar vrachtverkeer	Voorgeschreven factoren	125 p/jaar				0,0 %
Zwaar vrachtverkeer	Voorgeschreven factoren	24 p/jaar				0,0 %
Busverkeer	Voorgeschreven factoren	0 p/jaar				0,0 %

2 Mobiele werktuigen | Bouw, Industrie en Delfstoffenwinning

Naam	Bron 2		NO _x		167,3 kg/j	
Locatie	X:156388,27		NH ₃		13,0 kg/j	
Oppervlakte	Y:548724,69					
	13,79 ha					
Naam	Stageklasse	Brandstofverbruik	Draaiuren	AdBlue verbruik	Stof	Emissie
Rupskraan	Stage-V, >= 2019 , 56-75 kW, diesel, SCR: ja	12973 l/j	1300 u/j	908 l/j	NO _x	16,9 kg/j
					NH ₃	3,1 kg/j
Shovel	Stage-V, >= 2019 , 56-75 kW, diesel, SCR: ja	11860 l/j	1200 u/j	830 l/j	NO _x	15,6 kg/j
					NH ₃	2,8 kg/j
Mobiele kraan	Stage-V, >= 2019 , 56-75 kW, diesel, SCR: ja	4151 l/j	400 u/j	290 l/j	NO _x	5,6 kg/j
					NH ₃	1,0 kg/j
Minigraver	Stage-V, >= 2019 , <= 56 kW, diesel, SCR: nee	2403 l/j	800 u/j		NO _x	52,1 kg/j
					NH ₃	18,0 g/j
Trilplaat	Stage-V, >= 2019 , <= 56 kW, diesel, SCR: nee	1976 l/j	800 u/j		NO _x	43,5 kg/j
					NH ₃	14,8 g/j
Wals	Stage-V, >= 2019 , <= 56 kW, diesel, SCR: nee	362 l/j	100 u/j		NO _x	7,7 kg/j
					NH ₃	2,7 g/j
Kraan	Stage-V, >= 2019 , 75-560 kW, diesel, SCR: ja	12964 l/j	300 u/j	907 l/j	NO _x	12,1 kg/j
					NH ₃	3,1 kg/j
Tractor	Stage-V, >= 2019 , 75-560 kW, diesel, SCR: ja	11963 l/j	800 u/j	837 l/j	NO _x	13,8 kg/j
					NH ₃	2,9 kg/j

Disclaimer

Hoewel verstrekte gegevens kunnen dienen ter onderbouwing van een vergunningaanvraag, kunnen er geen rechten aan worden ontleend. De eigenaar van AERIUS aanvaardt geen aansprakelijkheid voor de inhoud van de door de gebruiker aangeboden informatie. Bovenstaande gegevens zijn enkel bruikbaar tot er een nieuwe versie van AERIUS beschikbaar is. AERIUS is een geregistreerd handelsmerk in Europa. Alle rechten die niet expliciet worden verleend, zijn voorbehouden.

Rekenbasis

Deze berekening is tot stand gekomen op basis van

AERIUS versie 2022_20230126_290cbff6e8

Database versie 2022_290cbff6e8

Voor meer informatie over de gebruikte methodiek en data zie:

<https://www.aerius.nl/>

Gemeente Súdwest-Fryslân

Kennisgeving vergunning Wet natuurbescherming

Gedeputeerde Staten hebben op 4 augustus 2023 een vergunning verleend voor de realisatie van een vakantiehuisjespark nabij Hindeloopen (IJsselmeer). De vergunning is geldig voor onbepaalde tijd.

De vergunning en de daarop betrekking hebbende stukken liggen ter inzage t/m 6 weken na publicatie in het: Provinsjehûs Leeuwarden, elke werkdag van 9.00 tot 16.00 uur (graag vooraf contact opnemen en het zaaknummer vermelden: 246214). De stukken zijn tevens digitaal te raadplegen via het Provinciaal Blad op www.officielebekendmakingen.nl.

Gedurende 6 weken kan beroep worden ingesteld. Het beroepschrift moet worden gericht en gezonden aan de Rechtbank Noord- Nederland, Afdeling Bestuursrecht, Postbus 150, 9700 AD in Groningen. Het besluit treedt in werking, ook wanneer een beroepschrift wordt ingediend. Het is daarom mogelijk om gelijktijdig met of na het indienen van een beroepschrift een zogenaamde 'voorlopige voorziening' te vragen bij de Rechtbank Noord-Nederland.



Gegevens besluit

Zaaknummer (zie onderwerp besluit)	PF-..../.....
------------------------------------	---------------

Contactpersoon

Bedrijfsnaam	
Contactpersoon	
Adres	
Telefoonnummer en e-mail	

Gegevens project

Locatie werkzaamheden	
Type werkzaamheden	
Startdatum	
Einddatum	
Overzicht planning werkzaamheden (indien beschikbaar een evt. periodiek schema meezenden)	

Overig

Versturen aan

Stuur dit formulier minimaal drie dagen voor de start van de werkzaamheden naar info@fryslan.frl of vul digitaal in via onderstaande QR-code (scan de code met de camera van de telefoon):

