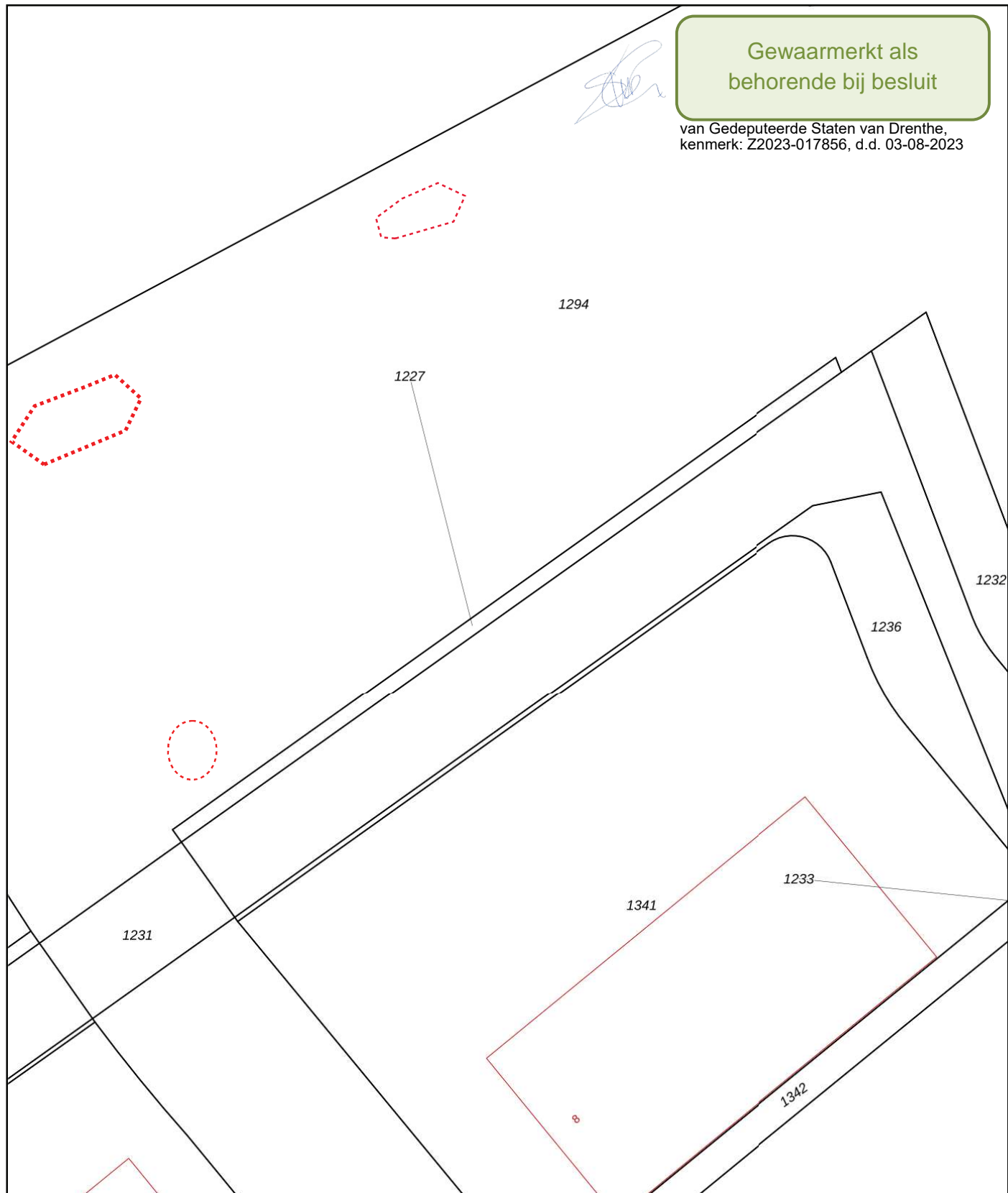




Gewaarmerkt als
behorende bij besluit

van Gedeputeerde Staten van Drenthe,
kenmerk: Z2023-017856, d.d. 03-08-2023



<p>12345 25</p> <p>Deze kaart is noordgericht</p> <p>Perceelnummer</p> <p>Huisnummer</p> <p>— Vastgestelde kadastrale grens</p> <p>— Voorlopige kadastrale grens</p> <p>— Administratieve kadastrale grens</p> <p>— Bebouwing</p>	<p>Schaal 1: 500</p> <p>Kadastrale gemeente Gieten</p> <p>Sectie H</p> <p>Perceel 1227</p>	<p>Saneringslocatie</p> 	
---	--	--	---

Voor een eensluitend uittreksel, geleverd op 6 januari 2023
De bewaarder van het kadaster en de openbare registers

Aan dit uittreksel kunnen geen betrouwbare maten worden ontleend.
De Dienst voor het kadaster en de openbare registers behoudt zich de intellectuele eigendomsrechten voor, waaronder het auteursrecht en het databankenrecht.