

Op Handkracht Verder
Postbus 116
4400AC YERSEKE

Leeuwarden, 26 mei 2023

Verzonden, **26 MEI 2023**

Ons kenmerk : 02114870
Afd./Opgave : Groene regelgeving
Behandeld door : Team Groene Regelgeving / (058) 292 89 95 of wnb@fryslan.frl
Uw kenmerk :
Bijlage(n) :

Onderwerp : PF-2023/264452: Ontwerp vergunning ex art. 2.7, tweede lid, Wet natuurbescherming (Handkokkelvisserij) (Waddenzee)

Geachte heer/mevrouw,

Ontwerpervergunning

Op 5 mei 2023 heb ik uw aanvraag en de daarbij behorende stukken ontvangen. U vraagt een vergunning op grond van de Wet natuurbescherming (Wnb) voor de handkokkelvisserij in de Waddenzee. Uw aanvraag is bij mij geregistreerd onder zaaknummer 243664.

Mijn voornemen op uw aanvraag

Ik ben voornemens om op basis van de vergunningaanvraag en de bijbehorende stukken, de vergunning op grond van artikel 2.7, tweede lid, van de Wet natuurbescherming onder de navolgende voorschriften te verlenen.

Voorschriften en beperkingen

1. De vergunning wordt op naam gesteld van de Vereniging van Handkokkelvisseren "Op Handkracht Verder" (hierna: OHV). De vergunning mag uitsluitend worden gebruikt door de 31, in bijlage 4 bij dit besluit genoemde, vergunninggebruikers-ondertekenaars Visplan 2023-2025;
2. Deze vergunning is geldig voor het handmatig vissen op kokkels in het Natura 2000-gebied Waddenzee;
3. Het tot de aanvraag behorende Reglement Visplan 2023-2025 (hierna: visplan) ligt ten grondslag aan deze vergunning. Deelnemers van het visplan zijn de in bijlage 4 genoemde ondertekenaars van het visplan. Voor zover onderdelen van het visplan niet zijn overgenomen in deze vergunning, betreffen dit privaatrechtelijke afspraken die slechts gelden tussen de ondertekenaars van het visplan.

4. Aanvullingen c.q. wijzigingen van het visplan, voor zover deze van invloed zijn op deze vergunning, behoeven mijn uitdrukkelijke voorafgaande goedkeuring;
5. Er mag niet gevist worden in de volgende gesloten gebieden:
 - gebieden die op grond van de Meerjarenaafspraken Handkokkelvisserij en/of het Beleidsbesluit Schelpdiervisserij Kustwateren 2005-2020 "Naar een zilte oogst" gesloten zijn, de zgn. A-gebieden, zoals aangegeven in kaartbijlage. Deze bijlage maakt onlosmakelijk onderdeel uit van onderhavig besluit;
 - de (tijdelijk) gesloten gebieden (art. 2.5 Wnb), zoals aangegeven op de meeste recente hydrografische kaarten 1811 + 1812;
 - binnen het op de kaart in bijlage 5 weergegeven gebied met de aangegeven coördinaten mag geen handkokkelvisserij plaatsvinden (zeegrasveld ten oosten van Griend).
6. Op grond van de meerjarenaafspraken Handkokkelvisserij mag in de lotingsgebieden (C-gebieden), zoals aangegeven in bijlage 2, met maximaal twee schepen tegelijkertijd worden gevist indien het een voedselarm jaar (minder dan 21 miljoen kg kokkelvles bij dichtheden >50 per m²) betreft. Indien het een voedselrijk jaar (meer dan 21 miljoen kg kokkelvles bij dichtheden >50 per m²) betreft mag maximaal met drie schepen tegelijkertijd worden gevist;
7. Maandelijks wordt door de vergunninghouder aan de provincie Fryslân een vangstoverzicht gezonden. Het overzicht vermeldt de totale wekelijkse vangsthoeveelheden en de gebieden waarin die hoeveelheden zijn opgevist;
8. De op basis van deze vergunning maximaal op te vissen hoeveelheid kokkelvles in de Waddenzee bedraagt per visseizoen (periode 1 juli-30 juni) 2,5% van het (op 1 september) aanwezige bestand bij een dichtheid van >50 kokkels /m².
9. De maximale hoeveelheden voor de visseizoenen 2023-2024 en 2024-2025 zullen vastgesteld worden op basis van de voorjaarsinventarisaties van Wageningen Marine Research en per brief worden meegedeeld aan OHV.
10. Het quotum (maximaal op te vissen hoeveelheid) zal (naar beneden) worden bijgesteld indien uit de najaarsbemonstering (Wageningen Marine Research) blijkt dat er sprake is geweest van een extreme zomersterfte (>50% sterfte van het bestand). Deze bijstelling vindt plaats op basis van de gewijzigde schatting van het aanwezige bestand >50 kokkels/m² op 1 september en wordt meegedeeld per brief (besluit) aan OHV. Bevissing van het aandeel dat de biomassa 0-jarige kokkels bijdraagt aan het bijgestelde quotum zal niet eerder dan na 1 april van het volgende jaar mogen plaatsvinden;
11. Verstoring van in het gebied aanwezige fauna dient tot een minimum te worden beperkt;
12. Rustende zeehonden (Ligplaatsen) en groepen vogels mogen niet dichterbij worden genaderd dan tot op een afstand van 1500 meter respectievelijk 500 meter;
13. Handkokkelvisserij is niet toegestaan op minder dan 40 meter afstand van mosselbanken en zeegrasvelden;
14. Tijdens het vissen na zonsondergang mag uitsluitend de op grond van scheepvaartregelgeving wettelijk verplichte en voor de visserij noodzakelijke verlichting worden gebruikt. De schijnwerper moet op het visvak zijn gericht;
15. Het is verboden om buiten de daartoe aangewezen snelvaarroutes sneller te varen dan 20 km/uur;
16. Incidenten dienen zo spoedig mogelijk, maar uiterlijk binnen 48 uur, te worden gemeld aan de provincie Fryslân, onder overlegging van alle relevante gegevens.

- Onder incidenten moeten worden verstaan: gebeurtenissen waarbij onbedoeld schadelijke stoffen in het water geraken, dan wel waardoor anderszins schade aan het Natura 2000-gebied kan worden toegebracht;
17. Alle door de provincie Fryslân gegeven aanwijzingen met betrekking tot voorgaande voorschriften dienen strikt te worden opgevolgd;
 18. De Wnb-vergunning voor het visseizoen 2022-2023 (tot 1 september) zal komen te vervallen indien dit besluit definitief is.
 19. De vergunning is geldig vanaf datum van afgifte tot en met 30 juni 2025

Vergunninghouder dient de activiteiten uit te voeren conform aanvraag en bijbehorende stukken. Als u hiervan afwijkt, moet u eerst schriftelijke toestemming van ons vragen.

Voor de motivering van mijn besluit verwijs ik u naar bijlage 1.

Namens het college van Gedeputeerde Staten,



mevr. A.J. van der Woude
teamleider Groene Regelgeving

Kennisgeving

Van dit ontwerpbesluit zal, conform artikel 3:11 en 3:12, van de Algemene wet bestuursrecht, door mij kennis worden gegeven door publicatie in de Leeuwarder Courant, het Friesch Dagblad, Dagblad van het Noorden en Helders Weekblad en in het provinciaal blad op

www.overheid.nl, zie hiervoor de link:

https://zoek.officielebekendmakingen.nl/zoeken/provinciaal_blad.

Inzage

Gedurende de in de kennisgeving van dit ontwerpbesluit genoemde termijn van zes weken zal het ontwerpbesluit met onderliggende stukken ter inzage worden gelegd op het provinciehuis van de provincie Fryslân.

Zienswijze

Gedurende de in de kennisgeving van dit besluit genoemde termijn van zes weken kan tegen dit besluit een zienswijze worden ingediend door eenieder. Een zienswijze kan worden ingediend bij:

Gedeputeerde Staten van de provincie Fryslân, Postbus 20120, 8900 HM Leeuwarden.

De zienswijze moet worden ondertekend en moet tenminste bevatten:

- a. de naam en het adres van de indiener;
- b. de dagtekening;
- c. een omschrijving van het besluit waartegen de zienswijze is gericht;
- d. de reden van zienswijze.
- e. zaaknummer vermelden

Bijlagen:

Bijlage 1: motivering besluit

Bijlage 2: kaarten + coördinaten

Bijlage 3: visplan 2023-2025 OHV

Bijlage 4: visplanondertekenaars/Vergunninghouders (Visserijwet) handkokkelvisserij (wordt niet aan alle partijen meegestuurd i.v.m. nieuwe regelgeving privacywetgeving)

Bijlage 5: kaartbijlage zeegras gebied nabij Griend

Bijlage 6: advertenties

Bijlage 1: Motivering van het besluit

A. Weergave van de feiten

A1. Vergunningaanvraag

U heeft bij brief/mail van 5 mei 2023 gevraagd om een vergunning op grond van de Wet natuurbescherming (hierna: Wnb) voor handmatige kokkelvisserij in de Waddenzee. Uw aanvraag is ingeboekt onder zaaknummer 26442

Bij de aanvraag is een Passende Beoordeling/Habitattoets (verder PB), het visplan 2023-2025 gevoegd, alsmede een lijst met leden van de Vereniging van Handkokkelvisserij "Op Handkracht Verder" (hierna: OHV) die het visplan hebben ondertekend.

Voor het aangevraagde project is in voorgaande jaren eerder vergunning verleend op grond van de Wnb.

A1.1. Beschrijving van het project of andere handeling

Gelet op de Meerjarenaafspraken Handkokkelvisserij Waddenzee (die in 2019 weer voor 6 jaar zijn verlengd) vraagt u voor de visseizoenen 2023-2024 en 2024-2025 een hoeveelheid kokkelvlees aan die overeenkomt met 2,5 % van het aanwezige kokkelbestand in dichtheden >50 per m², zoals dat (respectievelijk in 2023 en 2024) naar voren komt uit de jaarlijkse voorjaarsinventarisatie uitgevoerd door WMR.

Met het oog op het mogelijk optreden van zomersterftes verzoekt u om in de vergunning vast te leggen dat het quotum uitsluitend wordt bijgesteld indien uit de najaarsbemonstering blijkt dat sprake is geweest van een extreme zomersterfte. Op basis van een uitwerking voor LNV (Troost et al. 2022) kan gesteld worden dat een zomersterfte hoger dan 50% extreem is, dus afwijkend van de normaal.

Indien het quotum op basis van de najaarsbemonstering naar beneden wordt bijgesteld, dient voor de bepaling van het nieuwe quotum uitgegaan te worden van het gehele aanwezige kokkelbestand op 1 september, hetgeen impliceert dat ook de aanwezige 0-jarige kokkels worden meegerekend qua biomassa. Bevissing van het aandeel dat de biomassa 0-jarige kokkels bijdraagt aan het bijgestelde quotum zal niet eerder dan na 1 april van het volgende jaar mogen plaatsvinden.

Wat betreft de in de kaarten behorende bij de Meerjarenaafspraken vastgelegde gebieden vraagt u om openstelling van de C-gebieden voor maximaal 2 vaartuigen indien het bestand met een grotere dichtheid dan >50/m² kleiner blijkt te zijn dan 21 miljoen kg kokkelvlees. Is dit bestand groter dan 21 miljoen kg vlees, dan vraagt u om openstelling van de C-gebieden voor 3 vaartuigen. OHV zal door middel van loting en regulering in het visplan zorgdragen voor de verdeling van vaartuigen van visplanondertekenaars over de gebieden

Met betrekking tot de begrenzingen van de in de kaarten behorende bij de Meerjarenaafspraken vastgelegde gebieden en de onderzoeksgebieden verzoekt u om in de nieuwe vergunning dezelfde begrenzingen als in de vigerende vergunning voor het seizoen 2022-2023 aan te houden.

Met deze aanvraag wordt binnen de toetsingscriteria gebleven zoals deze zijn vastgelegd in de Meerjarenaafspraken en vervolgens zijn beoordeeld in de geactualiseerde Passende Beoordeling (Agonus Fisheries, mei 2023 hierna: PB.).

A1.2. Periode

De vergunning wordt gevraagd voor handmatige kokkelvisserij in de Waddenzee voor de periode 1 juli 2023 tot en met 30 juni 2025 voor de 31 OHV-leden, opgenomen in bijlage 4.

A1.3. Relevante ecologische onderzoeken

U hebt voor de beoordeling van uw aanvraag verwezen naar de PB, mei 2023. Wij zijn van mening dat dit advies op zorgvuldige wijze tot stand is gekomen, de redenering daarin begrijpelijk is en de getrokken conclusies daarop aansluiten. Daarom zijn wij van oordeel dat deze PB aan de aanvraag ten grondslag kan worden gelegd. Dit geldt te meer, omdat actuele bestandsgegevens bij de beoordeling zijn betrokken.

A1.4. Aanvullende gegevens

N.v.t.

A1.5. Uw aanvraag en de bescherming van Natura 2000

Uw project vindt plaats in het Natura 2000-gebied Waddenzee. Zie voor informatie over het gebied de website van de Rijksoverheid:

<https://www.natura2000.nl>

A2. Bevoegdheid

Het project is niet op grond van artikel 1.3, vijfde lid, Wnb aangewezen in het Besluit natuurbescherming (verder: Bnb). Gelet op artikel 1.3, eerste lid, Wnb, zijn Gedeputeerde Staten bevoegd op deze aanvraag te beslissen.

A3. Procedure

De vergunningprocedure is uitgevoerd in overeenstemming met het bepaalde in hoofdstuk 5 van de Wnb en de hiervoor relevante artikelen van de Algemene wet bestuursrecht (Awb). Dit betekent dat er een ontwerpbesluit ter inzage wordt gelegd voor zienswijzen.

A3.1. zienswijze

P.M (nog nader in te vullen n.a.v. zienswijzentermijn)

«Optie» Van de mogelijkheid tot het kenbaar maken van zienswijzen is geen gebruik gemaakt.

«Optie» Van de mogelijkheid tot het kenbaar maken van zienswijzen «heeft/hebben» de «gemeente» «gemeente(n)» en «organisatie(s)» gebruik gemaakt.

Onder het aandachtspunt B3. wordt nader ingegaan op de inhoud van de ingediende zienswijze(n) en onze reactie hierop.

A3.2. Verlengen beslistermijn

Van de mogelijkheid om de beslistermijn te verlengen is geen gebruik gemaakt.

A3.2. Coördinatie met andere wetgeving

Ingevolge artikel 3:20 Algemene wet bestuursrecht stel ik u ervan in kennis dat voor de door u te verrichten activiteit, voor zover ons bekend, ook de volgende op de aanvraag te nemen besluiten nodig zijn:

Naam en adres van het bestuursorgaan, bevoegd tot het nemen van het besluit	Wettelijk voorschrift krachtens welk het besluit wordt genomen
• Ministerie LNV	• Vergunning Visserijwet

A3.3. Betrokkenheid van een andere provincie waarin het betreffende Natura 2000-gebied mede is gelegen

Het ontwerpbesluit is ter instemming voorgelegd aan Gedeputeerde Staten van de provincies Groningen en Noord-Holland (omgevingsdienst Noord Holland Noord).

Gedeputeerde Staten van Groningen en de Omgevingsdienst Noord Holland Noord hebben met deze beslissing ingestemd, voor zover de vergunning betrekking heeft op (delen van) het Natura 2000-gebied, gelegen in die provincies.

A4. Vergunningplicht

1. Op basis van de aanvraag en de daarbij behorende informatie heb ik beoordeeld of het door u aangevraagde project schadelijke gevolgen kan hebben voor de natuurlijke kenmerken van het gebied, zoals beschreven in de instandhoudingsdoelstellingen van dit Natura 2000-gebied.
2. Ik stel vast dat:
 - a. het onder A1. omschreven project niet wordt gerealiseerd overeenkomstig een beheerplan als bedoeld in artikelen 2.3, eerste of vijfde lid, Wnb of 2.10, eerste of derde lid, Wnb;
 - b. het onder A1. omschreven project weliswaar gevolgen kan hebben voor het Natura 2000-gebied, maar dat het de instandhoudingsdoelstelling daarvan niet in gevaar kan brengen, afzonderlijk noch in combinatie met andere projecten of plannen, zodat het niet kan worden beschouwd als een project dat significante gevolgen kan hebben voor het betrokken gebied;
 - c. er dus een vergunning nodig is op grond van artikel 2.7, tweede lid, Wnb, maar er geen toepassing hoeft te worden gegeven aan artikel 2.8, vierde lid of vijfde lid, Wnb.

Ik verwijs voor de motivering van dit oordeel naar mijn overwegingen onder B. (Toetsing)

B. Toetsing

B1. Wettelijk kader

B1.1. Wnb

1. Artikel 2.7, tweede lid, Wnb, bepaalt dat het verboden is zonder vergunning van gedeputeerde staten een project te realiseren dat niet direct verband houdt met of nodig is voor het beheer van een Natura 2000-gebied, maar afzonderlijk of in combinatie met andere plannen of projecten significante gevolgen kan hebben voor een Natura 2000-gebied.
2. Voor een project dat niet direct verband houdt met of nodig is voor het beheer van een Natura 2000-gebied, en dat afzonderlijk of in combinatie met andere plannen of projecten significante gevolgen kan hebben voor een Natura 2000-gebied, houden gedeputeerde staten, ingevolge artikel 2.7, derde lid, onderdeel a, rekening met artikel 2.8.
3. Voor de beoordeling van de vergunningaanvraag is het van belang na te gaan of, en in welke mate, het voorgenomen project de doelstellingen kan aantasten, zoals die zijn opgenomen in het aanwijzingsbesluit tot Natura 2000-gebied van de Waddenzee.
4. De kwalificerende waarden van het Natura 2000-gebied zijn in het aanwijzingsbesluit verdeeld in kwalitatieve instandhoudingdoelstellingen voor habitattypen, habitatrichtlijnsoorten en vogelsoorten. Voor de beschrijving van het betreffende Natura 2000-gebied en de betreffende kwalificerende waarden verwijst ik u naar de website van de Rijksoverheid: <https://www.natura2000.nl/>

B1.2. Overig beleid in relatie tot vergunningverlening Nb-wet

In de PKB-Waddenzee (1994) wordt het volgende over de kokkelvisserij gesteld:

“De mechanische kokkelvisserij in de Waddenzee is met ingang van 2005 niet langer toegestaan. De handmatige kokkelvisserij blijft toegestaan. Uitbreiding van het aantal vergunningen voor handmatige kokkelvisserij wordt overwogen. De omvang van de handkokkelvisserij mag maximaal 5% van het jaarlijks in de Waddenzee aanwezige kokkelbestand bedragen.

Een oppervlakte ter grootte van 26% van de Waddenzee is permanent gesloten voor bodemberoerende visserij, waaronder (mechanische) kokkelvisserij. Indien door grenscorrecties of uitruil van (delen van) gesloten gebieden met niet gesloten gebieden evidente winst voor de natuur en voor de schelpdiersector kan worden bereikt, kan (en zal dit ook op grond van de hieronder besproken Meerjarenaafspraken door de (toenmalige) Minister van E, L en I (nu LNV) worden overwogen. In het sublitoraal kunnen ten behoeve van meerjarig onderzoek gesloten gebieden ingesteld worden voor de bodemberoerende visserij en garnalenvisserij.

Zeegrasvelden in een omliggende straal van minstens 40 meter mogen niet worden bevestigd. Stabiele litorale mosselbanken en een omliggende straal van 40 meter mogen niet worden bevestigd”.

In het Beleidsbesluit Schelpdiervisserij Kustwateren 2005-2020, is het beleid voor de schelpdiervisserij in de periode 2005-2020 neergelegd:

“Het kabinet zet in op een schelpdiervisserijbeleid dat perspectief biedt op een economisch gezonde bedrijfstak met productiemethoden die de natuurwaarden respecteren en waar mogelijk versterken. Dit is tevens het streefdoel van het beleid. De omvang van de handkokkelvisserij mag maximaal 5% van het jaarlijks in de Waddenzee aanwezige kokkelbestand bedragen”.

In verband met de jaarlijkse vergunningverlening van de handmatige kokkelvisserij in de Waddenzee is het gewenst beleid vast te stellen.

In 2011 hebben de provincie Fryslân, de Vereniging van handkokkelvisserij Op Handkracht Verder (OHV), de Coalitie Wadden Natuurlijk¹ en het Ministerie van LNV een overeenkomst gesloten met betrekking tot de uitvoering van en de vergunningverlening voor de handmatige kokkelvisserij in de Waddenzee. De daartoe strekkende meerjarenafspraken Handkokkelvisserij in de Waddenzee (MJA), gemaakt tussen de provincie Fryslân, OHV, de Coalitie Wadden Natuurlijk en het Ministerie van LNV (voorheen min EZ), zijn op 26 juli 2011 gepubliceerd in Provinciaal Blad nr. 42.

In de overeenkomst was onder meer vastgelegd dat de in deze overeenkomst vastgelegde afspraken uiterlijk in 2018 zouden worden geëvalueerd. Deze evaluatie is in 2018 uitgevoerd door de Projectgroep Handkokkelvisserij waarin alle betrokkenen vertegenwoordigd zijn. Op basis van de resultaten van deze evaluatie is door de projectgroep een voorstel voor meerjarenafspraken voor de periode 2019-2025 ontwikkeld. In een Bestuurlijk Overleg gehouden op 17 april 2019 zijn alle partijen akkoord gegaan met dit voorstel.

Op 27 augustus 2019 hebben GS van Fryslân de Tweede Fase meerjarenafspraken vastgesteld en zijn op 6 september 2019 gepubliceerd in het Provinciaal Blad.

De Tweede Fase meerjarenafspraken handkokkelvisserij is het algemeen kader waar de betrokken partijen zich aan conformeren. Het geeft enerzijds inzicht in diverse inhoudelijke aspecten/uitgangspunten op hoofdlijnen voor deze vorm van visserij. Anderzijds wordt ook duidelijkheid geboden over de diverse verantwoordelijkheden van de betrokken partijen.

Inhoudelijke hoofdpunten van het beleid in de Tweede Fase MJA zijn onder meer:

Algemeen

1. De partijen constateren dat het systeem van vergunningverlening in de afgelopen jaren goed heeft gefunctioneerd. De maximaal op te vissen hoeveelheid is jaarlijks vastgesteld op basis van de afspraak dat het quotum 2,5 % van het oogstbare bestand bedraagt. Door het gehanteerde lotingssysteem is sprake geweest van spreiding van de visserij over de overeengekomen lotingsgebieden. Partijen constateren echter ook dat in bepaalde jaren in bepaalde deelgebieden sprake is geweest van concentratie van de visserij. Nader onderzoek dient uit te wijzen of dit mogelijk gevolgen heeft voor de draagkracht van de Waddenzee voor scholeksters (zie afspraak 12). Op basis van de resultaten van het onderzoek zullen partijen gezamenlijk bepalen of in voedselarme jaren voor deelgebieden aanvullende maatregelen nodig zijn wat betreft de spreiding van de visserij over de Waddenzee (afpraak 13).
2. De partijen hebben de gezamenlijke wens om door middel van het vastleggen van afspraken in een meerjarig afwegingskader ook in de komende jaren juridische procedures te voorkomen.

¹ Vereniging Natuurmonumenten, Waddenvereniging, Stichting WAD, Stichting Het Groninger Landschap, Staatsbosbeheer (t/m 2018), It Fryske Gea, Landschap Noord-Holland, Vogelbescherming Nederland

3. De bevoegde gezagen zullen de lange termijn afspraken als beleidsregel hanteren bij de toepassing van hun bevoegdheden (de Provincie Fryslân in het kader van de Wet natuurbescherming, het Ministerie van LNV in het kader van de visserijwetgeving) resp. in het handelen van OHV en CWN rond de handkokkelvisserij.
4. De meerjarenafspraken zoals vastgelegd in 2011 zijn overgenomen in het afwegingskader handkokkelvisserij zoals dat is opgenomen in het Beheerplan Waddenzee 2016-2022. Partijen zullen de meerjarenafspraken 2019-2025 gebruiken als input voor de evaluatie van het Beheerplan Waddenzee in 2022.

Meerjarenafspraken handkokkelvisserij

De partijen hanteren de volgende uitgangspunten voor de vergunningverlening in het kader van de Wet natuurbescherming (Wnb):

5. De sector is sterk gebaat bij continuïteit, met name voor de vershandel, en mag ook in jaren met minder kokkels een (beperkte) hoeveelheid kokkels oogsten. In alle jaren geldt: quotum van 2,5 % van de totale, op 1 september aanwezige, hoeveelheid kokkels (vleesgewicht) in dichtheden hoger dan 50 per m².
6. Er zijn arme en rijke jaren. De grens tussen een arm en een rijk jaar wordt gelegd op 21 miljoen kg kokkelvlees in dichtheden groter dan 50 per m² (vleesgewicht) per 1 september. Deze grens is bepaald op basis van eerder onderzoek naar voedselreservering van scholeksters en wordt hier overgenomen. Indien de oppervlakte mosselbanken in de Waddenzee gedurende meer dan 2 opeenvolgende jaren minder dan 1000 hectare is, wordt dit getal naar boven bijgesteld (zie voetnoot²).
7. Het aantal vissers dat tegelijkertijd actief mag zijn, wordt door middel van loting in een deel van de Waddenzee beperkt. Het is de vissers niet toegestaan om zonder toestemming van het bestuur na loting over te stappen op een ander vaartuig. Dit wordt schriftelijk meegedeeld bij het vaststellen van de loting en door de vissers onderling op toegezien. In het visplan zal dit ook worden opgenomen.
8. Voor de handkokkelvisserij wordt uitgegaan van een verdeling van de Waddenzee in drie verschillende type gebieden : A-, C- en D-gebieden.

A-gebieden zijn gebieden die voor de handkokkelvisserij permanent gesloten zijn.

C-gebieden zijn ook belangrijk voor vogels maar onmisbaar voor de visserij. Deze liggen iets verder weg van de eilanden en hoogwatervluchtplaatsen. In deze gebieden mag in kokkelarme jaren door een beperkt (max. 2 vaartuigen) - en in kokkelrijke jaren door een groter aantal vergunninghouders worden gevist (max. 3 vaartuigen).

² In dit kader wordt ervan uitgegaan dat een hectare mosselbank 30 scholeksters kan herbergen en voeden. Dit betekent dat 1000 hectare mosselbanken 30.000 vogels kunnen herbergen. Dit komt bij een ecologische voedselbehoefte van 150 kg vlees per vogel neer op 4,5 miljoen kg kokkelvlees. Bij afwezigheid van mosselbanken dient de grens voor een voedselarm jaar dus te verschuiven van 21 miljoen kg naar 25,5 miljoen kg vlees. Zijn er wel mosselbanken maar minder dan 1000 hectare aanwezig dan dient de grens 4,5 miljoen kg minus de hoeveelheid vogels die de aanwezige banken kunnen herbergen op te schuiven. Voor gemengde banken of oesterbanken wordt er daarbij vanuit gegaan dat deze respectievelijk 20 en 10 scholeksters kunnen herbergen.

In D-gebieden mag te allen tijde, dus ook in kokkelarme jaren, door alle vergunninghouders worden gevist. Hier wordt niet geloot.

Afhankelijk van de resultaten van het onderzoek (zie afspraak 13) spreken partijen in overleg over eventuele aanpassing van de systematiek van spreiding van de visserij.

9. Bij het bepalen van de te bevissen gebieden en banken wordt rekening gehouden met de leeftijd van de aanwezige kokkels. Banken waar visbare kokkels samen voorkomen met veel jonge aanwas worden zoveel mogelijk uitgesloten van bevissing ten einde de jonge kokkels zoveel mogelijk te sparen. Niet te bevissen kokkelbanken worden opgenomen in het visplan.
10. In het visplan wordt opgenomen dat indien er sprake is van ijsgang in de Waddenzee de visserij tijdelijk wordt stopgezet.
11. Partijen achten het van belang om verstoring door het voeren van verlichting te blijven minimaliseren. Conform de huidige voorschriften in de Wnb-vergunning en het Visplan Handkokkelvisserij mag tijdens het vissen in duisternis uitsluitend de wettelijk verplichte en voor de visserij benodigde verlichting worden gebruikt. De schijnwerper moet op het visvak zijn gericht.
12. De partijen zijn het eens dat met deze meerjarenafspraken, incl. het verminderen van de visserijdruk in voor scholeksters belangrijke gebieden, mede bijgedragen wordt aan de herstelopgave voor de scholeksters. Gezien de herstelopgave, de relatief geringe handkokkelvisserij t.o.v. de mechanische kokkelvisserij, het stopzetten van deze mechanische kokkelvisserij en desondanks de achteruitgang van de populatie scholeksters, achten de partijen het noodzakelijk dat de komende jaren nader onderzoek plaats vindt naar de invloed van de handkokkelvisserij, alsmede de invloed van andere factoren, op de draagkracht van de Waddenzee voor scholeksters. Onderdeel van dit onderzoek is het effect van handkokkelvisserij op de biomassa en groeisnelheid van de op beviste banken overgebleven kokkels.

In 2019 wordt onderzoek uitgevoerd naar de invloed van de handkokkelvisserij op de draagkracht van de Waddenzee voor scholeksters. Het gaat vooral om het mogelijk effect van geconcentreerde visserij in deelgebieden op voedselbeschikbaarheid voor scholeksters.

In 2020-2021 wordt een veldonderzoek gestart naar de hoeveelheid en groeisnelheid van de op beviste banken overgebleven kokkels. OHV maakt hiervoor een projectplan.

13. Na afronding van het in afspraak 12 opgenomen in 2019 uit te voeren onderzoek naar het mogelijk effect van geconcentreerde visserij in deelgebieden op de voedselbeschikbaarheid voor scholeksters bepalen partijen gezamenlijk of in voedselarme jaren voor deelgebieden aanvullende maatregelen nodig zijn wat betreft de spreiding van de visserij over de Waddenzee.

14. De partijen gaan ervan uit dat de huidige aantal vergunninghouders (31) niet wordt uitgebreid. Partijen gaan er wat het aantal handkokkelvergunningen betreft tevens vanuit dat vermindering niet aan de orde is, tenzij hiervoor op enigerlei wijze compensatie voor wordt gevonden. Ook is vermindering aan de orde als het aantal additionele vergunningen afneemt. Vergunningen van additionele vissers zijn immers niet overdraagbaar.
15. Additionele vissers hebben in het vigerend beleid (t/m 2022) de verplichting om 50% van de gemiddelde vangst aan te lande. Deze eis wordt in kokkelarme jaren verlaagd naar 25% om zo de druk op de bestanden in kokkelarme jaren te verminderen.
16. De projectgroep in de huidige samenstelling rapporteert periodiek aan de bestuurlijke vertegenwoordigers van de partijen over de voortgang van deze afsprakenkader.

In een brief aan de Tweede Kamer heeft de (toenmalige) minister van EL&I (thans LNV) op 22 maart 2012 aangekondigd dat er beleidsmatig niet langer bezwaar bestaat tegen het uitoefenen van de handkokkelvisserij in een tweetal gebieden, te weten een gebied ten zuiden van Terschelling en een gebied ten zuiden van Rottum, mits handkokkelvisserij niet wordt uitgeoefend in gebieden met zeegras en/of mosselbanken. De onderliggende doelstelling van de destijds gesloten gebieden komt door deze openstelling dan immers niet in het geding. De formele openstelling van beide gebieden is geëffectueerd door een wijziging van de regelgeving middels de openbare bekendmaking van het openstellingsbesluit (kenmerk 269850) van de Staatssecretaris van EL&I in de Staatscourant van 14 mei 2012 (Stcrt. 2012 nr. 8639).

In bijlage 2 bij dit besluit zijn de hierboven genoemde gebieden benoemd als C-gebied Terschelling en C-gebied Uithuizerwad.

B2. Inhoudelijke beoordeling

De aanvraag past binnen het gestelde van de Tweede Fase MJA. Er is sprake geweest van een ecologische beoordeling van de MJA.

Bij de aanvraag is een (geactualiseerde) Passende Beoordeling gevoegd waarin de activiteit is beoordeeld.

A-gebieden zullen niet worden bevestigd.

In C-gebieden zal worden geloot, indien uit de voorjaarsinventarisatie blijkt dat het een voedselarm jaar is zullen hier maximaal twee schepen per gebied ingezet mogen worden, bij een voedselrijk jaar zullen dit drie schepen zijn.

B3. Zienswijzen

PM

C. Conclusie

De aanvraag past binnen het voor de handkokkelvisserij vastgestelde beleid. Op grond van dit beleid en de Passende Beoordeling/Habitattoets staat vast dat handmatige kokkelvisserij op de in deze vergunning beschreven wijze géén significante negatieve effecten kan veroorzaken op de beschermde natuurwaarden. Door het stellen van voorschriften en beperkingen worden de te verwachten schadelijke gevolgen voor de natuurlijke kenmerken van het Natura 2000-gebied voldoende voorkomen.

A-GEBIED BOSCHPLAAT

NB	OL		
53	25 233	5	26 623
53	24 263	5	26 006
53	23 768	5	28 519
53	24 300	5	30 146
53	24 685	5	30 956
53	25 241	5	31 691
53	25 241	5	32 625
53	25 859	5	33 394
53	26 375	5	34 119
53	26 563	5	34 520
53	26 792	5	34 465
53	26 608	5	32 762
53	26 227	5	30 414

A-GEBIED JACOBSRUGGEN

NB	OL		
53	19 718	5	08 996
53	18 275	5	11 659
53	18 036	5	13 076
53	18 007	5	14 081
53	19 080	5	15 546
53	19 290	5	14 480
53	19 993	5	13 391
53	20 768	5	11 090
53	20 450	5	11 066
53	19 971	5	10 231
53	19 826	5	09 698

A-GEBIED GRIEND

NB	OL		
53	16 000	5	17 032
53	16 816	5	13 975
53	16 830	5	11 575
53	15 323	5	10 918
53	14 548	5	11 610
53	14 022	5	13 398
53	14 153	5	15 670
53	13 987	5	16 997

A-GEBIED VLIELAND

Het gebied wordt begrensd tussen de waddenzee kust van Vlieland en de onderstaande coördinaten:

NB	OL		
----	----	--	--

53	16 275 4	59 485
53	14 672 4	59 545
53	14 622 4	58 227

A-GEBIED RICHEL

NB	OL		
53	16 668	5	06 216
53	17 554	5	09 677
53	17 998	5	09 650
53	18 343	5	07 205
53	17 612	5	05 571
53	17 218	5	05 324

A-GEBIED TEXEL

Het gebied wordt begrensd door de Waddenzeekust van Texel en de lijn

lopende via de onderstaande coördinaten

NB	OL	
53	04 674 4	53 812
53	07 709 4	57 772
53	08 157 4	57 707
53	09 248 4	55 878
53	10 173 4	52 453

A-GEBIED BALGZAND

Het gebied wordt begrensd door de Waddenzeekust van Noord-Holland en de lijn

lopende via de onderstaande coördinaten

NB	OL	
52	57 770 4	48 122
52	59 339 4	54 048
52	58 972 4	55 955
52	58 497 4	56 413
52	56 111 4	56 989
52	56 732 5	00 753
52	56 561 5	01 461

A-GEBIED PIET SCHEVE PLAAT

NB	OL	
53	24 322 5	44 479
53	25 301 5	46 721
53	25 142 5	47 263

53	24 787 5	47 847
53	24 365 5	48 349
53	24 231 5	48 809
53	24 451 5	49 853
53	24 414 5	50 293
53	24 243 5	50 570
53	23 998 5	50 570
53	23 876 5	49 945
53	23 656 5	49 423
53	23 484 5	49 106
53	23 380 5	48 615
53	23 380 5	48 236
53	23 056 5	47 847
53	22 762 5	47 345
53	22 725 5	46 680
53	22 866 5	46 250
53	23 184 5	45 994
53	23 637 5	46 025
53	24 010 5	45 646

A-GEBIED AMELAND VRIJHEIDSPLAAT

Het gebied wordt begrensd tussen de waddenzee kust van Ameland en de onderstaande coördinaten:

NB	OL	
53	25 468 5	39 061
53	25 293 5	39 038
53	25 301 5	40 219
53	25 495 5	40 237

A-GEBIED AMELAND PINKEWAD

Het gebied wordt begrensd tussen de waddenzeekust van Ameland en de onderstaande coördinaten

NB	OL	
53	27 032 5	53 193
53	26 555 5	53 482
53	27 271 5	57 788
53	27 488 5	58 194
53	27 473 5	57 412

A-GEBIED ENGELSMANPLAAT

NB	OL	
53	26 807 6	04 164
53	26 730 6	03 664
53	26 744 6	03 316
53	26 782 6	02 948

53	26 8966	02 716
53	27 0386	02 609
53	27 2316	02 535
53	27 4776	02 651
53	27 4416	03 861

A-GEBIED OMGEVING ROTTUM

NB	OL	
53	31 1086	40 032
53	32 4806	39 185
53	32 8966	37 899
53	32 9336	36 539
53	32 5946	31 143
53	33 2696	29 015
53	33 4986	27 333
53	32 9376	26 401
53	32 1836	27 400
53	31 4776	27 649
53	31 0336	27 733
53	30 6576	27 880
53	29 4736	28 100
53	28 5086	29 170
53	29 6956	36 733

A-GEBIED RIF

NB	OL	
53	27 526	6 01 378
53	27 834	6 02 274
53	27 796	6 02 447
53	27 839	6 02 579
53	28 095	6 02 817
53	28 123	6 03 248
53	27 881	6 03 748
53	27 878	6 03 913
53	28 443	6 04 076
53	28 582	6 03 757
53	28 592	6 02 979
53	28 393	6 01 710
53	28 003	6 01 105
53	27 640	6 01 109

A-GEBIED Schiermonnikoog

Het gebied wordt begrensd door de waddenzeekust van Schiermonnikoog en de lijn over de onderstaande coördinaten.

NB	OL	
53	29 222	6 08 018
53	29 082	6 06 645

53	28 084	6	06 638
53	27 555	6	06 947
53	26 705	6	08 042
53	26 999	6	10 229
53	27 735	6	11 170
53	27 855	6	11 626
53	28 152	6	12 268
53	27 911	6	13 841
53	28 148	6	15 403
53	28 912	6	18 414
53	29 398	6	18 949
53	29 102	6	19 794
53	29 833	6	20 601
53	29 929	6	21 569
53	30 542	6	21 830
53	30 585	6	21 617
53	30 521	6	21 294

A-GEBIED GRONINGERKUST

Het gebied wordt begrensd door de Groningerkust en de lijn lopende over de volgende coördinaten:

NB	NB	OL	OL
53	27 630	6	49 853
53	27 850	6	48 890
53	27 743	6	48 518
53	28 027	6	47 420
53	28 226	6	44 754
53	28 190	6	41 800
53	27 877	6	39 273
53	26 743	6	34 587
53	26 324	6	31 760
53	26 026	6	27 773
53	26 033	6	27 094
53	25 867	6	26 282
53	25 690	6	24 064
53	25 827	6	23 584
53	25 483	6	22 015
53	25 592	6	21 621
53	25 400	6	20 861
53	25 090	6	20 690
53	24 962	6	20 084
53	24 656	6	19 996
53	23 966	6	17 957

A-GEBIED FRIESE KUST

Een strook langs de gehele Friese waddenzeekust waarbij men minimaal 150 meter uit de rijdsdammen of bij het ontbreken daarvan uit de zeedijk rekent

A-GEBIEDEN TERSCHELLING OVERIG

Het Groene strand gelegen aan de waddenzeekust van Terschelling wordt niet bevestigd

De havenkom gelegen aan de oostzijde van de haven van West-Terschelling wordt niet bevestigd

In het gebied gelegen tussen de havenkom van West-Terschelling en de Boschplaat

Wordt een strook van 150 meter gerekend vanaf de Waddenzeekust van Terschelling niet bevestigd.

A- GEBIED VLIELAND2

Het 2e A-gebied nabij Vlieland omhelst een zone tot 150 meter uit de waddenzeekust van Vlieland gelegen tussen de Kroonpolders en de veersteiger van Vlieland.

C-GEBIED TEXEL

NB	OL		
53	04 676	4	53 818
53	08 215	5	10 090
53	09 833	5	10 018
53	10 172	4	52 453
53	09 245	4	55 883
53	08 155	4	57 710
53	07 708	4	57 778

C- GEBIED WAARDGRONDEN NOORD (gebieden in de begrensde zone)

Uitgezonderd beide A-

Het gebied gelegen tussen de kust van Vlieland en de lijn tussen de onderstaande coördinaten, met uitzondering van de a-gebieden gelegen binnen dit gebied.

NB	OL	
53	13 500 4	56 000
53	13 500 5	08 000
53	17 542 5	09 719
53	16 612 5	06 244
53	17 727 5	04 556

C- GEBIED WAARDGRONDEN ZUID

NB	OL	
53	10 1724	52 453
53	11 0804	51 430
53	13 0654	53 131
53	13 5004	56 000
53	13 5005	08 000
53	09 8335	10 018

C-GEBIED TERSCHELLING

Dit C-gebied is opengesteld als C-gebied "Terschellinger Wad" op grond van het besluit van Economische Zaken, kenmerk 269850, houdende wijziging van de uitvoeringsregeling visserij Waddenzee, gepubl. in de Staatscourant van 14 mei 2012";

Het gebied gelegen tussen de kust van Terschelling en de lijn tussen de onderstaande

coördinaten, met uitzondering van het A-gebied dat hierbinnen

ligt

NB	OL	
53	24 258	5 26 012
53	23 770	5 28 519
53	24 303	5 30 146
53	23 376	5 30 156
53	22 639	5 25 703
53	21 732	5 24 201
53	21 851	5 23 033
53	20 454	5 20 691
53	20 373	5 18 478
53	20 096	5 17 504
53	19 623	5 16 415
53	19 083	5 15 562
53	19 292	5 14 477
53	19 998	5 13 378
53	20 719	5 11 236
53	21 269	5 13 158

C-GEBIED oost van Griend

NB	OL	
53	16 832	5 13 962
53	16 011	5 16 983
53	14 006	5 16 983

53	13 546	5	20 595
53	16 536	5	24 783
53	18 876	5	23 932
53	18 654	5	18 670

C-GEBIED ENGELSMANPLAAT

NB	OL		
53	27 526	6	01 378
53	27 834	6	02 274
53	27 796	6	02 447
53	27 839	6	02 579
53	28 095	6	02 817
53	28 123	6	03 248
53	27 881	6	03 748
53	27 878	6	03 913
53	27 442	6	03 861
53	26 807	6	04 164
53	26 186	6	04 576
53	25 958	6	04 559
53	25 692	6	04 288
53	25 694	6	03 945
53	25 600	6	03 345
53	25 312	6	02 086
53	26 066	6	00 959
53	26 639	6	01 777
53	27 109	6	01 807

C-GEBIED AMELAND veerdam west

Het gebied begrensd door de waddenzee kust van Ameland en de lijn tussen de volgende coördinaten:

NB	OL		
53	25 636	5	38 382
53	25 524	5	38 237
53	24 415	5	41 016
53	24 983	5	42 946
53	25 996	5	44 064
53	26 090	5	44 495
53	25 836	5	45 804
53	25 970	5	46 389

C-GEBIED AMELAND veerdam oost

Het gebied begrensd door de waddenzeekust van Ameland en de lijn tussen de volgende coördinaten:

NB	OL		
53	25 966	5	46 450

53	25 881	5	46 074
53	25 7985	45	887
53	25 314	5	48 632
53	25 613	5	49 963
53	26 025	5	50 476
53	26 561	5	53 484
53	27 031	5	53 203

C-GEBIED BRAKZAND

NB	OL
53	26 1896 09 107
53	25 553 6 10 276
53	25 191 6 12 037
53	25 2246 13 828
53	26 386 6 15 754
53	27 202 6 15 700
53	27 208 6 13 039
53	26 802 6 11 944
53	26 705 6 11 183
53	26 698 6 09 914

C-GEBIED EILANDERBALG

NB	OL
53	30 581 6 21 665
53	30 530 6 21 891
53	29 957 6 21 555
53	29 940 6 21 425
53	28 904 6 21 534
53	28 900 6 24 834
53	29 840 6 25 349
53	31 013 6 23 798

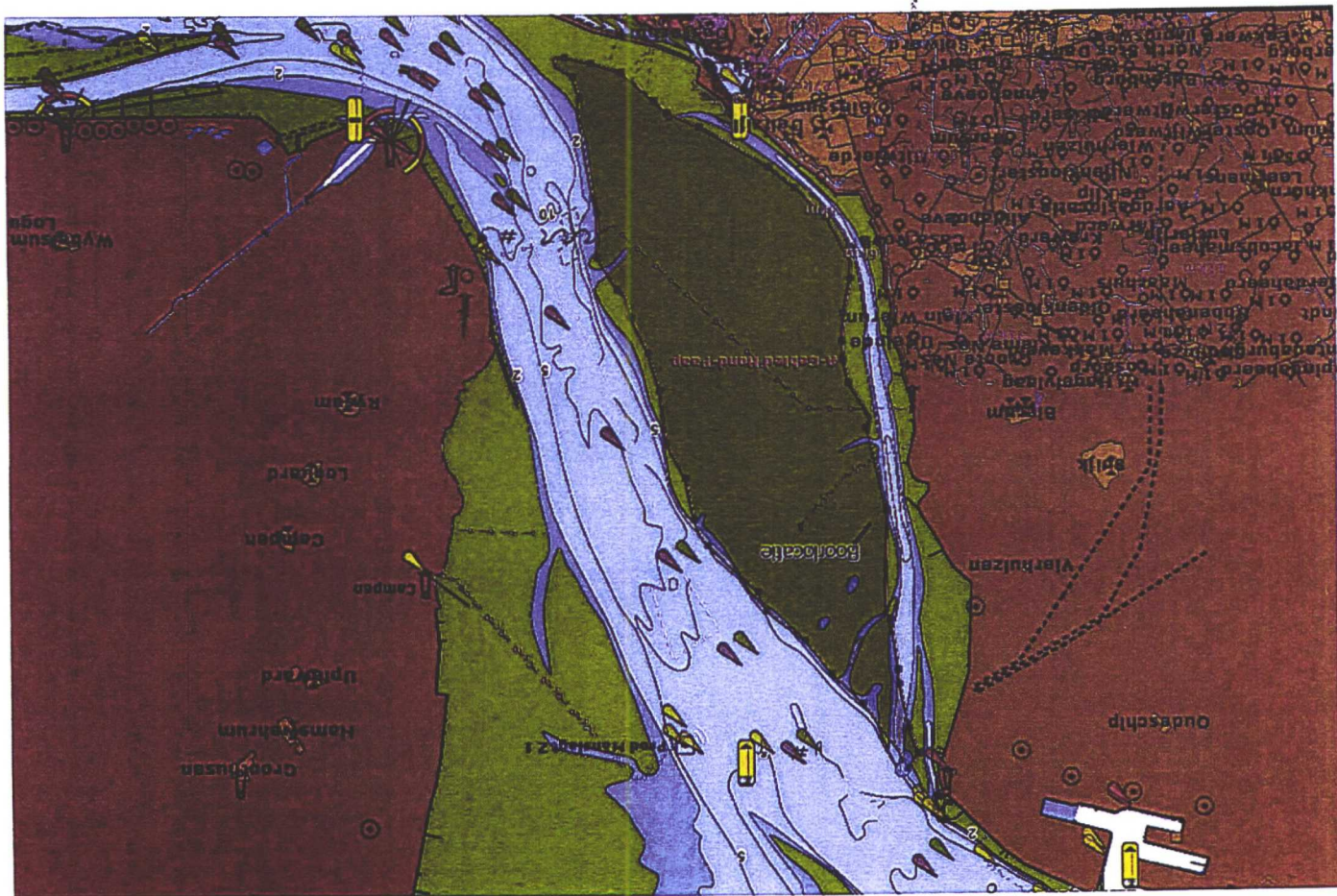
C-GEBIED UITHUIZERWAD

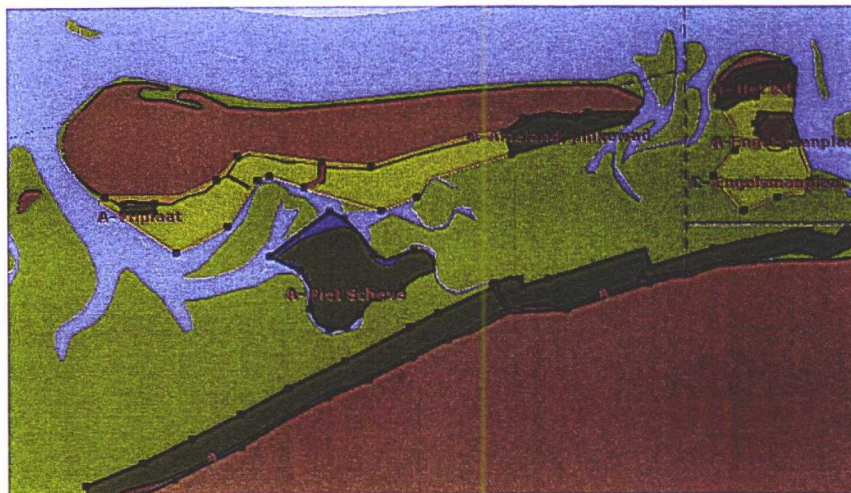
Dit C-gebied is opengesteld als C-gebied "Uithuizerwad" op grond van het besluit van Economische Zaken, kenmerk 269850, houdende wijziging van de uitvoeringsregeling visserij Waddenzee, gepubl. in de Staatscourant van 14 mei 2012"aris van Economische Zaken, Landbouw en Innovatie (hierna: EL&I), kenmerk 269850, houdende wijziging van de uitvoeringsregeling visserij Waddenzee, gepubliceerd in de Staatscourant van 14 mei 2012";

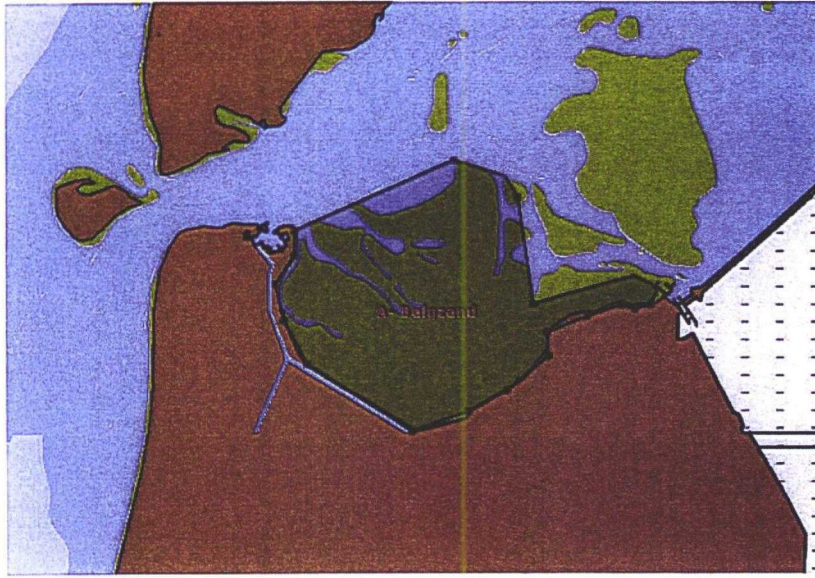
Het gebied welke begrensd wordt door de lijn lopende over de onderstaande coördinaten.

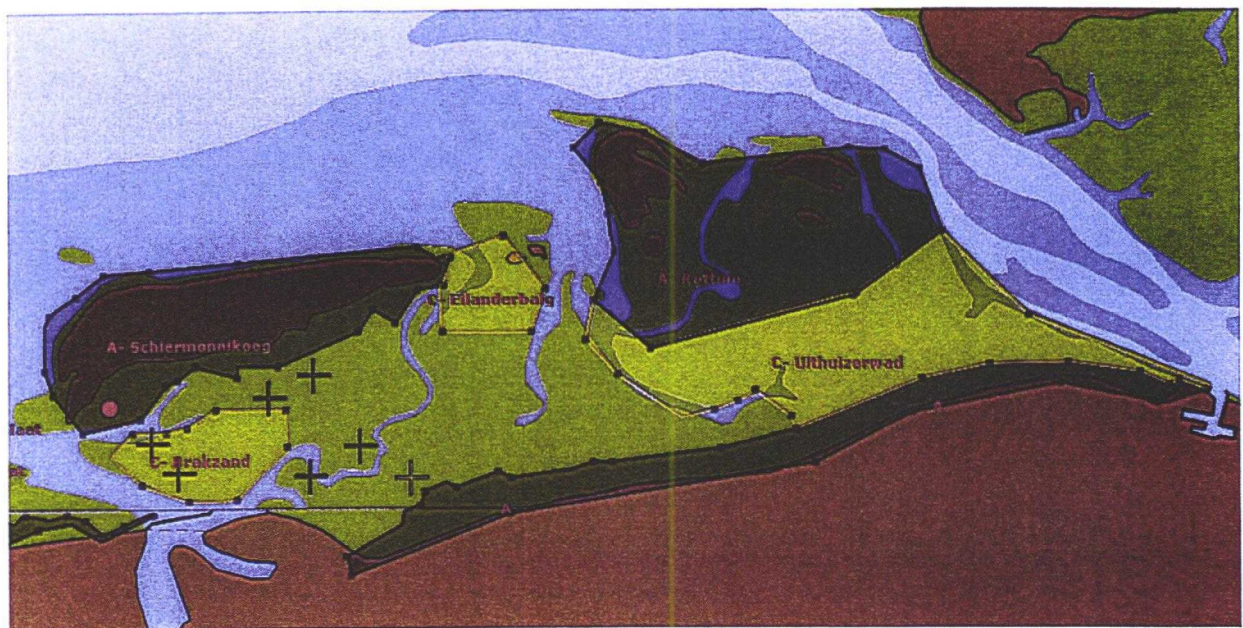
NB	NB	OL	OL
53	27 630	6	49 853
53	27 850	6	48 890
53	27 743	6	48 518
53	28 027	6	47 420
53	28 226	6	44 754

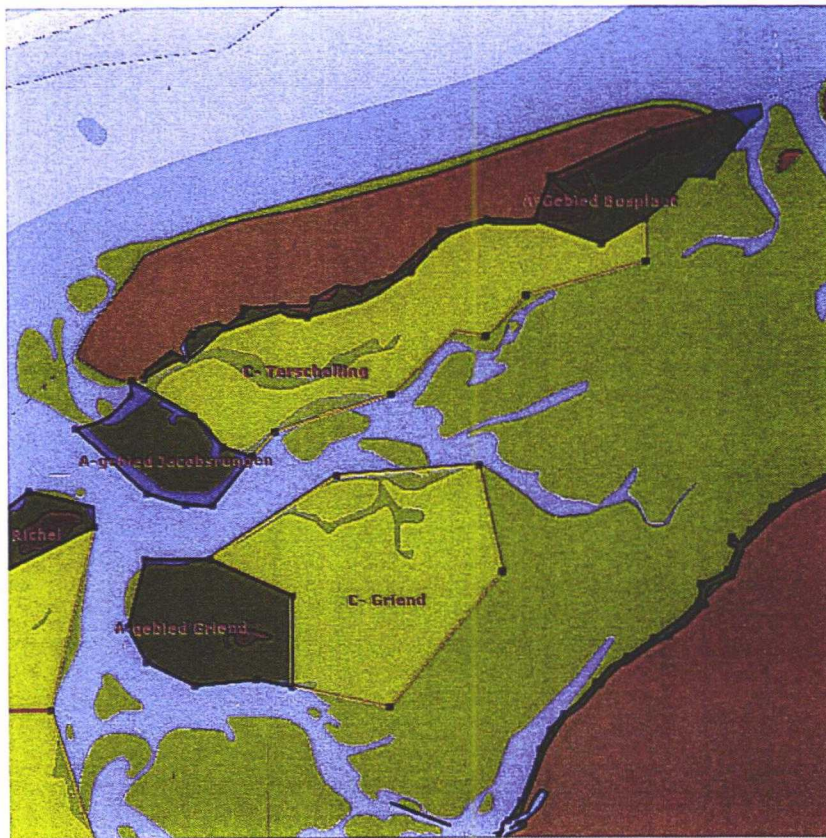
53	28 190	6	41 800
53	27 877	6	39 273
53	26 743	6	34 587
53	27 0296	34 416	
53	27 6096	33 063	
53	27 3736	32 404	
53	27 1776	31 525	
53	27 0136	30 351	
53	27 9586	28 003	
53	28 7146	26 829	
53	29 5766	27 119	
53	28 5296	29 218	
53	29 7556	36 840	
53	31 1106	40 019	
53	29 2696	43 267	
53	27 7416	49 962	

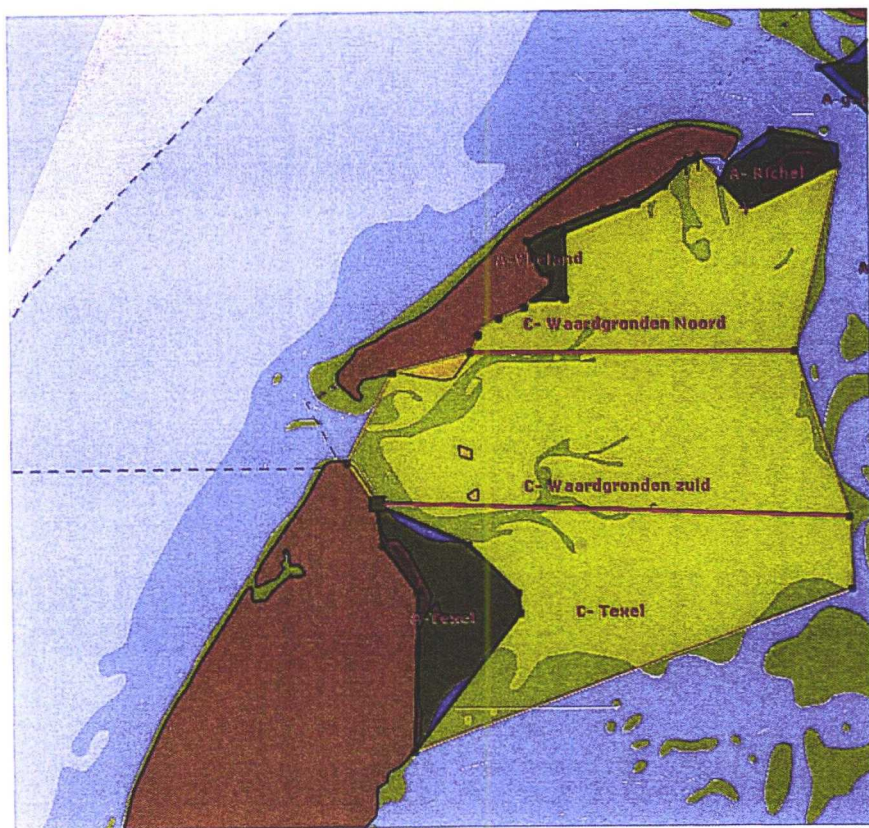












VERENIGING VAN HANDKOKKELVISSERS “OP HANDKRACHT VERDER”

REGLEMENT VISPLAN HANDKOKKELVISSERIJ 2023-2025

Waddenzee

Algemeen

Dit visplan is vastgesteld door het bestuur van de vereniging van handkokkelvissers “Op handkracht verder”. De algemene ledenvergadering heeft het bestuur hiertoe op 30 mei 2008 gemachtigd.

Disclaimer/Vrijwaringsclausule

Door ondertekening van het visplan verklaart de ondertekenaar aan OHV dat hij noch de vereniging noch (de leden van) het bestuur aansprakelijk zal stellen voor enige schade die hij lijdt als gevolg van deelname aan, of sancties als gevolg van overtreding, van dit visplan.

Doel

Doel van dit visplan is te komen tot een verantwoorde bevissing van het kokkelbestand op een wijze die zich verenigt met de doelstellingen van het natuurbeheer in de Nederlandse kustwateren.

Voorwaarden

De ondertekenaar van dit visplan is verplicht zich te houden aan de volgende voorwaarden:

1. Er wordt niet gevestigd in de permanent gesloten gebieden in de Waddenzee en de Oosterschelde;
2. Op een drooggevalle plaat wordt niet gevestigd;
3. In de nabijheid van rust- en zoogplaatsen van zeehonden wordt niet geankerd, drooggevalle of gevestigd;
4. In zeegrasvelden wordt niet gevestigd;
5. In (droogvallende) mosselbanken wordt niet gevestigd;
6. Er wordt niet op nuljarige kokkels gevestigd;
7. Er worden geen kokkels gevestigd of aangeland met een vleesgewicht van meer dan 1200 in een kilo gekookt product. Hierbij geldt een marge van 5 %. Dit teneinde kleine kokkels of kokkels met een laag vleespercentage de kans te geven om te groeien en het te vroegtijdig bevissen van banken met jonge kokkels te voorkomen (rentmeesterschap).
8. De minimum maaswijdte van het netwerk van het vistuig bedraagt 37 millimeter gestrekte maas.
9. De visserij is niet toegestaan indien er sprake is van ijsgang.

VERENIGING VAN HANDKOKKELVISSERS

“OP HANDKRACHT VERDER”

10. In geval van visserij na zonsondergang wordt uitsluitend de wettelijk verplichte en voor de visserij benodigde verlichting met een niet groter dan noodzakelijk sterkte gevoerd. Lampen (zijlichten) dienen te worden afgeschermd zodat de lichtbundel uitsluitend het water rondom het vaartuig verlicht. De lamp dient naar beneden op het visvak gericht te zijn. Overige (niet wettelijke verplichte) lampen dienen te worden uitgeschakeld;
11. Het is niet toegestaan om een hond op de plaat te laten loslopen;
;
12. Voorwaarden opgenomen in handkokkelvergunningen en ontheffingen dienen te worden nageleefd; bij niet naleving kan een sanctie kan worden opgelegd door de COHAVI na een besluit van het bestuur tot melding aan de COHAVI.
13. Derden zonder geldige handkokkelvergunningen mogen niet ingezet worden voor het verrichten van handkokkelactiviteiten; een uitzondering geldt indien voor houders van een reguliere vergunning¹ een ziektebriefje is verleend;
14. Iedere ondertekenaar is verplicht wekelijks een correcte vangstopgave en opgave van het visgebied te doen bij het Mosselkantoor, middels de daartoe verstrekte vangstopgaveformulieren (of via e-mail aan OHV). De ondertekenaar kan een verwerkingsbedrijf vragen om de wekelijkse opgave te verzorgen. De opgave dient uiterlijk op de vrijdag van de opvolgende week binnen te zijn. Het bestuur is door de ledenvergadering gemachtigd om bij te late opgave of niet invullen van het visgebied een sanctie op te leggen van 200 Euro per overtreding;
15. De visserij is voor een ieder verboden nadat het in de Wnb- of visvergunning toegekende vangstquotum is opgevist;
16. De visserij door een individueel lid is verboden nadat een door het bestuur aan dit lid toegekende vangsthoeveelheid door dit lid is opgevist;
17. Elk lid is verplicht om zijn bruto vangst na aanvoer te laten wegen. De resultaten van de weging dienen in een weegregistratie opgenomen te worden en dienen ten allen tijde voor een eventuele onafhankelijke controle ter beschikking te zijn.
18. De visserij is voor een ieder verboden indien het bestuur gedurende de tijd van het ‘melken’ voor een bepaalde periode een visverbod heeft vastgesteld. (Het bestuur is door de Algemene Ledenvergadering op 24 augustus 2018 gemachtigd om de visserij tijdelijk te verbieden indien de kwaliteit tijdens de periode van het melken slecht is.) Het bestuur neemt een dergelijk besluit bij meerderheid van stemmen

¹ Houders van een reguliere vergunning hebben aan de inkomenstoets voldaan. Er zijn momenteel 21 reguliere vergunningen en 10 additionele vergunningen.

VERENIGING VAN HANDKOKKELVISSERS

“OP HANDKRACHT VERDER”

-
19. Visserij, in de op basis van de lange termijn afspraken handkokkelvisserij Waddenzee gesloten A gebieden, is verboden.
 20. In de lange termijn afspraken handkokkelvisserij als C gebied aangemerkte gebieden Texel-Oost, Steenplaat (Vlieland-Zuid & Vlieland-Noord), Ballastplaat (oost van Griend), Terschelling, Ameland-West, Ameland-Oost, Engelsmanplaat, Brakzand, Schier-Oost en Uithuizerwad geldt dat de visserij is toegestaan met maximaal 3 vaartuigen. (Indien er minder dan 21 miljoen kg kokkelvlees (>50/m²) in de Waddenzee ligt is dit 2 vaartuigen.)
 21. De visserij is verboden in door het bestuur (tijdelijk) gesloten gebieden. In de meerjarenafspraken handkokkelvisserij is vastgelegd dat bij het bepalen van de te bevissen gebieden en banken rekening zal worden gehouden met de leeftijdsopbouw van het kokkelbestand. Dit betekent dat het bestuur bepaalde kokkelbanken (tijdelijk) kan uitsluiten van de visserij. De in dit kader tijdelijk gesloten gebieden worden opgenomen in een bijlage bij dit visplan.
 22. Het bestuur bepaalt door middel van loting welke vaartuig in welke week in welk lotingsgebied mogen vissen. Vissen in strijd met de loting is een overtreding van dit visplan.
 23. In de loting is vastgelegd welke leden met welk vaartuig vissen. Het overstappen op een ander vaartuig is zonder de toestemming van het bestuur niet toegestaan. Overstappen zonder toestemming is een overtreding van het visplan. (NB: Toestemming om over te stappen wordt uitsluitend verleend onder de volgende voorwaarden: 1. Voor tijdelijk overstappen geldt in principe een wachttijd van minimaal een volle visweek (maandag t/m donderdag) alvorens kan worden overgestapt. 2. De wachttijd van een volle visweek geldt niet indien er wordt overgestapt naar een vaartuig dat in dezelfde gebieden is ingeloot of naar een vaartuig dat in het vrije vist. 3. In dit geval kan uitgezonderd gevallen van ziekte van de schipper of pech aan het schip niet eerder overgestapt worden dan met ingang van de maandag van de volgende visweek en dient de toestemming daarvoor uiterlijk vrijdag 18.00 uur te worden gevraagd. 4. Indien een vaartuig uitvalt en de bemanning als gevolg daarvan overstapt dan kan de lotingsbeurt van dit vaartuig in het gebied waar de bemanning vist niet door een ander vaartuig worden ingenomen. 5. Permanent overstappen is zonder nadere voorwaarden toegestaan na toestemming van het bestuur.)
 24. Vervanging of tijdelijke vervanging van een vaartuig (in de loting) is zonder toestemming van het bestuur niet toegestaan. Vervanging voor een bestaand vaartuig wordt uitsluitend toegestaan indien het vervangende vaartuig niet langer is dan 30,5 meter en niet groter dan 108 GT. In geval van tijdelijke vervanging dient het vervangende vaartuig ofwel korter dan 30,5 meter ofwel kleiner dan 108 GT te zijn. De toestemming voor tijdelijke vervanging wordt (afhankelijk van de omvang) voor maximaal 6 maanden gegeven. In geval van vervanging door nieuwbouw geldt een maximale lengte van 25 meter en inhoud van maximaal 108 GT. Kokkelpompen mogen in geen enkel geval op het vervangende vaartuig aanwezig zijn.

VERENIGING VAN HANDKOKKELVISSERS

“OP HANDKRACHT VERDER”

25. Het ruilen van lotingsbeurten is niet toegestaan.
26. Voor elke lotingsbeurt van een vaartuig kunnen er een of meerdere vaartuigen reserve staan op de lotingslijst. Het is niet toegestaan reservebeurten te ruilen.
27. De visserij in lotingsgebieden is niet toegestaan van donderdag 24.00 uur tot zondag 24.00 uur. Met betrekking tot de vrije gebieden geldt deze bepaling momenteel ook. Dit betekent dat de visserij ook hier tot door de ledenvergadering anders wordt besloten niet is toegestaan van donderdag 24.00 uur tot zondag 24.00 uur.
28. Het innemen van een reservebeurt is niet toegestaan voor maandag 12.00 uur.

Machtiging bestuur

Met de ondertekening van het visplan machtigt de ondertekenaar het bestuur om het visplan tijdens het seizoen te wijzigen. Besluiten tot wijziging van het visplan die resulteren in vangstbeperking dienen binnen een termijn van een maand te worden voorgelegd aan de ledenvergadering.

Besluiten tot wijziging van visplan kunnen uitsluitend door middel van een eenstemmig besluit van het bestuur genomen worden. Nieuwe maatregelen dienen tijdig aan de leden meegedeeld te worden.

Algemene voorwaarden

Het niet nakomen van een in een ledenvergadering gemaakte afspraak die aan alle leden is bekendgemaakt is een overtreding van dit visplan.

Moedwillig handelen, dat het imago of de positie van de sector of de vereniging schade kan toebrengen of deze negatief in de publiciteit kan brengen, is een overtreding krachtens dit visplan. Leden die benaderd worden door de pers dienen eerst met het bestuur (de voorzitter) af te stemmen wie de pers te woord staat en wat er naar buiten wordt gebracht.

Onafhankelijke commissie

Met ingang van 1 januari 2005 heeft de Commissie behandeling overtredingen van de PO Mosselcultuur (COMBO) de handhaving van dit visplan op zich genomen.

De COMBO bestaat uit drie onafhankelijke leden. Zetel van de commissie is het kantoor van de Producentenorganisatie van de Nederlandse Mosselcultuur, gevestigd in het Mosselkantoor te Yerseke. Contactpersoon is mevrouw P. Huissen, telefoon 0113-576066.

Handhaving

De ondertekenaars van het visplan zien toe op de naleving van dit reglement visplan Handkokkelvisserij. Overtredingen dienen te allen tijde te worden gemeld aan de secretaris van de Commissie behandeling overtredingen (COMBO) of aan mevrouw P. Huissen.

Tevens dient indien mogelijk één van de medewerkers op de inspectieschepen van het Ministerie van LNV benaderd te worden met het verzoek de gemelde overtreding te bevestigen. De melding van overtredingen is geregeld in het Reglement van de COMBO.

VERENIGING VAN HANDKOKKELVISSERS

“OP HANDKRACHT VERDER”

Sancties

Als sanctie op de overtreding van één of meer bepalingen van het visplan kan een boete worden opgelegd of kan tot schorsing van de overtreder uit het visplan worden besloten. Indien de COMBO een sanctie oplegt worden naast de sanctie ook de door de COMBO gemaakte kosten bij de overtreder in rekening gebracht.

Schorsing uit het visplan geschiedt door tijdelijke verwijdering van de bij de Wnb-vergunning behorende lijst met deelnemers aan het visplan. Dit heeft tot onmiddellijk gevolg dat tevens de Wnb-vergunning gedurende de schorsing is ingetrokken.

Indien een boete niet wordt voldaan wordt de boete door de COMBO omgezet in een schorsing uit het visplan.

Lijst van sancties

Als sancties op de overtreding van een of meer bepalingen van het visplan kunnen boetes worden opgelegd of tot schorsing van de overtreder van het visplan worden besloten en wel tot een maximum zoals hieronder wordt aangegeven:

- | | |
|---|--|
| 1. Vissen op een drooggevallen plaat. | 1 ^e keer maximaal € 2000
2 ^e keer maximaal € 4000
3 ^e keer maximaal 3 maanden |
| 2. Ankeren, droogvallen of vissen in de nabijheid van een rust- of zoogplaats van zeehonden | 1 ^e keer maximaal € 2000
2 ^e keer maximaal € 4000
3 ^e keer maximaal 3 maanden |
| 3. Vissen in een zeegrasveld | 1 ^e keer maximaal € 2000
2 ^e keer maximaal € 4000
3 ^e keer maximaal 3 maanden |
| 4. Vissen op een droogvallende mosselbank | 1 ^e keer maximaal € 2000
2 ^e keer maximaal € 4000
3 ^e keer maximaal 3 maanden |
| 5. Vissen op nuljarige kokkels | 1 ^e keer maximaal € 2000
2 ^e keer maximaal € 4000
3 ^e keer maximaal 3 maanden |
| 6. Vissen op kokkels kleiner dan 1200 stuks vlees in een kilo gekookt product (marge 5 %). | 1 ^e keer maximaal € 5000
2 ^e keer maximaal € 10.000 |

VERENIGING VAN HANDKOKKELVISSERS

“OP HANDKRACHT VERDER”

7. Vissen met een maaswijdte kleiner dan 2,2 cm tussen de knopen	1 ^e keer maximaal € 2000 2 ^e keer maximaal € 4000 3 ^e keer maximaal 3 maanden
8. Niet, niet tijdig of onjuist doen van vangstopgave	1 ^e keer maximaal € 4000 2 ^e keer maximaal € 8000 3 ^e keer maximaal 3 maanden
9. Opzettelijk onjuist doen van vangstopgave (bijvoorbeeld door een deel van de vangst niet op te (laten) geven).	1 ^e keer maximaal € 10.000 2 ^e keer maximaal 6 maanden
10. Vissen in een niet door de overheid opengesteld of door het visplan of het bestuur gesloten gebied	1 ^e keer maximaal € 5000 2 ^e keer maximaal 3 maanden
11. Vissen in een door het visplan of het bestuur (tijdelijk) gesloten tijd	1 ^e keer maximaal € 5000 2 ^e keer maximaal 3 maanden
12. Vissen in strijd met de loting	1 ^e keer maximaal € 10.000 2 ^e keer maximaal 3 maanden
13. Het vroegtijdig innemen van een reservebeurt	1 ^e keer maximaal € 2.000 2 ^e keer maximaal € 4.000
14. Overstappen op een ander vaartuig zonder toestemming van het bestuur	1 ^e keer maximaal € 3000 2 ^e keer maximaal € 6000
15. 's Nachts vissen met een verlichting die strijdig is met hetgeen bepaald is in het visplan	1 ^e keer maximaal € 2000 2 ^e keer maximaal € 4000 3 ^e keer maximaal 3 maanden
16. Iemand zonder vergunning gelegenheid bieden de handkokkelvisserij (vissen en spoelen) uit te oefenen	1 ^e keer maximaal € 10.000 2 ^e keer maximaal 3 maanden 3 ^e keer maximaal 6 maanden
17. Overschrijding van een door het bestuur vastgestelde individuele vangsthoeveelheid	1 ^e keer maximaal € 10.000 2 ^e keer maximaal 3 maanden
18. Handelen en uitlatingen in de media waardoor het imago van de sector of de belangen van de vereniging kunnen worden geschaad.	1 ^e keer maximaal € 5000 2 ^e keer maximaal 1 maand 3 ^e keer maximaal 3 maanden
19. Overtreding van een vergunningsvoorwaarde indien gemeld door het bestuur aan de COHAVI.	1 ^e keer maximaal € 2000 2 ^e keer maximaal € 4000

VERENIGING VAN HANDKOKKELVISSERS

“OP HANDKRACHT VERDER”

Beroep

Indien men het niet eens is met een door de COMBO opgelegde sanctie, dan is beroep mogelijk. In dat geval wordt een onafhankelijke beroepscommissie ingesteld en deze commissie zal worden verzocht op het beroep te beslissen. Het instellen van beroep betekent niet dat de beslissing van de COMBO niet rechtsgeldig is of de beslissing om een boete of schorsing op te leggen wordt opgeschort. De door de COMBO opgelegde boete dient dus ondanks de beroepsprocedure betaald te worden.

Overdraagbaarheid van vergunningen

Een reguliere vergunning kan worden overgedragen. Bij overdracht moet de vergunning op naam worden gesteld van degene aan wie de vergunning wordt overgedragen. Additionele vergunningen zijn niet overdraagbaar.

Kosten

Alle ondertekenaars zullen jaarlijks een bedrag moeten betalen om de kosten gemaakt voor de uitvoering van het visplan te kunnen dekken. De hoogte wordt jaarlijks bepaald door het bestuur van OHV. De kosten worden opgenomen in de jaarlijks te betalen contributie.


Geldigheidsduur

Dit visplan is van kracht van 1 juli 2023 tot en met 30 juni 2025. Indien een ondertekenaar zich uit het visplan terugtrekt, dan blijven eventueel openstaande boetes verschuldigd.

Lijst vergunninggebruikers/visplanondertekenaars OHV seizoen 2023-2024					
1	C. van LEEUWEN	Traditioneel			
2	F. PRAET	Traditioneel			
3	J.C. SCHOT	Traditioneel			
4	R. van der ZEE	Traditioneel			
5	R. MOERLAND	Traditioneel			
6	J.J. L. KWIST (junior)	Traditioneel			
7	R. HOFFMANN	Traditioneel			
8	N. JADEN JANSEN	Traditioneel			
9	J. KROON	Traditioneel			
10	S. ZEILMAKER	Traditioneel			
11	S. KWIST	Traditioneel			
12	J. MANUSAMA	Traditioneel			
13	M. de BOCK	Traditioneel			
14	F. TOPFER	Traditioneel			
15	R. SCHREUR	Traditioneel			
16	J. VISSER	Traditioneel			
17	J.J. KWIST sr	Traditioneel			
18	K. HOUT	Traditioneel			
19	E.B. HOFFMANN	Traditioneel			
20	A. DEKKERS	Traditioneel			
21	A.H. van der MEULEN	Traditioneel			
22	A. SCHAGEN	Additioneel			
23	R.C. HOUT	Additioneel			
24	J.J. HOUT	Additioneel			
25	B. TEERLING	Additioneel			
26	K.W. TOT	Additioneel			
27	J. KRUIJSSE	Additioneel			
28	E. SLABBEKOORN	Additioneel			
29	W.A.SCHAGEN	Additioneel			
30	J.L. OLREE	Additioneel			
31	A. GUNST	Additioneel			

Coördinaten van de
randen van het
zeegrasveld ten
Noordoosten van Griend
zoals ingemeten in juli
2021

	Noord	Oost
1	53.277106	5.298593
2	53.272542	5.305627
3	53.270200	5.308945
4	53.262525	5.298225
5	53.262074	5.280932
6	53.266360	5.276084
7	53.268981	5.275150
8	53.270333	5.275942
9	53.271968	5.282830
10	53.276226	5.290972



Waddenzee

Kennisgeving ontwerpbesluit Wet natuurbescherming

Gedeputeerde Staten zijn voornemens om een vergunning Wet natuurbescherming te verlenen voor de handkokkelvisserij in de Waddenzee. Indien u het ontwerpbesluit graag op wilt vragen, zie kader. Vermeld hierbij zaaknummer 264452.

Gedurende 6 weken kan eenieder schriftelijk of mondeling zienswijzen tegen het ontwerpbesluit naar voren brengen bij Gedeputeerde Staten. Wilt u mondeling reageren, neem dan contact op met 058 – 292 89 95 voor het maken van een afspraak.