

Wetterskip Fryslân
T.a.v. de heer [REDACTED]
Postbus 36
8900 AA Leeuwarden

VERZONDEN

12 JUL 2023

Grou,

Ons kenmerk : 2023-FUMO-0075490
Afdeling : Vergunningverlening en Specialistisch Advies
Behandeld door: mevr. [REDACTED] / 0566 750 300
Uw kenmerk : -

Betreft : Ontwerp-beschikking voor een ontgrondingsvergunning voor het verwijderen van teelaarde ten behoeve van de inrichting van twee weilanddepots bij Oudehaske en Sintjohannesga.

Geachte heer [REDACTED],

Op 7 april 2023 ontvingen wij, via Antea Group te Heerenveen, uw aanvraag om een ontgrondingsvergunning. Het betreft een ontgroning waarbij 30 tot 40 cm teelaarde wordt afgegraven voor de inrichting van twee weilanddepots namelijk het weilanddepot Oudehaske en het depot Sintjohannesga. Om ons besluit goed te kunnen afwegen en ten behoeve van de overzichtelijkheid is in deze beschikking de ontgraving per depot beoordeeld. In deze brief delen wij u ons ontwerpbesluit mee en lichten wij dit besluit toe.


Procedure

Wij behandelen uw aanvraag volgens de procedure van afdeling 3.4 van de Algemene wet bestuursrecht. Dit betekent dat wij eerst een ontwerpbesluit opstellen. Dit ontwerpbesluit leggen wij zes weken ter inzage. Tijdens die termijn kan iedereen een zienswijze over ons ontwerpbesluit indienen. Deze zienswijzen betrekken wij bij het opstellen van het definitieve besluit. In deze brief delen wij het ontwerpbesluit mee en lichten wij dit besluit toe.

Op 7 april 2023 hebben wij uw aanvraag voor een ontgrondingsvergunning ontvangen. Op 10 mei 2023 hebben wij u per brief medegedeeld dat de gegevens onvoldoende waren om een goede afweging te kunnen maken en dat er aanvullende gegevens moet worden verstrekt. Deze gegevens hebben wij op 26 juni 2023 ontvangen. De proceduretermijn is hierbij met 7 weken opgeschort.

Ontwerpbesluit

- Depot Oudehaske
Wij verlenen aan u, Wetterskip Fryslân, tot 1 januari 2027, vergunning voor het gedeeltelijk ontgronden van de percelen kadastraal bekend gemeente Nijehaske sectie L, nrs. 504, 506, 1622, 1623 en 2873.
- Depot Sintjohannesga
Wij verlenen aan u, Wetterskip Fryslân, tot 1 januari 2027, vergunning voor het gedeeltelijk ontgronden van de percelen kadastraal bekend gemeente Sintjohannesga, sectie E, nummers 2867 en 2866.



Dit besluit is gebaseerd op artikel 3, 1^e lid en artikel 8, 2^e lid, van de Ontgrondingenwet.

Wij verlenen de vergunning overeenkomstig de gegevens in de aangepaste vergunningsaanvraag van 26 juli 2023 en de daarbij behorende rapporten.

Voorschriften

Aan dit besluit verbinden wij (voor beide depots) de volgende voorschriften:

1. U moet de werken uitvoeren en onderhouden overeenkomstig de, bij deze vergunning behorende tekeningen situatie Baggerdepot Oudehaske 489066-NW-BS-01 van 4-4-2023 en Baggerdepot Sintjohannesga 489066-NW-BS-02 van 4-4-2023, (zie bijlage 1)
2. De werken moeten uiterlijk 1 september 2026 zijn voltooid.
3. U moet het begin en het einde van de werkzaamheden ten minste 10 dagen van tevoren doorgeven aan de FUMO. Hiervoor kunt u bellen met nummer 0566 - 750300 of een e-mail sturen naar toezicht en handhaving Fumo.
4. Voor de beide depots moet binnen 2 weken voor aanvang van de werkzaamheden een werkplan toegezonden worden aan de toezichthouder van de FUMO (namens Gedeputeerde Staten van Fryslân). In dit werkplan moeten de volgende zaken worden meegenomen:
 - de doel van het project;
 - plaats/locatie van het project;
 - tijdschema van het project;
 - welke werkzaamheden er plaats vinden om het doel te bereiken (diepte en profielen);
 - een beschrijving van het materieel welke wordt ingezet;
 - wie waarvoor verantwoordelijk is.

Wij hebben een meldingsformulier als bijlage 2 bij deze brief gevoegd, dat u kunt versturen naar ██████████@fumo.nl

M.e.r.-beoordeling


In het Besluit milieueffectrapportage is de winning van oppervlaktedelfstoffen aangewezen als activiteit die belangrijke negatieve gevolgen voor het milieu kan hebben. Iedere ontgrondingsactiviteit waarbij bodemmateriaal vrijkomt valt onder het begrip 'winning van oppervlaktedelfstoffen'. Wij hebben daarom getoetst of voor de ontgraving die u wilt uitvoeren een milieueffectrapport (MER) moet worden opgesteld. Wij hebben op 6 juli 2023 besloten dat geen MER hoeft te worden opgesteld. Wij verwachten geen belangrijke negatieve gevolgen voor het milieu door de ontgraving. Ons besluit met kenmerk 2023-FUMO-0075615 is bij de vergunningaanvraag gevoegd (zie bijlage 3). Het m.e.r.-beoordelingsbesluit is gepubliceerd op 8 juli 2023 op de site [officiële bekendmakingen.nl](https://officiëlebe bekendmakingen.nl).

De aanvraag

Het Wetterskip Fryslân is voornemens om twee weilanddepots te realiseren. Hiertoe wordt de teelaarde 30 tot 40 cm afgegraven en gebruikt voor het realiseren van de kaden ten behoeve van de inrichting van de weilanddepots. Voor de depots geldt:

- **Depot Oudehaske** Oppervlakte van de ontgraving 12,73 ha. Er wordt 26.700 m³ ontgraven.
- **Depot Sintjohannesga** Oppervlakte van de ontgraving 4,05 ha. Er wordt 9.450 m³ ontgraven.

De baggerspecie die vrijkomt bij de baggerwerkzaamheden van het meer Nanneviid wordt via persleidingen in de weilanddepots gebracht. Na ontwatering, wat gemiddeld een jaar duurt, wordt de teelaarde in de kaden teruggebracht over de percelen waarover de baggerspecie is aangebracht. De percelen zijn daarmee circa 30 cm opgehoogd. Het oorspronkelijke kavelpatroon zal worden hersteld.



Ter onderbouwing van de aanvraag zijn de volgende onderstaande kaarten en rapporten bij het aanvraagformulier gevoegd.

1. Aanmeldingsnotitie, Ontgronding voor tijdelijk weilanddepot Nanneviid (Antea Group, 0480966.100, revisie 02, 26 juni 2023).
2. Natuurtoets, Baggeren Nanneviid (Antea Group, 0480966.100, definitief, 13 december 2022).
3. Teelaardeonderzoek depot 1 Nanneviid (Antea Group, 0480966.100, definitief, 4 januari 2023).
4. kadastrale kaart, kadastrale situatie met contouren van ontgraving (Antea Group, 480966-NW-KK-01, 4 april 2023).
5. E-mail (13 februari 2023, incl. bijlage) met onderwerp: 'Baggerdepots Nanneviid en weidevogelkansgebied'.
6. E-mail (6 april 2023, incl. bijlage brief gemeente) Met onderwerp: 'instemmingsverklaring gemeente mbt weilanddepots voor baggeren Nanneviid'.
7. Getekende gebruiksovereenkomsten
8. Tekening situatie Baggerdepot 480966-NW-BS_01 van 4-4-2023.

Inhoudelijke beoordeling aanvraag

Bij het beoordelen van een aanvraag om een ontgrondingsvergunning wegen wij alle betrokken belangen af. Wij hebben hierbij ook advies gevraagd aan de gemeente De Fryske Marren. De gemeente heeft ons per brief van 23 juni 2023 laten weten dat de voorgenomen ontgronding qua ruimtelijke ordening geen belemmeringen oplevert en de gemeente akkoord is. Wij hebben deze brief betrokken bij onze beoordeling (zie bijlage 4).

Depot Oudehaske

Ontgrondingenbeleid

Het provinciaal beleid voor de uitvoering van ontgrondingen en de winning van oppervlaktedelfstoffen staat in Omgevingsvisie De Romte Diele 2020.

De ontgronding die u wilt uitvoeren is niet in strijd met het ontgrondingenbeleid.

Ruimtelijke ordening

De gemeente heeft ons meegedeeld dat de ontgronding past binnen het bestemmingsplan.

De gronden ter plaatse van het depot Oudehaske vallen onder het bestemmingsplan Oudehaske uit 2017 en hebben de bestemming 'Agrarisch'.

Met de opslag en verspreiding van de baggerspecie wordt de baggerspecie onderdeel van de bodem.

De opslag is tijdelijk en enkel bedoeld voor indroging van de baggerspecie.

Gelet op het bovenstaande geldt voor de tijdelijk opslag en verspreiding van de baggerspecie bij dit depot dat dit niet in strijd is met het gebruik zoals in de geldende bestemmingsplannen is aangegeven.


Natuur en landschap

Er hoeft hier geen sprake te zijn van een passende beoordeling omdat er geen strijdig gebruik is met het geldende bestemmingsplan zoals hiervoor aangegeven

Uit de bij de aanvraag behorende stukken blijkt dat er een natuurtoets is uitgevoerd. Wij mogen ervan uitgaan dat de conclusie en het advies die hierin zijn aangegeven in acht worden genomen.

Archeologie en cultuurhistorie

De ontgronding die u wilt uitvoeren schaadt het archeologisch belang niet. Voor het gebied waar het depot ligt zijn geen archeologische verwachtingswaarden toegeschreven. De werkzaamheden worden uitgevoerd tot een diepte van maximaal 40 cm onder maaiveld.



Wel geldt dat er opstreckende verkaveling aanwezig is. In de bij de aanvraag behorende stukken geeft u aan dat het oorspronkelijk kavelpatroon zal worden hersteld. Dit betekent dat bij de uiteindelijke afwerking van het depot, dit verkavelingspatroon wordt gerespecteerd door het oorspronkelijke slotenpatroon te herstellen met dezelfde opstrek en richting.

Eindafwerking

Nadat de bagger is ingeklonken worden de kades met de teelaarde over de percelen uitgespreid. Er ontstaat een opgehoogd perceel.

Depot Sintjohannesga

Ontgrondingenbeleid

Het provinciaal beleid voor de uitvoering van ontgrondingen en de winning van oppervlaktedelfstoffen staat in Omgevingsvisie De Romte Diele 2020.

De ontgroning die u wilt uitvoeren is niet in strijd met het ontgrondingenbeleid.

Ruimtelijke ordening

De gemeente heeft ons meegedeeld dat de ontgroning past binnen het bestemmingsplan.

De gronden ter plaatse van het depot Sintjohannesga vallen onder het bestemmingsplan Buitengebied Noord uit 2017 en hebben de bestemming 'Agrarisch'

Met de opslag en verspreiding van de baggerspecie wordt de baggerspecie onderdeel van de bodem.

De opslag is tijdelijk en enkel bedoeld voor indroging van de baggerspecie.

Gelet op het bovenstaande geldt voor de tijdelijk opslag en verspreiding van de baggerspecie bij dit depot dat dit niet in strijd is met het gebruik zoals in de geldende bestemmingsplannen is aangegeven.

Natuur en landschap

Er hoeft hier geen sprake te zijn van een passende beoordeling omdat er geen strijdig gebruik is met het geldende bestemmingplan zoals hiervoor aangegeven.

Uit de bij de aanvraag behorende stukken blijkt dat er een natuurtoets is uitgevoerd. Wij gaan ervan uit dat de conclusie en het advies die hierin zijn aangegeven in acht worden genomen.

Archeologie en cultuurhistorie

De ontgroning die u wilt uitvoeren schaadt het archeologisch belang niet. Voor het gebied waar het depot ligt zijn geen archeologische verwachtingswaarden toegeschreven. De werkzaamheden worden uitgevoerd tot een diepte van maximaal 40 cm onder maaiveld.

Wel geldt dat er opstreckende verkaveling aanwezig is. In de bij de aanvraag behorende stukken geeft u aan dat het oorspronkelijk kavelpatroon zal worden hersteld. Dit betekent dat bij de uiteindelijke afwerking van het depot, dit verkavelingspatroon wordt gerespecteerd door het oorspronkelijke slotenpatroon te herstellen met dezelfde opstrek en richting.

Eindafwerking

Nadat de bagger is ingeklonken worden de kades met de teelaarde over de percelen uitgespreid. Er ontstaat een opgehoogd perceel.

Termijn vergunning

In uw aanvraag hebt u aangegeven dat u de ontgrondingen binnen 3 jaren wilt uitvoeren.

Wij zien geen reden van deze termijn af te wijken. In de vergunningvoorschriften hebben wij daarom aangegeven dat deze ontgrondingen uiterlijk op 1 september 2026 voltooid moeten zijn.

Hierbij aansluitend hebben wij in ons besluit vastgesteld dat de vergunning geldig is tot 1 januari 2027.



Samengevat

Op grond van de voorgaande overwegingen concluderen wij dat de belangen die betrokken zijn bij deze ontgrondingen voldoende worden beschermd en bevorderd. Wij zijn van mening dat deze ontgrondingen op een verantwoorde wijze kunnen worden uitgevoerd op basis van de verleende vergunning met voorschriften.

Inwerkingtreding

De vergunning treedt in werking nadat de termijn voor het indienen van een bezwaar- of beroepsschrift is afgelopen. Daarnaast kan men tijdens de termijn een verzoek om een voorlopige voorziening indienen bij de voorzitter van de Afdeling bestuursrechtspraak van de Raad van State. In dat geval treedt de vergunning niet in werking voordat op dat verzoek is beslist.

Het van kracht worden van de vergunning is geregeld in artikel 16 van de Ontgrondingenwet.

Namens het college van Gedeputeerde Staten van de provincie Fryslân,

Hoogachtend,


Afdelingshoofd Vergunningverlening en Specialistisch Advies

I.a.a.:

Gemeente De Fryske Marren
Postbus 101
8500 AC Joure



Bijlage:

1. Situatietekeningen depot Oudega en Sintjohannesga
2. meldingsformulier
3. m.e.r. beoordelingsbesluit
4. brief gemeente.

A 2x2 grid with the bottom-left cell shaded green.





Situatietekening Depot Oudega

Bijlage 2 Meldingsformulier

Formulier melding start / einde ontgroning

Gegevens ontgroning

Adres locatie

Locatienaam : Twee weilanddepots bij Oudehaske en Sintjohannesga

Adres :

Postcode en plaats :

Kenmerk vergunning : 2023-FUMO-0075490

Contactpersoon

Naam :

E-mail :

Telefoon :

Start / einde ontgroning

Startdatum ontgroning :

Einddatum ontgroning :

Eventuele bijzonderheden:

-
-
-

U kunt dit formulier opsturen of mailen naar

FUMO
Afdeling Toezicht en Handhaving
Postbus 3347
8901 DH Leeuwarden
e-mail: [REDACTED]@fumo.nl