

Bat 08939

PROVINSJE FRYSLÂN		
Doc. nr.:		
Class. nr.:		
Ingek.: - 1 MEI 2006		
Afdeling:		
Beh. door:	Afd. Hoofd	AWB ... weken
voor kennisg. (aangestroomd/tol. afgedaan)		

Aanvraag vergunning Natuurbeschermingswet 1998 (Nbw98)

Vergunningaanvraag ex art. 19d (Vogel- en Habitatrichtlijngebieden)

Door provincie in te vullen

Behandelend ambtenaar :

Objectnummer :

Stempel :

Procedurenummer:

Algemene aanwijzingen

- Lees vooraf het informatiepakket. Hiermee krijgt u een goed beeld van de informatie die van u wordt verlangd en krijgt u inzicht in de procedure.
- Vul het formulier volledig in en verstrek alle gegevens in de Nederlandse taal.
- Tekeningen voorzien van een duidelijke legenda met verklaring van alle nummers, tekens en afkortingen.
- Deze aanvraag is elektronisch beschikbaar voor tekstverwerking via Word (met behulp van de functietoets F11 kan van het ene tekstveld naar het andere worden gesprongen).
- Vult u met pen in en een antwoord op een vraag past qua lengte niet op dit formulier, dan kunt u het antwoord op de betreffende vraag als bijlage bijvoegen. Voorzie de bijlage van het nummer van de vraag en waarmerk de bijlage als behorende bij de aanvraag.
- Het aanvraagformulier en de bijlagen, behalve tekeningen, dienen in A4-formaat te worden aangeleverd.
- Alle bijlagen dienen te worden gewaarmerkt als behorende bij de aanvraag.
- In de aanvraag dienen alle vragen te worden beantwoord, bij invullen via tekstverwerking mogen geen vragen worden verwijderd.
-

- De (uitgeprinte) aanvraag en alle daarbij behorende stukken dienen in 5-voud te worden aangeleverd (tenzij met de behandelend ambtenaar anders is afgesproken)
- Het aanvraagformulier moet zijn gericht aan:
 - Het college van Gedeputeerde Staten van Fryslân
 - Afdeling Landelijk Gebied
 - Postbus 20120
 - 8900 HM Leeuwarden
 - (Het bezoekadres van de provincie is Tweebaksmarkt 52 te Leeuwarden)
- Mogelijk dat het ministerie van LNV bevoegd is om te beslissen op uw aanvraag. Mocht dit het geval zijn, dan zenden wij uw aanvraag door.

Voor een nadere toelichting kunt u contact opnemen,
voor de *Waddenzee*:

met de heer [REDACTED] e-mail: [REDACTED]@fryslan.nl,

met de heer [REDACTED], e-mail: [REDACTED]@fryslan.nl.

voor de *overige gebieden*:

de heer [REDACTED], e-mail: [REDACTED]@fryslan.nl, of

de heer [REDACTED] e-mail: [REDACTED]@fryslan.nl.

Voor meer informatie kunt u terecht op de website van het Ministerie van LNV (www.minlnv.nl/natuurwetgeving). Hier vindt u informatie over alle beschermde soorten, habitattypen en gebieden, met kaarten en besluiten. Alle publicaties van LNV zoals brochures, handreikingen en vraag&antwoord documenten vindt u ook hier. Wordt uw vraag niet beantwoord dan kunt u ook terecht bij het LNV-loket (0800-2233322), waar men u verder kan helpen om het antwoord te vinden.

1 Algemene gegevens

1.1 Aanvrager

Naam WADDENTRAVEL
Adres Hans Jochemstraat 3
(straat, huisnummer, postcode en plaats) 9163 JJ Nes op Ameland
Telefoonnummer 0519 - 542166
Faxnummer 0519-543141
E-mailadres: waddentravel@home.nl

1.2 Contactpersoon (Indien aanvrager niet de gebruiker is van de vergunning)

Naam 
Adres Hans Jochemstraat 3
(straat, huisnummer, postcode en plaats) 9163 JJ Nes Ameland
Telefoonnummer 
Faxnummer 
E-mailadres: waddentravel@home.nl

1.3 Locatie van het door u voorgenomen plan of project: (Indien locatie is gekoppeld aan een huisadres)

Naam Blauwe Balggebied
Adres (straat en huisnummer,
postcode en plaats)
Kadastrale gegevens
(Gemeente(n) waar locatie is gelegen) Ameland

- 1.4 Locatie (omschrijving locatie, naam gemeenten, indien locatie niet is gekoppeld aan een huisadres): **nvt**

Omschrijving

Kadastrale gegevens

Gemeente(n) waar locatie is gelegen

- 1.5 Naam Natura 2000 gebied(en) (Vogel-en Habitatrichtlijngebied) waar het project of handeling is gepland, of het dichtstbijgelegen Natura 2000 gebied(en): ¹

Waddenzee

- 1.6 Korte omschrijving van het project of handeling op hoofdlijnen

Met een rondvaartboot zeehonden observeren

- 1.7 Kruis aan wat voor soort Nbw-vergunning wordt aangevraagd.

☐ ☐ Nieuw project, waarvoor niet eerder Nbw-vergunning is verleend. Ga door naar vraag 1.11

x ☐ ☐ Bestaand project, waarvoor eerder een Nbw-vergunning is verleend.

- 1.8 Geef voor een bestaand project aan wat er verandert.

nvt

- 1.9 Indien de activiteiten waarvoor Nbw-vergunning wordt aangevraagd tijdelijk van aard zijn vermeld dan de periode waarvoor Nbw-vergunning wordt gevraagd. **5 jaar, dus t/m 2010.**

- 1.10 Vermeld de laatst verleende Nbw-vergunning voor deze activiteit (datum en nummer). **Zie bijlage**

¹ zie informatiepakket of www.minlnv.nl/natuurwetgeving

- 1.11 Geef van de activiteiten, waarvoor vergunning wordt gevraagd, de samenhang aan met andere vergunningen, zoals bijvoorbeeld: bouwvergunning, aanlegvergunning, milieuvergunning, vergunning ingevolge de Wet verontreiniging oppervlaktewateren (Wvo), ontheffing Flora- en faunawet (let op: de opsomming is niet limitatief). Vermeld de datum van de aanvraag, de soort aanvraag en de betreffende overheidsinstantie waarbij de vergunning is aangevraagd. **nvt**

vergunning

soort aanvraag

aangevraagd bij:

2 De activiteit

2.1 Geef een gedetailleerde beschrijving van de aangevraagde activiteit:

Het houden van boottochten in het waddengebied waarbij toeristen onder voorwaarden in de gelegenheid worden gesteld om zeehonden vanaf de boot te observeren. Deze tochten vinden reeds plaats vanaf het begin van de 60-er jaren maar sinds de door ons bezochte gebieden onder de Nb-wet werden geplaatst is ons een ontheffing voor dit artikel 17 gebied verstrekt om deze gebieden te mogen binnenvaren. Onze activiteiten zijn getoetst waarbij is vastgesteld dat hierdoor geen schade aan natuurwaarden wordt veroorzaakt en op grond daarvan is deze ontheffing zonder uitzondering jaarlijks aan ons verleend. Van tijd tot tijd heeft er een evaluatiegesprek plaatsgevonden met alle betrokken partijen en in de praktijk worden onze activiteiten gevolgd door o.a. de bemanning van de Krukel, het schip van natuurbeheer.

Het moge duidelijk zijn dat als er één partij is die er belang bij heeft dat de zeehonden niet worden verstoord dan zijn wij dat als gezamenlijke rondvaartbedrijven want wij willen onze gasten elke keer opnieuw zeehonden kunnen laten zien, wanneer wij ze zouden verjagen dan zouden we daarmee allereerst onze eigen glazen ingooien en daarmee komt dan ook meteen onze broodwinning in het geding. Om ervoor te zorgen dat onze gasten de zeehonden kunnen observeren zonder dat er verstoring optreedt worden door ons diverse maatregelen getroffen waarop hieronder verder wordt ingegaan.

Direct na vertrek uit de haven wordt d.m.v. de omroepinstallatie het reisdoel (de Robbenbank) aangekondigd wat ± 45 min later zal worden bereikt en er wordt alvast een stukje voorlichting gegeven hoe c.e.a. dan in zijn werk zal gaan waarbij het in acht nemen van stilte op de boot de belangrijkste voorwaarde is. Daarnaast wordt de aandacht gevestigd op de informatiebladen die in de salon op tafel liggen waarin o.a. het hoe en waarom wordt verklaard (zeehonden - slecht gezichtsvermogen - goed gehoor) Tegen de tijd dat we bij de zeehonden zijn aangekomen worden de opvarenden nadrukkelijk herinnerd aan deze informatie en wordt door de schipper iedereen dringend verzocht om stilte in acht te nemen waarna de tijd wordt genomen om de zeehonden langzaam en voorzichtig te benaderen. Bij het dichterbij varen wordt door de bemanning scherp gelet op de lichaamstaal van de zeehonden, zodra ook maar de geringste indruk ontstaat dat een aantal zeehonden de zaak mogelijk niet langer vertrouwt wordt halt gehouden en niet dichterbij gevaren. Tijdens de 10 à 15 minuten dat de zeehonden geobserveerd worden ziet de bemanning erop toe dat de rust aan boord gehandhaafd blijft. Op dit punt is er tevens een sociale controle tussen de passagiers onderling waarneembaar. Zodra wij van ons publiek merken dat iedereen het voldoende heeft kunnen bekijken trekken we ons voorzichtig terug uit de geul bij de zeehonden vandaan.

Deze werkwijze die al sinds jaar en dag wordt toegepast heeft tot gevolg gehad dat er een behoorlijk stuk gewenning is opgetreden en dat er bij de zeehonden sprake is van herkenning van met name het motorgeluid en de wijze van benaderen van de rondvaartboten die de dagelijkse bezoeken brengen wat hen geenszins verontrust. Dit terwijl de nadering van een ander (onbekend schip) al op veel grotere afstand tot gevolg kan hebben dat alle koppen omhoog gaan en ze in staat van paraatheid komen of zelfs het water in duiken. Vermeldenswaard is het feit dat de populatie zeehonden die wij al die jaren hebben bezocht enorm is gegroeid en dat er regelmatig jongen in de Blauwe Balg worden geboren waarmee nog eens wordt onderstreept dat de zeehonden geen hinder van onze bezoeken ondervinden.

De geul van de Blauwe Balg is absoluut favoriet, hoewel er in het voorjaar soms weinig zeehonden verblijven zien wij elk jaar opnieuw dat deze geul verder uitslijt nadat hij in de winterperiode wat dichtgeslibd is geraakt waarna de zeehonden onmiddellijk in grote getale terugkeren naar deze plek. Ook bij ons favoriet omdat we het schip in deze geul heel mooi op stroom kunnen houden tijdens de bezichtiging maar zeker ook vanwege de gunstige lichtval omdat je hier eigenlijk nooit tegen de zon in hoeft te kijken en dus ook de mooiste opnamen kunt maken.

De Blauwe Balg is een smalle geul met diverse zandruggen wat maakt de bebakening vlak bij de plaat is neergelegd waar de zeehonden op rusten. Deze plaat is zo hoog dat er ook bij hoogwater vaak nog veel zeehonden op liggen en terwijl alle doorgaande scheepvaart die van of naar Terschelling vaart op soms minder dan 20 meter langs komt kijken de zeehonden niet eens meer op of om. Wanneer wij met onze schepen bij Laagwater de geul binnenvaren dwingt de breedte van de geul ons ook vrij dicht bij de plaat maar door ons wordt steeds een afstand van op z'n minst 50 meter in acht genomen. Wel komt het vaak voor dat nieuwsgierige zeehonden in het water uit eigen beweging steeds dichterbij de boot opduiken maar dit is iets waar wij uiteraard geen invloed op uit kunnen oefenen.

Soms doen zich omstandigheden voor dat er in de Blauwe Balg geen zeehonden willen liggen, bijvoorbeeld met harde oostenwind of wanneer zich veel zeeschuim langs de rand van de zandbank heeft verzameld. Destijds is afgesproken dat er in zo'n uitzonderlijk geval een alternatieve uitwijkmogelijkheid voor ons moet zijn, wanneer er sprake is van een definitieve migratie van de groep zeehonden uit de Blauwe Balgen dan zou de ontheffing mee verhuizen maar daar is sinds de inwerkingtreding van de Nb-wet nog geen sprake van geweest terwijl we in de jaren daarvoor toch meerdere verplaatsingen hebben meegemaakt.

De alternatieve plek die door ons bij tijd en wijle wordt bezocht ligt aan het Westgat tussen de Kromme Balg en de Blauwe Balg, ook deze groep zeehonden blijkt ons te kennen en weet dat er van onze schepen geen gevaar te duchten is want in de praktijk kunnen wij ook deze zeehonden probleemloos benaderen, overigens hebben we hier wel eens gezien dat "onbekende" schepen op afstanden van meer dan 200 meter deze zeehonden soms in het water kunnen doen vluchten wanneer ze het niet vertrouwen. Natuurlijk zijn er in onze regio ook nog andere plaatsen waar zeehonden voorkomen maar deze worden door ons niet bezocht.

Om een idee te schetsen hoe vaak de zeehonden worden bezocht kunnen we stellen dat elk schip gemiddeld genomen op jaarbasis zo'n 200 robbentochten uitvoert. In de maanden juli en augustus in principe elke dag een vaart, wanneer er behalve een vaart voor individuele toeristen ook nog een besloten gezelschap is die de boot wil afhuren voor een Robbentocht kan het zijn dat er meer dan één keer op een dag wordt gevaren. In het voor- en naseizoen wordt vraag en aanbod zoveel mogelijk op elkaar afgestemd en dus niet iedere dag een vaart aangeboden om de bezettingsgraad per rit zo hoog mogelijk te houden. Het is niet zo dat er bij hoogtijdagen als Pinksteren in verband met piekdrukke veel vaker wordt gevaren, de capaciteit van de schepen is zodanig dat er om het aanbod te verwerken niet vaker hoeft te worden gevaren.

Wij vertrouwen erop hiermee een uitvoerige en gedetailleerde uiteenzetting te hebben gegeven van onze activiteiten zodat het voor alle partijen helder is wat wij doen en hoe er door ons te werk wordt gegaan opdat in navolging van de eerdere Nb-wet vergunning en de ontheffingen van Rijkswaterstaat nu ook door de provincie opnieuw een ontheffing hiervoor kan worden afgegeven.

MaaK onderscheid in aanlegfase en gebruiksfase (indien relevant).
 Benoem de aspecten waardoor de activiteit effect kan hebben op kwalificerende soorten en habitattypen (zie informatiepakket of www.minlnv.nl/natuurwetgeving).
 Besteed in elk geval aandacht aan:

- verlies aan omvang van het beschermde gebied (areaalbeslag);
- versnippering van het beschermde gebied;
- grondwaterkwaliteit en kwantiteit (bijvoorbeeld wijziging grondwaterstanden of stromen);
- oppervlaktewaterkwaliteit en kwantiteit (bijvoorbeeld opzetten peil of juist peilverlagingen);
- bedrijfsmatig houden van dieren in relatie tot verzuring;
- luchtverontreiniging;
- verstoring als gevolg van verkeersbewegingen (parkeren, (toename) recreatiedruk etc.);
- geluidsbelasting;
- verlichtingaantasting duisternis;
- werktijden, uitvoeringstijden (dagelijks, seizoensgebonden etc.);
- gebruik van machines en apparatuur (bulldozers, kranen, vrachtwagens, andere machines etc.);
- ontgrondingen, egalisering of andere bodemberoerende activiteiten;
- uiterlijk/fysieke omvang van het project en landschappelijke inpassing.

- 2.2 Geef aan op welke specifieke soorten en/of habitattypen de voorgenomen activiteit mogelijk een (significant) effect heeft. U kunt dit doen via een zgn. quick scan: een snelle inventarisatie van de mogelijke effecten op de natuurwaarden. Hiervoor kunt u gebruik maken van een kruistabel² waarin de natuurwaarden worden afgezet tegen de mogelijke versturende effecten van het project of andere handeling

Gebied:	Storende factoren
---------	-------------------

² Zie voorbeeld volgende pagina

Voorbeeld van een kruistabel voor het fictieve Natura 2000-gebied: Elperveld.
(uit "Algemene Handreiking Natuurbeschermingswet 1998", LNV,

Gebied: Elperveld	Storende factoren					
Soorten	Oppervlakteverlies	Verontreiniging	Verdroging	Getuid	Licht	Trillingen
Wespendief	G	G	NG	NG	NG	NG
Nachtzwaluw	G	G	NG	G	NG	NG
Ijsvogel	G	G	G	NG	NG	NG
Zwarte specht	G	G	NG	G	NG	NG
Boomleeuwerik	G	G	NG	G	NG	NG
Duinpieper	ZG	ZG	NG	G	NG	NG
Vliegend Hert	ZG	ZG	ZG	?	?	?
Beekprik	ZG	ZG	G	?	?	?
Rivierdonderpad	ZG	ZG	G	?	?	?
Meervleermuis	ZG	ZG	NG	?	?	?
Drijvende waterweegbree	G	G	ZG	NVT	NVT	NVT
2310 "heide"	G	G	NG	NVT	NVT	NVT
2330 "gras"	G	G	NG	NVT	NVT	NVT
9190 "eikenbos"	G	G	NG	NVT	NVT	NVT
3130 "stilstaande water" (1 vd 4 subtypen)	G	G	G	NVT	NVT	NVT
<p>G = Gevoelig voor deze storende factor</p> <p>ZG = Zeer Gevoelig voor deze storende factor</p> <p>NG = Niet Gevoelig voor deze storende factor</p> <p>? = niet voldoende informatie om hierover een uitspraak te doen</p> <p>NVT = Deze storende factor is op deze natuurwaarde niet van toepassing.</p>						

- 2.3 Geef aan of er sprake is van stapeling van effecten door de uitvoering van andere projecten of handelingen op de relevante soorten en/of habitattypen (cumulatie): **geen**

Bij de beoordeling van uw aanvraag zal door ons rekening worden gehouden met andere (voorgenomen of reeds uitgevoerde) plannen en projecten, voorzover zij aanleiding kunnen geven tot gecombineerde effecten op de relevante beschermde soorten en/of habitattypen.

Bij het in kaart brengen van de effecten op de relevante beschermde soorten en/of habitattypen dient u dus ook acht te slaan op een evt. cumulatie ('stapeling') van effecten als gevolg van het door u voorgestelde plan of project.

Bij een inschatting van de eventuele cumulatieve effecten zal (alleen) worden uitgegaan van overige plannen en projecten binnen of nabij het betreffende gebied waarover een formeel besluit is genomen (qua realisatie en toelaatbaarheid hiervan onder de toepasselijke wettelijke regimes).

- 2.4 Welke aspecten zijn aan uw project of plan verbonden c.q welke maatregelen kunt u zelf ondernemen binnen uw uitvoering om de eventuele schade en/of verstoring te beperken (mitigatie): **zie beschrijving activiteit bij 2.1**

Mitigerende maatregelen kunnen ofwel door u zelf meegenomen worden binnen de opzet van uw plan /project dan wel expliciet worden opgelegd via voorschriften en of beperkingen verbonden aan de vergunning.

Maak in uw aanvraag onderscheid in aanlegfase en gebruiksfase (indien relevant).

Geef aan op welke wijze deze maatregelen de effecten op kwalificerende soorten of habitats verminderen.

Voorbeelden:

- het tijdsschema (timing en duur) van de uitvoering (bv. geen werkzaamheden tijdens het voortplantingsseizoen van een bepaalde soort);
- de wijze van uitvoering (in termen van werkzaamheden) en het gebruikte materiaal (bv. gebruik van een bepaald type baggermachine op een overeengekomen afstand van de oever);
- alternatieve bouwtechnieken, bijvoorbeeld boren in plaats van heien;
- afscherming van geluid, licht en andere verstoringbronnen;
- afbakening van delen van het gebied die in geen geval mogen worden betreden.

3 Specifieke gegevens nvt

Let op: onderstaande vragen alleen invullen als er sprake is van mogelijk significante effecten op relevante soorten en/of habitattypen en na overleg met het bevoegd gezag.

- 3.1 Indien u vaststelt dat er één of meerdere (mogelijk) significante effecten op kunnen treden, kan dit worden ondervangen door (een deel van) het plan of project uit te voeren:
- op een andere locatie, waarbij het betreffende (mogelijke) significante effect niet zal optreden;
 - op een alternatieve wijze, waarbij het betreffende (mogelijke) significante effect niet zal optreden;
 - in een alternatieve omvang, waarbij het betreffende (mogelijke) significante effect niet zal optreden of in verminderde mate.

Voeg een rapportage van alternatieven toe. Als één of meerdere van bovenstaande punten voor uw project of plan aan de orde zou kunnen zijn, dient u dit gemotiveerd uiteen te zetten.

U moet kunnen beargumenteren waarom er geen alternatieve oplossing voor het betreffende 'probleem' mogelijk is, dan wel waarom er geen alternatieve uitvoeringswijzen van het plan of project (die minder belastend voor de natuurwaarden zijn) mogelijk zijn en waarom nu juist op die specifieke locatie het plan of project uitgevoerd zou moeten worden.

'Alternatieven' heeft meerdere interpretaties: alternatieve vestigingsplaatsen, alternatieve tracés, een wijziging van de schaal of de opzet van uw project, alternatieve procedés of de 'nuloptie' (het niet uitvoeren van uw plan of project);

De aangedragen alternatieven dienen beoordeeld te worden op hun mogelijk significante effecten: hiermee is dan een vergelijking mogelijk in relatie tot hetgeen wordt aangevraagd.

- 3.2 Indien u van oordeel bent dat niet is uit te sluiten dat er als gevolg van uw voorgenomen plan of project significante effecten kunnen optreden, geeft u dan een uitgebreide analyse van deze (mogelijke) significante effecten op elk van de relevante soorten en/of habitattypen en een uiteindelijke beoordeling van de (mogelijke) significantie van elk van de geïdentificeerde effecten. Voeg een passende beoordeling toe (objectieve en wetenschappelijke onderbouwing). Indien toegevoegd als bijlage dient deze te worden gewaarmerkt als behorende bij de aanvraag.

nvt

3.3 Voeg een motivatie toe indien het project doorgang moet vinden, terwijl niet is uit te sluiten dat significante effecten kunnen optreden en alternatieven ontbreken.

Geef aan hoe de (mogelijk) verloren gegane c.q. negatief beïnvloede relevante soorten en/of habitattypen worden gecompenseerd.

De aangevoerde dwingende reden van groot openbaar belang moet door u overtuigend worden aangetoond. Hierbij dient ondubbelzinnig vast te staan dat het belang van de realisering van uw plan of project op de lange termijn zwaarder moet wegen dan het belang van het behoud van het betreffende Vogel- en/of Habitatrichtlijngebied.

Voorbeelden van dwingende redenen van groot openbaar belang zijn: de menselijke gezondheid, de openbare veiligheid en voor het milieu wezenlijke gunstige effecten. Hierbij dient het uitsluitend te gaan om 'op lange termijn persistente openbare belangen'.

Andere dwingende redenen van groot openbaar belang zijn legitieme doelstellingen van openbare instanties of particuliere instanties op het vlak van sociaal en economisch beleid (bv. verkeers-, energie- en communicatienetten). Activiteiten die uitsluitend de belangen van afzonderlijke bedrijven of individuen dienen, vallen daar dus niet onder.

De opzet en invulling van eventuele compensatie zal besproken worden in een afzonderlijk overleg. In principe dient u in de directe omgeving van het gebied te compenseren door de verloren gegane natuurwaarden te herstellen.

"Compensatie vóór het optreden van de effecten": de compensatie van te verloren gegane natuurwaarden dient al gerealiseerd te zijn (extra natuurwaarden zijn aanwezig) voordat u met de realisatie van uw plan of project begint.

Compensatie wordt in de voorschriften behorende bij de vergunning vastgelegd: u bent verplicht deze voorwaarden in acht te nemen. Zonder realisatie van de aangeduide compensatiemaatregelen handelt u in strijd met deze voorwaarden en daarmee in strijd met de wettelijke verbodsbepalingen.

Voorbeelden:

- biologische verbetering in een ander deel van het betreffende gebied of in een nabijgelegen ander Vogel- of Habitatrichtlijngebied of een ander 'minderwaardig' leefgebied buiten deze gebieden;
- het creëren van nieuwe geschikte leefgebieden (grenzend aan het bestaande Vogel- of Habitatrichtlijngebied of in een ander gebied).

NB Financiële compensatie is niet mogelijk.

4 Voorwaarden en verplichtingen bij de aanvraag van de Natuurbeschermingswet

De aanvrager verklaart:

- 4.1 bekend te zijn met het feit dat bij wijziging in de omstandigheden die van belang zijn bij de beoordeling van de vergunningaanvraag, dit zo spoedig mogelijk dient te worden doorgegeven aan de provincie Fryslân onder vermelding van het zaaknummer waaronder de aanvraag in behandeling is;
- 4.2 dat aanvrager alle gewenste inlichtingen met betrekking tot de voor de beoordeling en controle benodigde gegevens terstond en naar waarheid zal verstrekken aan de met behandeling en controle van de aanvraag en vergunning belaste ambtenaren;
- 4.3 ermee bekend te zijn, dat de vergunning onverwijld wordt ingetrokken indien hij/zij één of meer uit zijn/haar vergunning voortvloeiende verplichtingen niet nakomt, dan wel in het kader van de aanvraag van deze vergunning onjuiste gegevens heeft verstrekt; voorts dat de vergunning kan worden gewijzigd of ingetrokken als de omstandigheden zodanig zijn gewijzigd dat deze niet verleend zou zijn op het tijdstip waarop de vergunning is verleend;
- 4.4 alle gegevens naar waarheid te hebben verstrekt.

Ondertekening

Ondergetekende, zijnde de aanvrager of degene die bevoegd is namens de aanvrager te handelen via machtiging verklaart deze aanvraag en de daarbij behorende bijlage(n) naar waarheid te hebben opgesteld.

Plaats : *Me Ameland*

Datum : *26/4 - 2006.*

Naam ondertekenaar :

Functie / hoedanigheid
ondertekenaar :

Machtiging (bijvoegen indien
de aanvraag niet door de
aanvrager zelf is ondertekend):

Handtekening :

5 Bijlagen

- ☒ Voeg een topografische kaart toe waarop de ligging van het door u voorgenomen plan of project in de ruimere omgeving is aangegeven. Bij deze tekening moet ten minste aandacht gegeven worden aan de volgende aspecten:
 - a. schaal 1:25.000;
 - b. schaal en noordpijl aangeven op tekening;
 - c. locatie activiteit arceren of duidelijk omlijnen;
 - d. afstand van de gevraagde activiteit tot de rand van het gebied(en).
- ☐ Voeg een situatietekening toe. Besteed daarbij ten minste aandacht aan de volgende aspecten:
 - a. schaal 1:1000 (zo mogelijk);
 - b. schaal en noordpijl aangeven op tekening;
 - c. locatie activiteit arceren of duidelijk omlijnen.
- ☒ Voeg zo mogelijk een afschrift toe van (een aanvraag om) andere vereiste vergunningen voor de voorgenomen activiteit.
- ☒ Voeg zo mogelijk een afschrift toe van eerder verleende Nb-wet vergunningen voor de voorgenomen activiteit, indien sprake is van een bestaand project.
- ☐ Voeg indien van toepassing een afschrift toe van het Milieu-effectrapport / de Strategische milieubeoordeling.
- ☐ Voeg eventueel een verklaring van een gebiedsbeheerder toe omtrent de voorgenomen activiteit.
- ☐ Voeg, indien uitgevoerd, een verstoring- en verslechteringtoets toe voor de voorgenomen activiteit.
- ☐ Voeg, indien uitgevoerd, een passende beoordeling toe voor de voorgenomen activiteit.



Ministerie van Verkeer en Waterstaat

Rijkswaterstaat

Aan

Waddentravel
t.a.v. de heer [REDACTED]
Hans Jochumstraat 3
9163 JJ NES

Contactpersoon

ing. [REDACTED]

Datum

14. APR. 2004

Ons kenmerk

DNN 2004/2072

Onderwerp

Ontheffing ex artikel 7 Scheepvaartverkeerswet.

Doorkiesnummer

058 234 [REDACTED]

Bijlage(n)

Uw kenmerk

Geachte heer,

Zoals besproken in de evaluatiebijeenkomst van december 2003, verleen ik u hierbij ontheffing ex artikel 7 van de Scheepvaartverkeerswet, voor het houden van rondvaarten in het zeehonden-reservaat "Blauwe Balg".

Ter bescherming van de natuurwaarden gelden de voorwaarden behorende bij uw ontheffing voor 1993, met dien verstande dat het jaartal 1993 genoemd in artikel 2 en aan het slot van de ontheffing, wordt gewijzigd in 2004.

Daarnaast is de in artikel 2, respectievelijk 3 genoemde betonning gewijzigd in WA 19/BB 26 en WA 21, respectievelijk WA 19/BB 26.

Hoogachtend,

DE MINISTER VAN VERKEER EN WATERSTAAT,

namens deze,

de hoofdingenieur-directeur,

namens deze,

het hoofd van de afdeling Waterkeringen, Scheepvaart en Vaarwegen,

[REDACTED]
mr. ing. [REDACTED]

Directie Noord-Nederland

Postadres: Postbus 2301, 8901 JH Leeuwarden

Bezoekadres: Middelzeehuys, Zuidersingel 3, Leeuwarden

Emailadres: postbus@rwsnoord.nl

Telefoon 058 234 43 44

Fax 058 234 41 23

E-mail postbus@rwsnoord.nl

Copie gezonden aan:

Brief verzonden aan:

1. [redacted] M.S. Bruinvis
NB/F 009
2. [redacted] M.S. Riet
NB/F 010
3. [redacted] M.S. Ameland 1
NB/F 011
Hans Jochemstraat 3
9163 JJ NES (Ameland)
4. Waddenvaart B.V., M.S. Watergeus
[redacted] NB/F 012
Tussendijken 13,
9161 BL HOLLUM (Ameland)

[redacted] NMF Nrd.Hol
Groningen;
Secr. Beheersoverleggroep, p/a Gemeenteh.
Postbus 22, 9160 AA Hollum (Ameland);
R.W.S., t.a.v. [redacted] Leeuwarden;
Inspecteur der Domeinen, Postbus 506,
7040 AM Meppel;
Rijkspolitie te Water te Lauwersoog.
allen met medezending van de bijlagen.

11461

5 april 1988

Waddenzee, Staatsnatuurmonument
"Blauwe Balg"

955 426

div.

Hierbij ontvangt u de ontheffing op grond van de Natuurbeschermingswet voor het seizoen 1988, nummer NB/F 009 t/m 012.

Wellicht ten overvloede deel ik u mede dat blijbehorende ontheffing enkel het bevaren van het artikel 17 gebied "Blauwe Balg" in de afgesloten periode 15 mei 1988 tot 1 september 1988 betreft.


DE CONSULENT NATUUR, MILIEU
EN FAUNABEHEER.

(w.g.) [redacted]
(lr. [redacted])

**Consulentschap Natuur,
Milieu en Faunabeheer
in de provincie Friesland**
Tesselschadestraat 7
Postadres:
Postbus 2003
8901 JA Leeuwarden
Telefoon: 058 - 95 52 55
Telex: 46118

voorbeeld:

idem:



landbouw en visserij

O N T H E F F I N G

Nummer: NB/F 011
Seizoen: 1988

Staatsnatuurmonument
Waddenzee

Ingevolge uw verzoek, gelet op het artikel 21 juncto artikel 16 van de Natuurbeschermingswet (Staatsblad 1967, nummer 572) verleen ik namens de Minister van Landbouw en Visserij met inachtneming van de hierbij vermelde voorschriften en beperkingen, ontheffing van het in artikel 16 van de Natuurbeschermingswet vervatte verbod tot het verontrusten van dieren, voorzover zulks geschiedt in de door toepassing van artikel 17 van voornoemde wet tot verboden gebied verklaarde gedeelten (zeehonden- en vogelreservaten) van het bij beschikking van de Staatssecretaris van Cultuur, Recreatie en Maatschappelijk Werk van 18 mei 1981, kenmerk NLB 46323/46569, aangewezen Staatsnatuurmonument Waddenzee, met inachtneming van de hierbij vermelde voorschriften en beperkingen.

1. Deze ontheffing is van kracht voor:

naam: De [REDACTED] M.S. Ameland 1
geboortedatum: [REDACTED]
adres: Hans Jochemstraat 3, 9163 JJ NES (Ameland)

gebruikmakend van de boot
naam: M.S. Ameland 1

~~vergezekt van de hoogste~~ (aantal personen) ~~x x x~~
uitsluitend op de ~~xx xx xx xx xx~~ periode van 15 mei t/m 1 september 1988

en uitsluitend voor de op de bijlage bij deze aangegeven route(s) of gebieden.

De ontheffing wordt geacht mede te zijn verleend aan de vorenbedoelde personen die de houder van deze ontheffing vergezellen.

2. Het verontrusten van dieren mag slechts geschieden voorzover dit niet kan worden vermeden als gevolg van het zich voor excursiedoeleinden danwel ten behoeve van wetenschappelijk onderzoek bevinden in vorenbedoelde gebieden.

3. De houder van de ontheffing dient voorzover het redelijkerwijs in zijn vermogen ligt er zorg voor te dragen dat de hem vergezellende personen artikel 16') van voornoemde wet niet overtreden - behoudens voorzover hun daarvan ontheffing geacht wordt te zijn verleend -, alsmede dat zij de in deze ontheffing gestelde voorschriften en beperkingen naleven.

*x0667na19xxwaxxnoexwxcoepasixnpxisxxx



Directoraat-Generaal Scheepvaart en Maritieme Zaken

Regio Noord

aan

zhe verzendlijst

Commissie

Mr. Ing. [REDACTED]

datum

12 mei 1992

Onderwerp

NS154

Onderwerp

Ontheffing ex. artikel 5.09

BPR

Doorkiesnummer

050-204940

Bijlage(n)

2

Uw kenmerk

Geachte Mijnheer,

Bij Bepaling nr. 1/92 van 3 februari 1992 (Stcrt. nr. 20, d.d. 29 januari 1992) zijn aan het bevelen van - en het ligplaats nemen in de scheepvaartroute "Blauwe Balg", beperkingen gesteld gebaseerd op artikel 5.09 van het Binnenvaart Politiereglement (BPR) (Stb. 1983, 661).

Gebleken is dat u reeds een aantal jaren bedrijfsmatig rondvaarten naar het zeehondenreservaat "Blauwe Balg" organiseert waarop, voordat de "Blauwe Balg" bekend werd, de Natuurbeschermingswet van toepassing was.

Omdat uw activiteiten tot geen noemenswaardige schade aan natuurwetenschappelijke waarden (met name ten aanzien van zeehonden) en natuurschoon hebben geleid, werd u door het ministerie van Landbouw, Natuurbeheer en Visserij jaarlijks een ontheffing ex. artikel 16 NB-Wet verleend van het verbod in de gesloten periode van 15 mei tot 1 september het reservaat in te varen. Aan deze ontheffing zijn voorwaarden verbonden.

Nu de scheepvaartroute "Blauwe Balg" onder het regiem van het BPR valt heeft u verzocht voor een gelijksoortige ontheffing van het bij de Bepaling ingestelde verbod in aanmerking te komen.

Op grond van het vorenstaande verleen ik u hierbij ontheffing ex. artikel 5.09 van het BPR voor het houden van rondvaarten in het zeehondenreservaat "Blauwe Balg".

Y 605488.93 X 180816.82
53°26.101' N 5°46.538' E

1:44.842
20-03-06

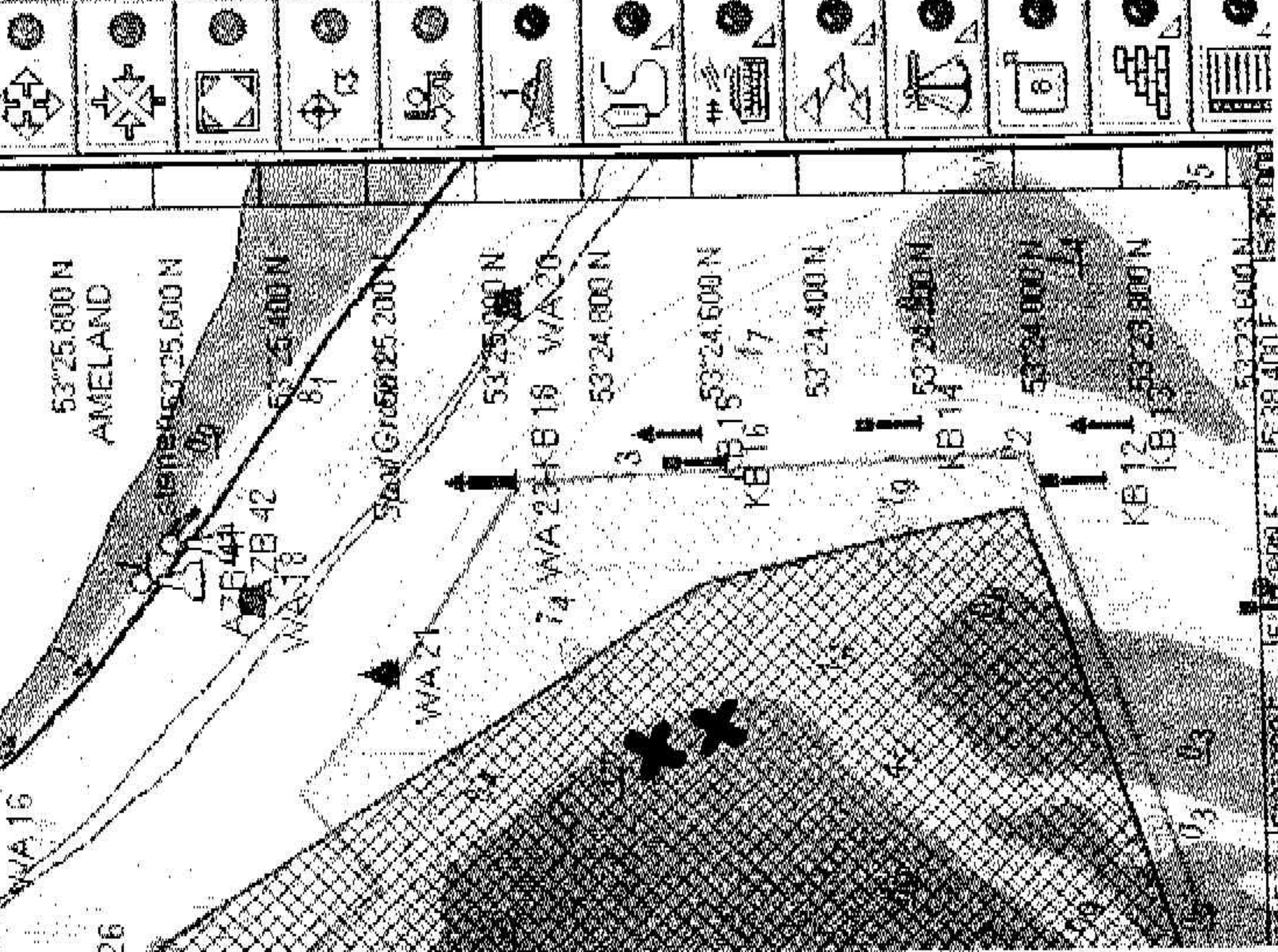
1:1 1:44.842

23-03-06 14:09:57

258.1°

12.392 km

13.40 km



Van kamer nr. _____ Mw _____
pand nr. _____ De Heer _____

Naar kamer nr. _____ Mw _____
pand nr. _____ De Heer _____

Opmerking: Situatie arden NBW gebied Blauwe Balg 2006

1° grenze lgn arden NBW 2006

2° node lgn arden NBW 2005

Coördinaten todelgn langs Borden diep

1° 53.26370 N 2° 53.24,600 N 3° 53.24,000 N

2° 53.26,000 N 3° 53.28,000 N 4° 53.28,225 N

XX-zeehonden lig plaats heken

0 - - - oud Chetandegeul Blauwe Balg

Copie gezonden aan:

Brief verzonden aan:

1. [redacted] M.S. Bruinvis
NB/F 009
2. [redacted] M.S. Riet
NB/F 010
3. [redacted] M.S. Ameland 1
Hans Jochemstraat 3 NB/F 011
9163 JJ NES (Ameland)
4. Waddenvaart B.V., M.S. Watergeus
[redacted] NB/F 012

[redacted] NMF Nrd.Ho I
Groningen;
Secr. Beheersoverleggroep, p/a Gemeenteh.
Postbus 22, 9160 AA Hollum (Ameland);
R.W.S., t.a.v. [redacted] Leeuwarden;
Inspecteur der Domeinen, Postbus 506,
7040 AM Meppel;
Rijkspolitie te Water te Lauwersoog.
allen met medezending van de bijlagen.

11461

5 april 1988

Waddenzee, Staatsnatuurnieuwmonument
"Blauwe Balg"

955 426

div.

Hierbij ontvangt u de ontheffing op grond van de Natuurbeschermings-
wet voor het seizoen 1988, nummer NB/F 009 t/m 012.

Wellicht ten overvloede deel ik u mede dat bijbehorende ontheffing
enkel het bevaren van het artikel 17 gebied "Blauwe Balg" in de
afgesloten periode 15 mei 1988 tot 1 september 1988 betreft.

DE CONSULENT NATUUR, MILIEU
EN FAUNABEHEER,

(w.g.) [redacted]

(lr. [redacted])

Directoraat-Generaal Scheepvaart en Maritieme Zaken

Wageningen

zoe verzandlijst

Contactpersoon

Mr. Ing. [REDACTED]

Datum

12 mei 1992

Om te bezorgen

N5184

Onderwerp

Ontheffing ex. artikel 5.09

BPR

Doorkiesnummer

050-204940

Blade(n)

2

Uw kenmerk

Geachte Mijnheer,

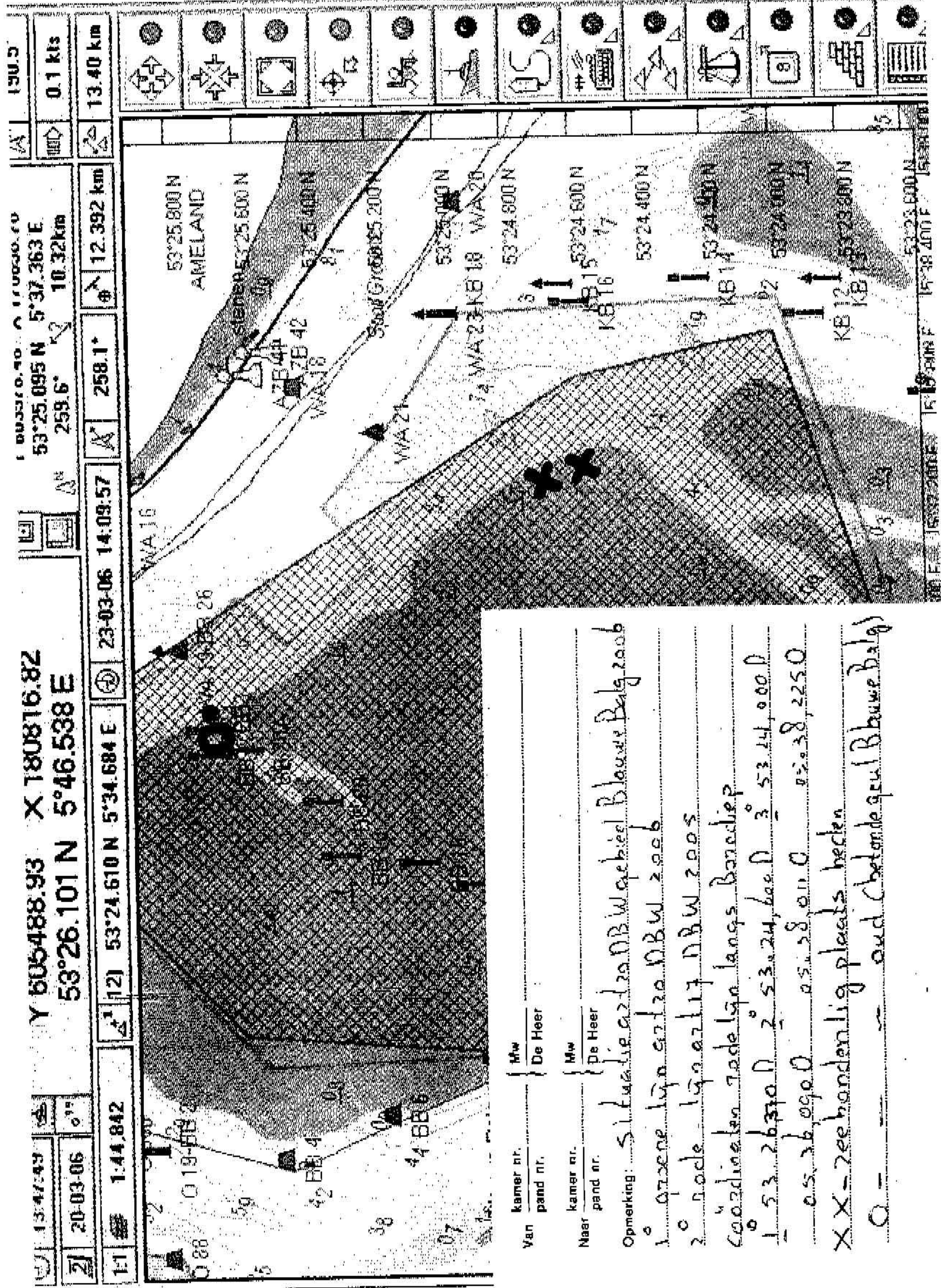
Bij Bekendmaking nr. 1/92 van 3 februari 1992 (Stcrt. nr. 20, d.d. 29 januari 1992) zijn aan het bevelen van - en het ligplaats nemen in de scheepvaartroute "Blauwe Balg", beperkingen gesteld gebaseerd op artikel 5.02 van het Binnenvaart Politiereglement (BPR) (Stb. 1981, 661).

Gehleken is dat u reeds een aantal jaren bedrijfsmatig rondvaarten naar het zeehondenreservaat "Blauwe Balg" organiseert waarop, voordat de "Blauwe Balg" bebakend werd, de Natuurbeschermingswet van toepassing was.

Omdat uw activiteiten tot geen noemenswaardige schade aan natuurwetenschappelijke waarden (met name ten aanzien van zeehonden) en natuurschoon hebben geleid, werd u door het ministerie van Landbouw, Natuurbeheer en Visserij jaarlijks een ontheffing ex. artikel 16 NB-Wet verleend van het verbod in de gesloten periode van 15 mei tot 1 september het reservaat in te varen. Aan deze ontheffing zijn voorwaarden verbonden.

Nu de scheepvaartroute "Blauwe Balg" onder het regiem van het BPR valt heeft u verzocht voor een gelijksoortige ontheffing van het bij de Bekendmaking ingestelde verbod in aanmerking te komen.

Op grond van het vorenstaande verleen ik u hierbij ontheffing ex. artikel 5.09 van het BPR voor het houden van rondvaarten in het zeehondenreservaat "Blauwe Balg".



Y 605488.93 X 180816.82
 53°26.101 N 5°46.538 E

13.47.43 20-03-06 1.44.842 23-03-06 14:09:57 258.1° 12.392 km 13.40 km

kamer nr. _____ Mw _____
 Van pand nr. _____ De Heer _____
 kamer nr. _____ Mw _____
 Naar pand nr. _____ De Heer _____
 Opmerking: Situatie op 20 NBW gebied Blaauw Balg 2006
 1° grenze lijn op 20 NBW 2006
 2° node lijn op 17 NBW 2005
 coördinaten gedeelte langs Bontdiep
 1° 53.26370 N 2° 53.24, 600 D 3° 53.14, 000 D
 05.26, 090 D 05.28, 011 D 05.38, 225 D
 XX-zeehandenlig plaats beken
 O - - - oud Chelondegrul Blaauw Balg)

