






Kaartmateriaal bestemmingsplannen


1994-2023

Bij de **Beheersverordening Buitengebied, 03-06-2013** en de **Correctieve en partiële (1e) herziening bestemmingsplan Buitengebied 2018** hoort geen nieuw kaartmateriaal.


Dit omdat de beheersverordening het bestemmingsplan uit 1990 opnieuw in werking stelde en bij de herziening uit 2018 wijzigde er niets aan de betreffende percelen.

BESTEMMINGEN

- art. 5
-  Agrarisch gebied
 -  I gebied met open karakter
 -  II gebied met houtwallen en boschages
 -  III gebied met reliëfvorming
 -  IV gebied met houtwallen in combinatie met reliëfvorming

- art. 6  Agrarisch gebied met natuurwaarde

- art. 8  Agrarisch bedrijf

- art. 9  Bijzonder agrarisch bedrijf

- art. 10  Agrarisch bedrijf I



