






12345	Deze kaart is noordgericht	Schaal 1: 2100	<b>kadaster</b> 
25	Perceelnummer	Kadastrale gemeente Vledder	
	Huisnummer	Sectie H	
	Vastgestelde kadastrale grens	Perceel 2231	
	Voorlopige kadastrale grens		
	Administratieve kadastrale grens		
	Bebouwing		

Voor een eensluitend uittreksel, geleverd op 8 mei 2023  
De bewaarder van het kadaster en de openbare registers

Aan dit uittreksel kunnen geen betrouwbare maten worden ontleend.  
De Dienst voor het kadaster en de openbare registers behoudt zich de intellectuele eigendomsrechten voor, waaronder het auteursrecht en het databankenrecht.