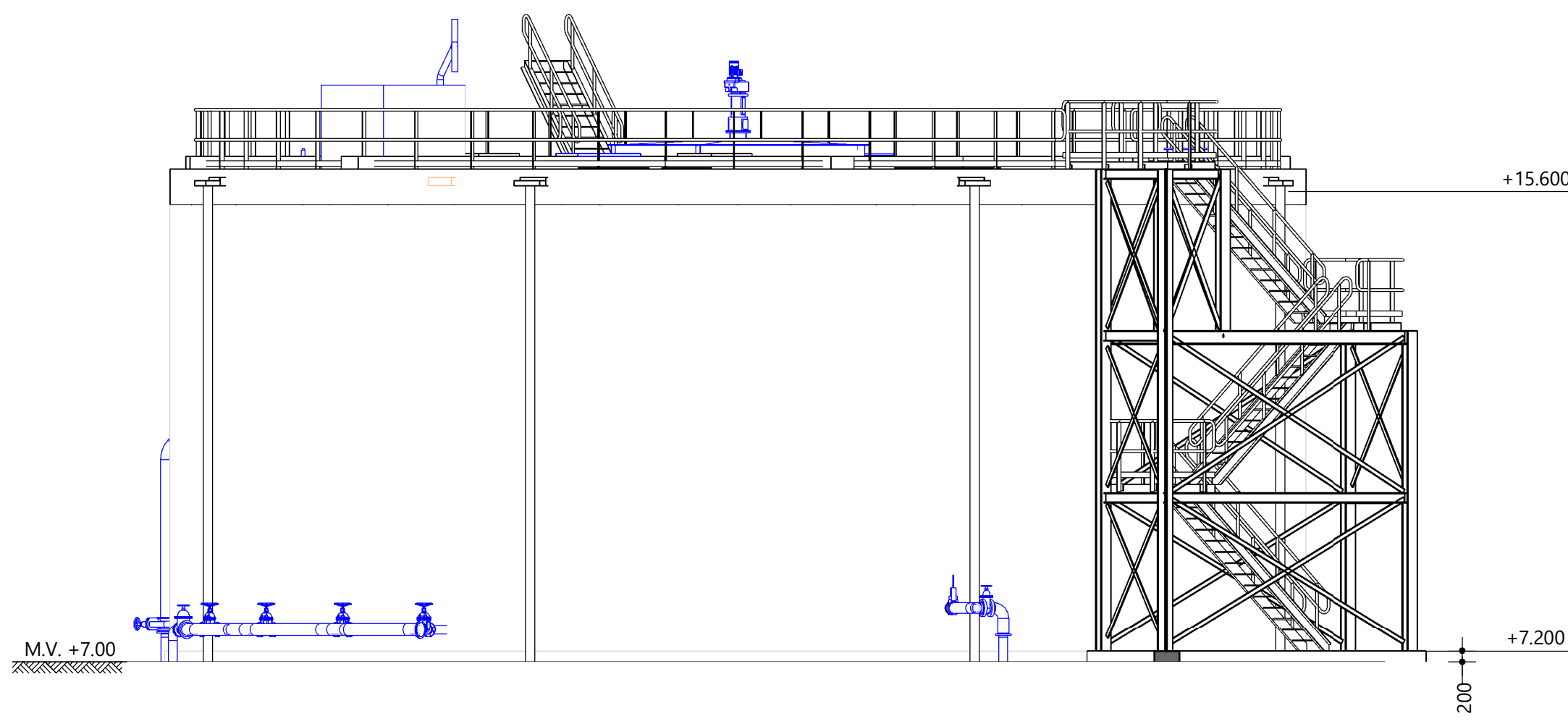
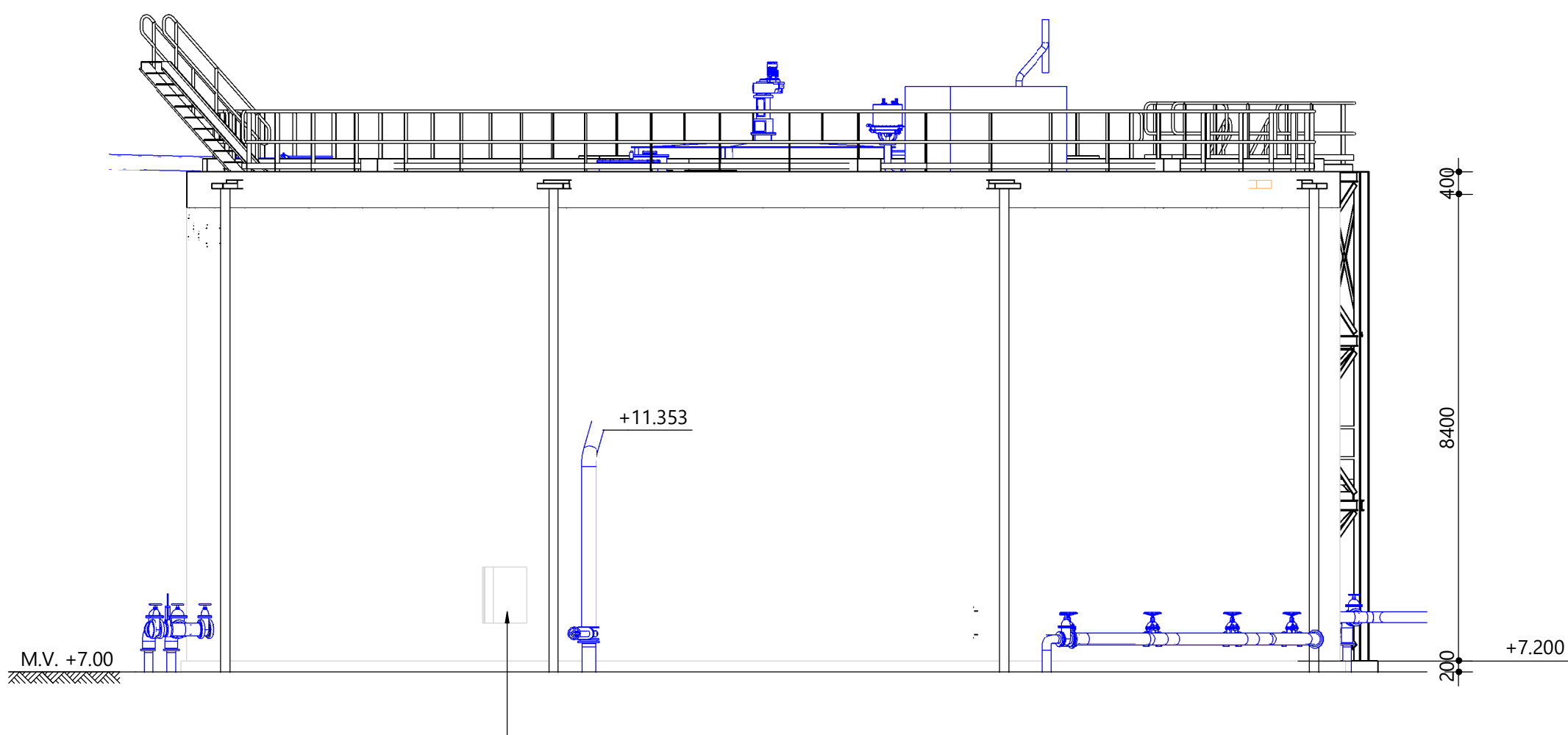


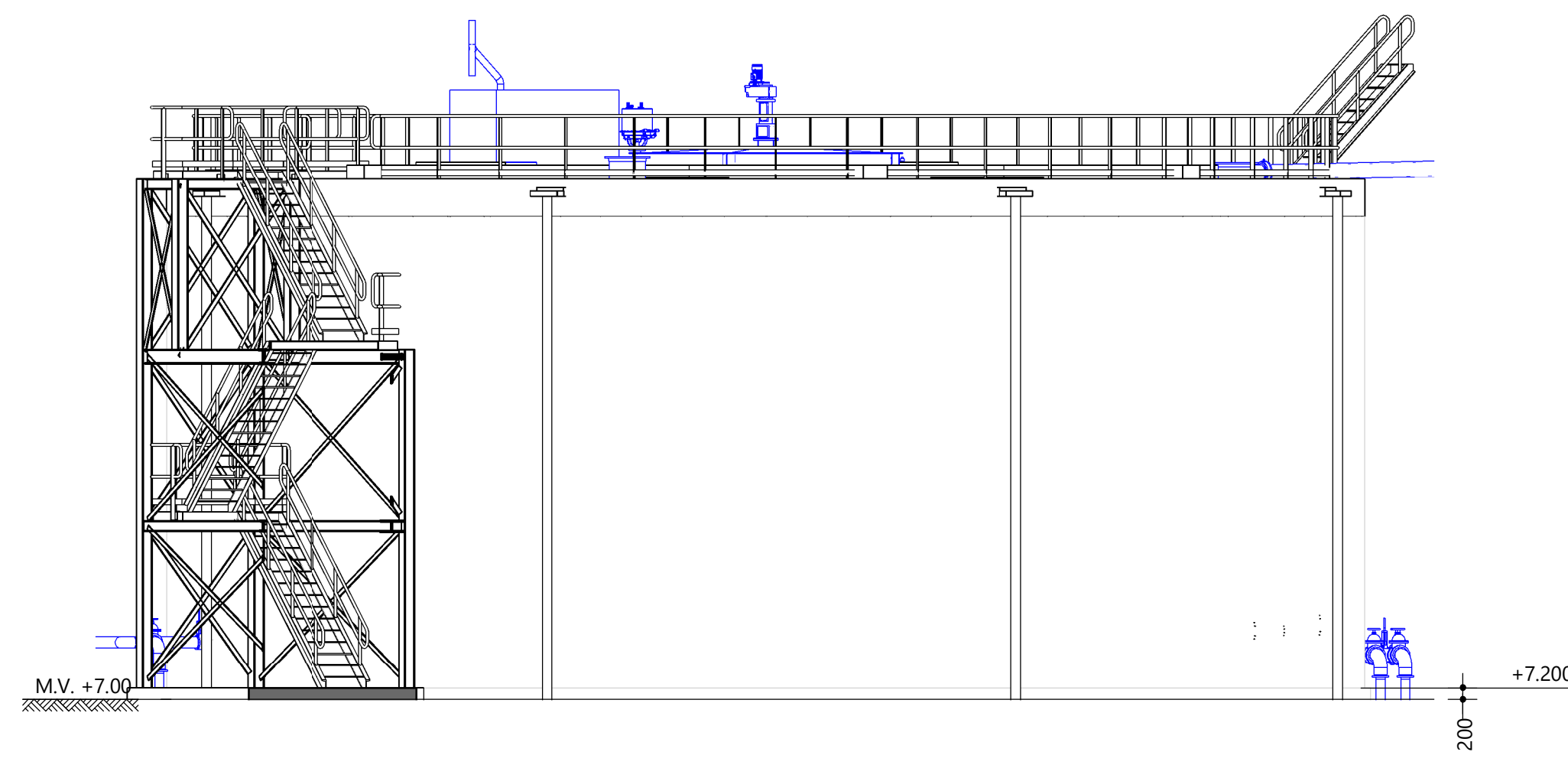
NOORDOOST GEVEL
SCHAAL: 1 : 100



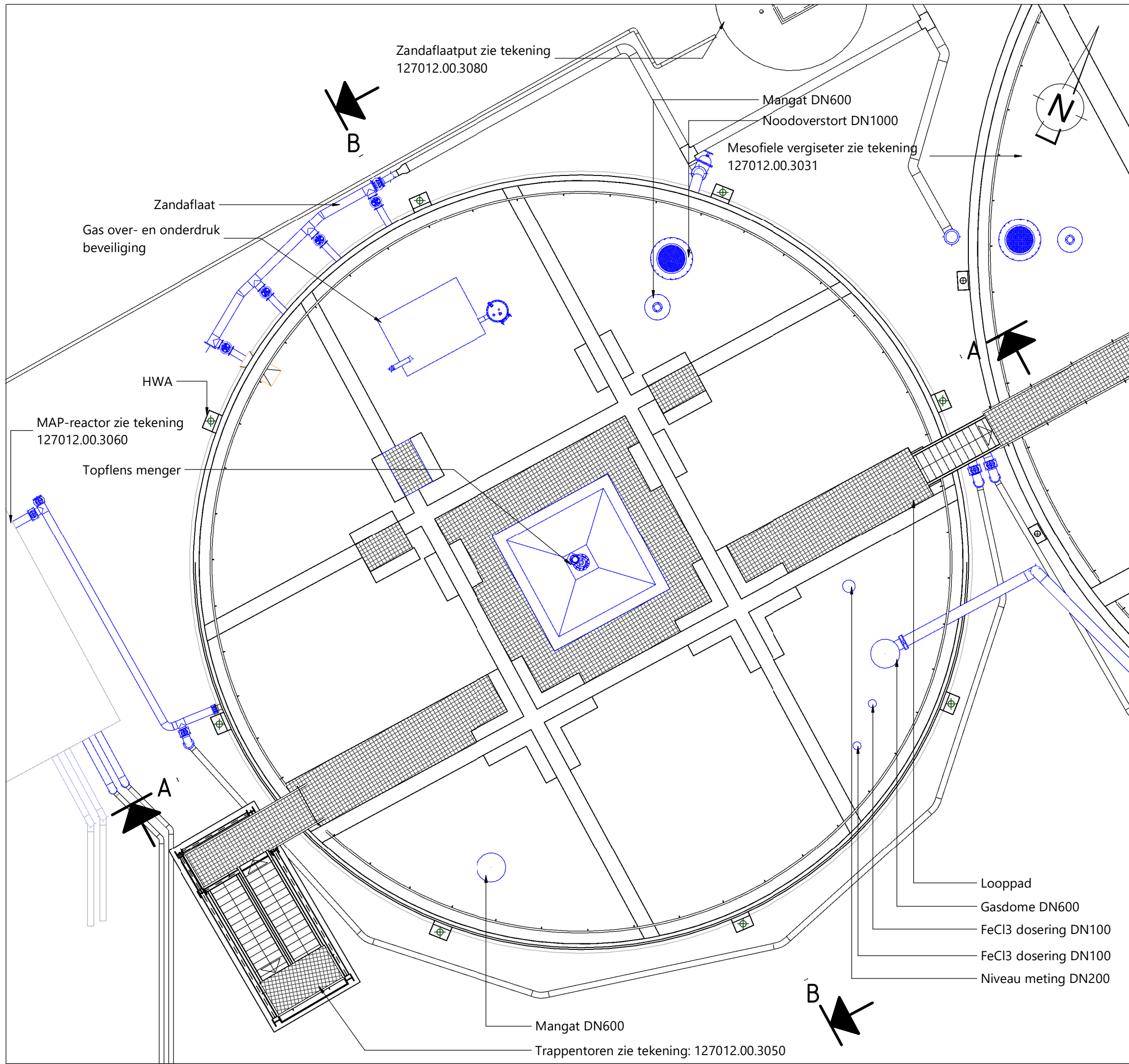
ZUIDWEST GEVEL
SCHAAL: 1 : 100



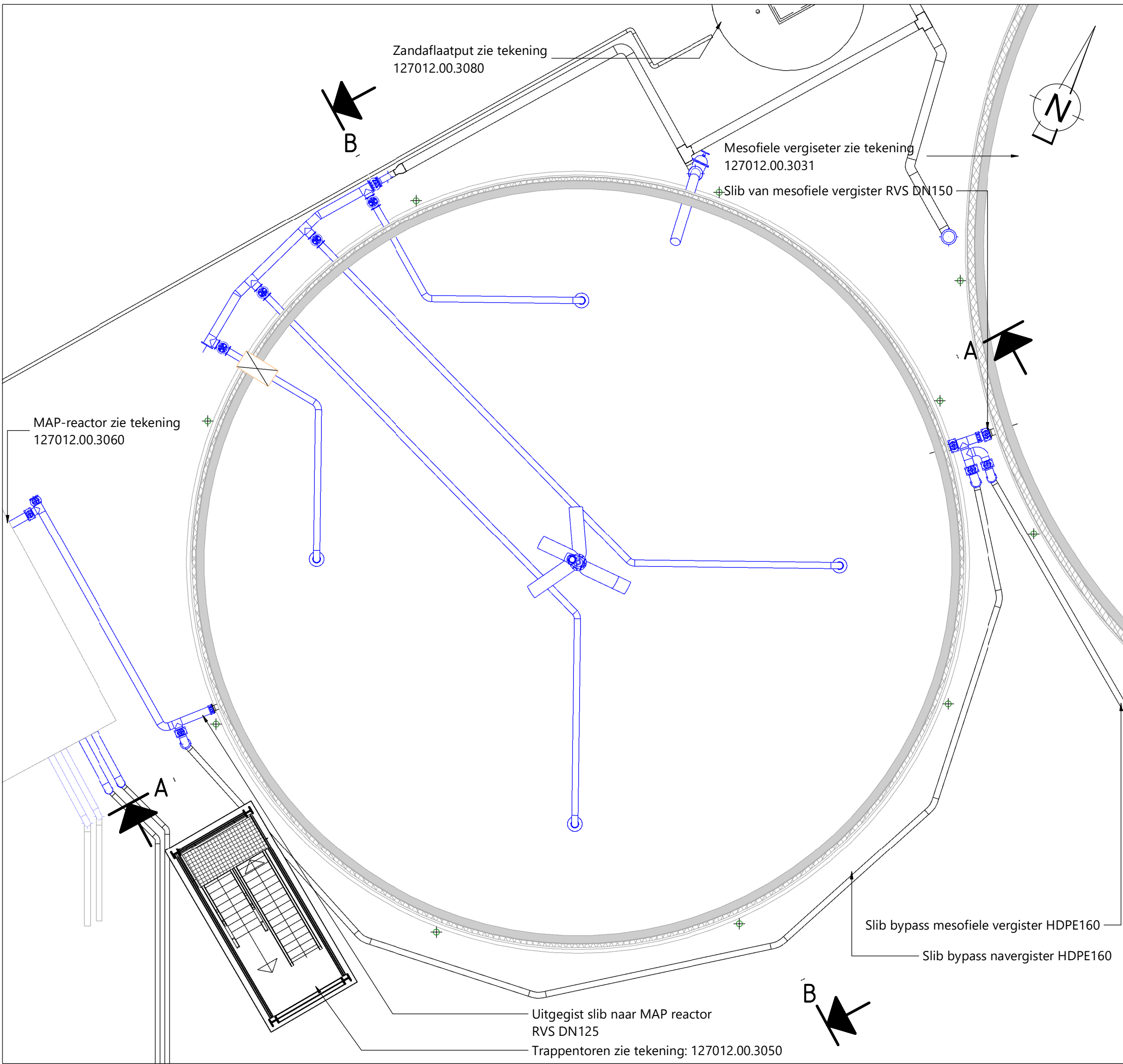
NOORDWEST GEVEL
SCHAAL: 1 : 100



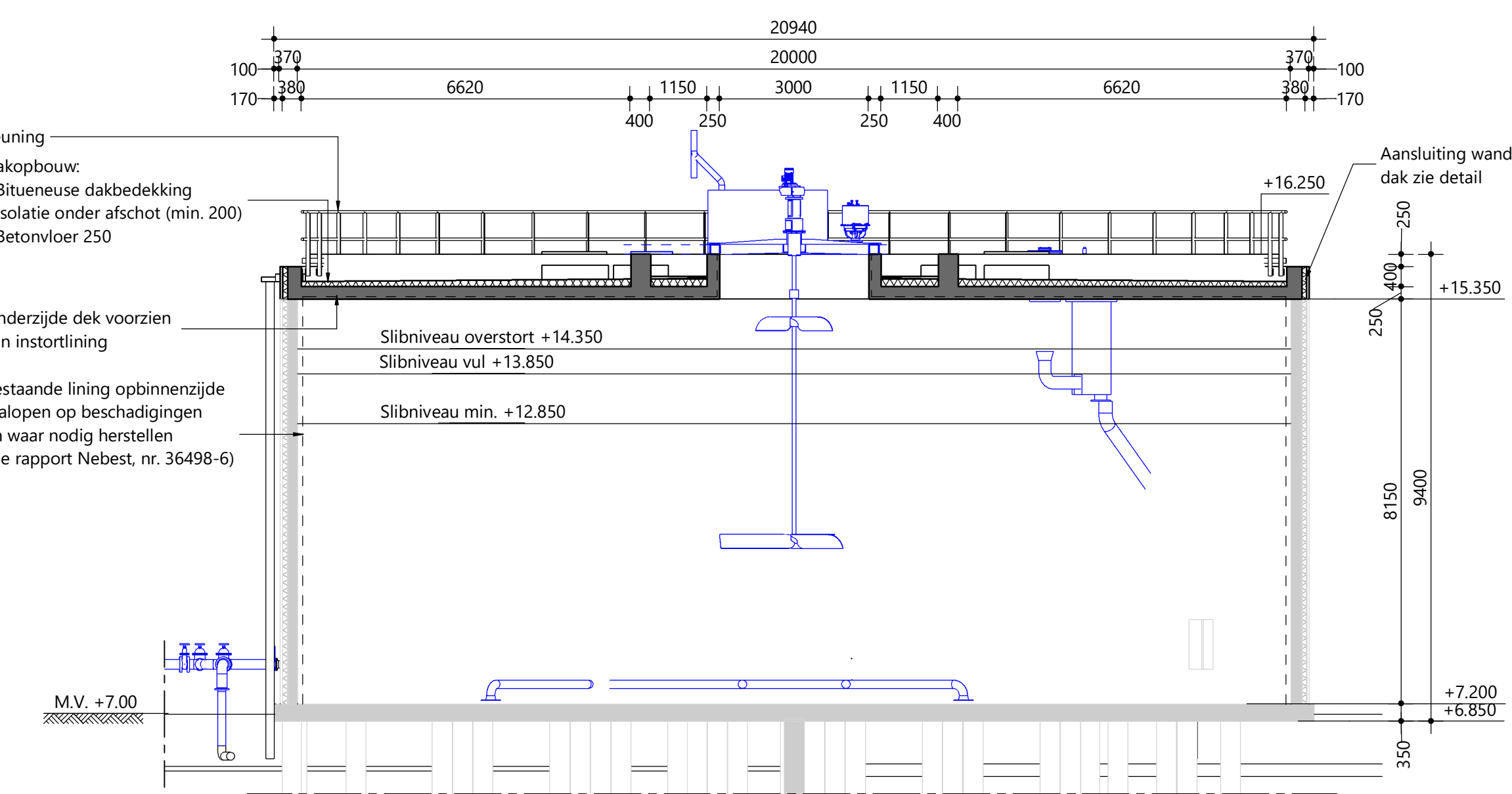
ZUIDOOST GEVEL
SCHAAL: 1 : 100



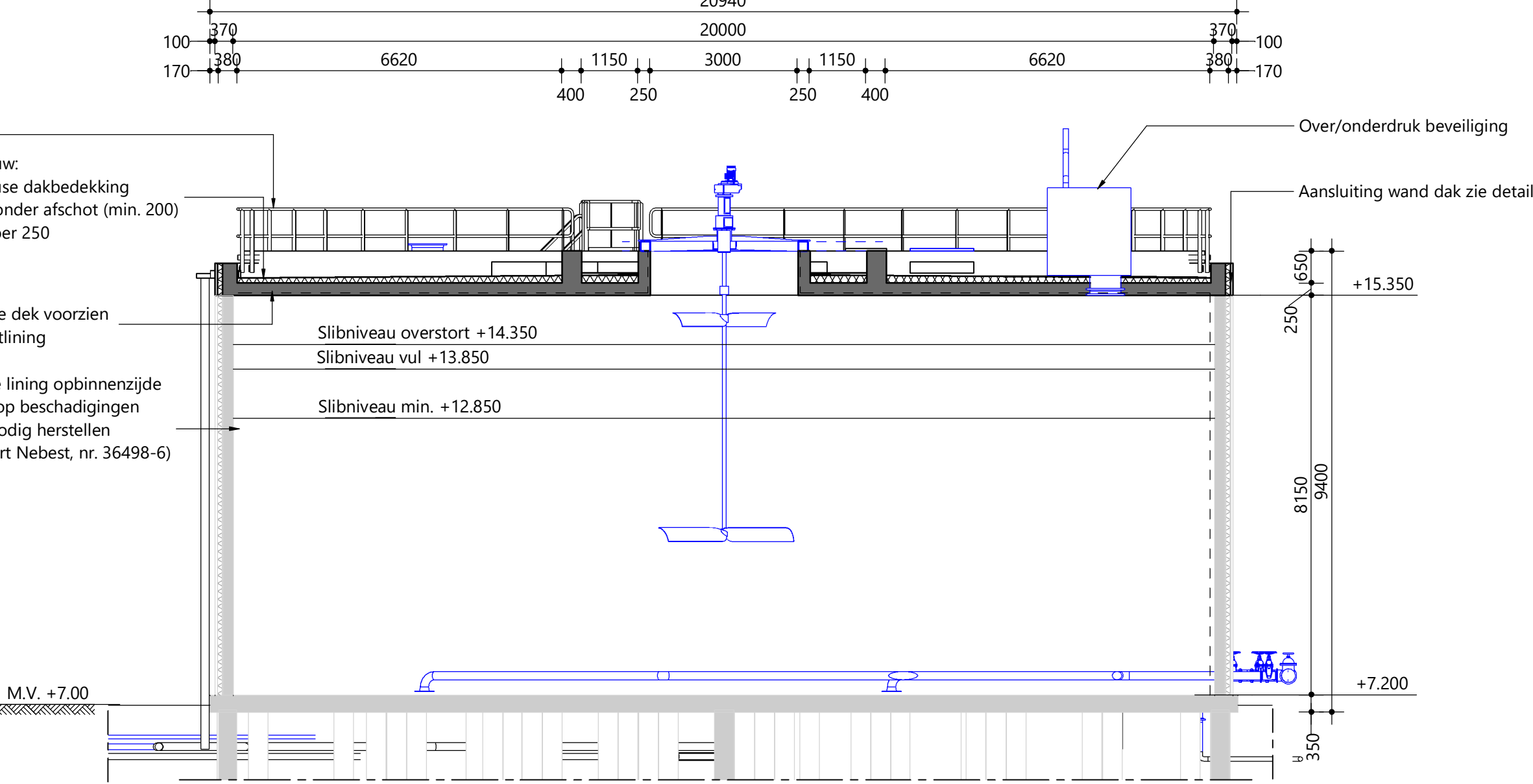
BOVENAANZICHT - NAVERGISTER
SCHAAL: 1 : 100



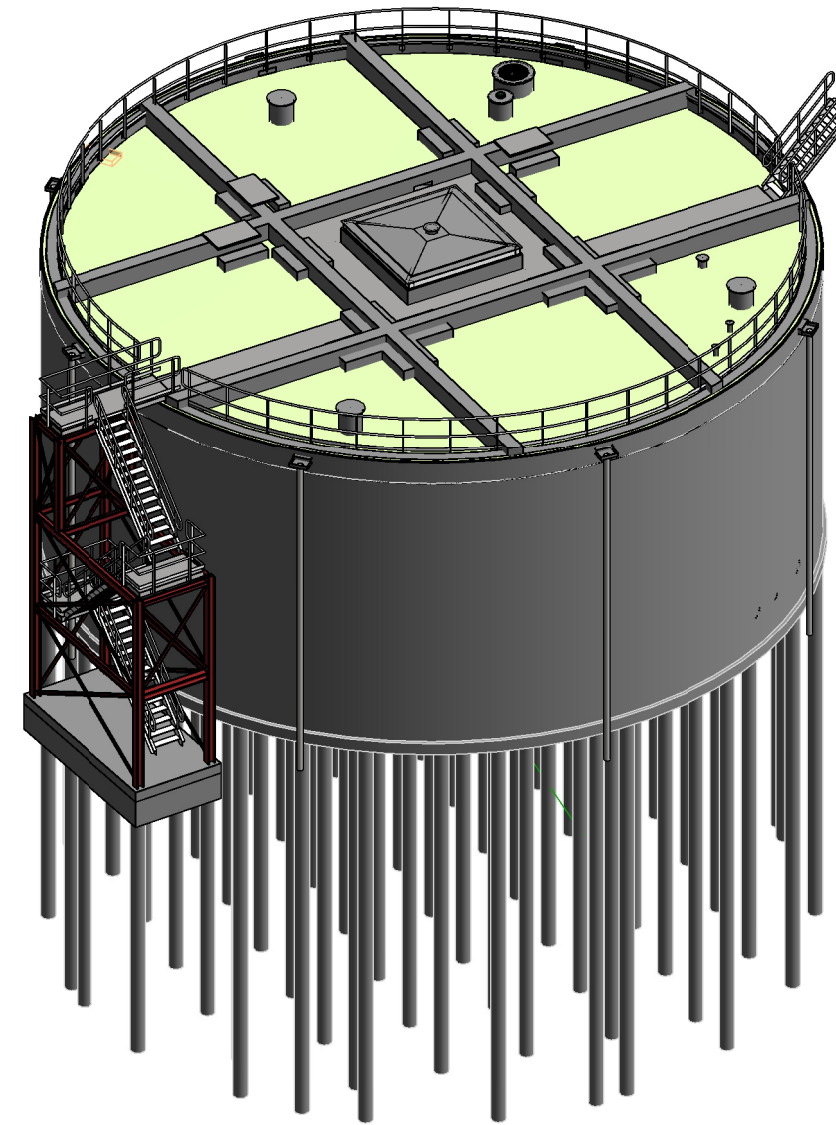
HORIZONTALE DOORSNEDE OP 12m NAP - NAVERGISTER
SCHAAL: 1 : 100



DOORSNEDE A-A
SCHAAL: 1 : 100



DOORSNEDE B-B
SCHAAL: 1 : 100



3D AANZICHT

LEGENDA NIEUW

- Alle maatvoering in mm, tenzij anders aangegeven
- Hoogtematen in m t.o.v. NAP, tenzij anders aangegeven
- Maaiveld is +7.00m NAP, tenzij anders aangegeven

- Cíviele/bouwkundige constructies nieuw
- Cíviele/bouwkundige constructies bestaand
- Werktuigbouwkundige installaties nieuw
- Cíviele/bouwkundige constructies bestaand

- Lining HDPE

- HfWG beton

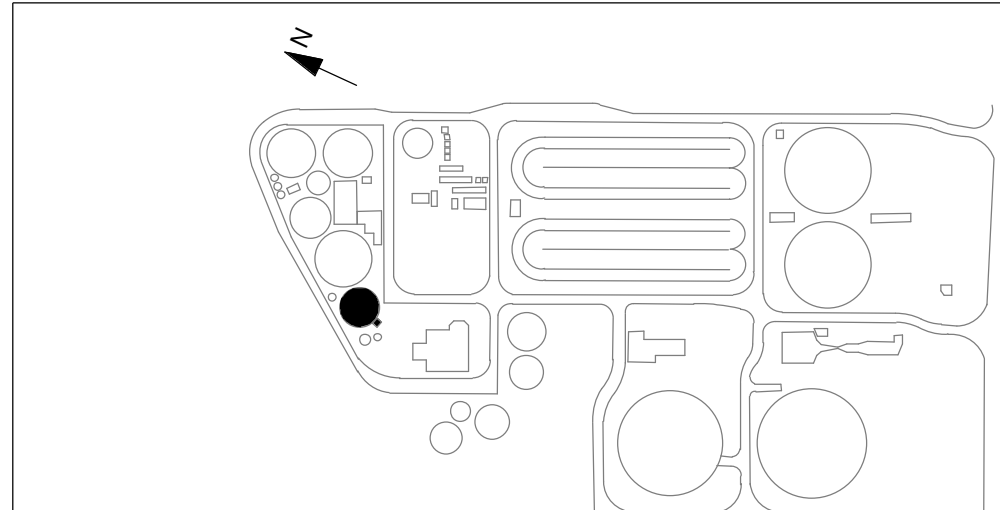
- Prefab beton

- Aluminium

- Isolatie

0 2.500mm 5.000mm

Schaal 1:100



OVERZICHT TERREIN

1	24-08-2022	PAAR, KRUIJ, PETMA, STEW	KEUT	Omschrijving	Status
Code	Datum	Getekend door	Controle door	Toezicht door	DEFINITIEF
Waterschap Drents Overijsselse Delta					Finis DO
Drents Overijsselse Delta					Finis DO
Witteveen+Bos					Finis DO
Project: RWZI Echten					Finis DO
Omschrijving: SGT 4 Navergister					Finis DO
Nieuwe situatie					Finis DO
Aanzichten en doorsneden					Finis DO
Besteknummer: 127012.00.3041					Finis DO
Tekeningnummer: 127012.00.3041					Finis DO
Schaal: 1:100					Finis DO
Auteur: WJC					Finis DO
Datum: 2022-08-24					Finis DO
Status: DEFINITIEF					Finis DO