



Rapport

Saneringsevaluatie

Te realiseren leidingtracé
Collardslaan 5 – 7 te Assen

Opdrachtgever: Allinq Group
Fahrenheitstraat 27-29
Postbus 166
3840 AD Harderwijk

Projectnummer Mateboer: BO213239/JJS	Projectnummer Allinq Group: 20023	Datum: 10 december 2021	Status: Definitief
Opgesteld door: Ing. G. Sytema	Paraaf: 	Gecontroleerd door: J.J. Stolte MSc.	Paraaf: 



INHOUDSOPGAVE

	Pagina:
1 INLEIDING	3
1.1 Aanleiding en doelstelling	3
1.2 Opbouw rapport	3
2 INVENTARISATIE	4
2.1 Locatie specifieke gegevens	4
2.2 Specificatie werkzaamheden	4
3 VERONTREINIGINGSSITUATIE	5
4 AANPAK GRONDSANERING.....	6
4.1 Doelstelling	6
4.2 Voorbereidende werkzaamheden	6
4.3 Uitvoering sanering	6
4.4 Tijdstip en duur sanering	7
4.5 Wijzigingen	7
5 ARBEIDSHYGIENE, VEILIGHEID EN EVALUATIERAPPORT.....	8
5.1 Arbeidshygiëne en veiligheid.....	8
5.2 Uitgevoerde werkzaamheden, conclusies en aanbevelingen.....	8

BIJLAGEN

Bijlage 1: Overzichtstekening saneringslocatie en uitgevoerde werkzaamheden

Bijlage 2: Kadastrale gegevens

Bijlage 3: Melding wijzigingen



1 INLEIDING

1.1 Aanleiding en doelstelling

In opdracht van Allinq Group heeft Mateboer Milieutechniek BV een saneringsevaluatie opgesteld van de uitgevoerde grondsanering ten behoeve van de realisatie van een leidingtracé ter plaatse van de Collardslaan 5 – 7 te Assen.

Doel van de evaluatie van de bodemsanering is het toetsen of aan de voorschriften zoals beschreven in het deelsaneringsplan is voldaan. Verder worden de uitgevoerde werkzaamheden besproken.

Op 9 juni 2021 is door Mateboer Milieutechniek BV een deelsaneringsplan opgesteld voor bovenstaande graafwerkzaamheden (kenmerk: BO213239/JJS). Hierop is op 19 juli 2021 door de provincie Drenthe een goedkeuring afgegeven (kenmerk: Z2021-005743) waarbij is ingestemd met het deelsaneringsplan.

1.2 Opbouw rapport

Onderhavig rapport geeft een evaluatie van de uitgevoerde saneringswerkzaamheden en resultaten. Navolgend komen de volgende aspecten aan de orde:

- inventarisatie en verontreinigingssituatie (hoofdstuk 2 en 3);
- aanpak grondsanering (hoofdstuk 4);
- arbeidshygiëne, veiligheid en evaluatierapport (hoofdstuk 5).

De bijbehorende tekeningen, tabellen en toelichtingen zijn als bijlagen opgenomen.



2 INVENTARISATIE

2.1 Locatie specifieke gegevens

Projectnummer: 20023
Adres: Collardslaan 5 – 7
Postcode: 9401 XC
Plaats: Assen
RD-coördinaten: X: 233.706 / Y: 556.818

2.2 Specificatie werkzaamheden

Type werkzaamheden: het leggen van een kabel middels open ontgraving
Lengte tracé: circa 12 meter
Breedte tracé: circa 0,4 meter
Diepte tracé: circa 0,6 m –mv.
Maaiveldtype: verhard (tegels, klinkers, kasseien)
Bodemopbouw: zand
Grondwaterstand: >0,85 m –mv.
Bemaling: niet noodzakelijk



3 VERONTREINIGINGSSITUATIE

3.1 Voorgaand bodemonderzoek en verontreinigingssituatie

Voorafgaand aan de werkzaamheden zijn diverse onderzoeken uitgevoerd. Een samenvatting van de onderzoeken is onderstaand weergegeven. In bijlage 3 van het deelsaneringsplan zijn de volledige rapportages bijgevoegd.

[Oriënterend en nader bodemonderzoek Collardslaan 5-7 te Assen, Tauw, kenmerk: 4614118, d.d. 24 januari 2013](#)

Op basis van het uitgevoerde onderzoek van Tauw (Oriënterend en nader bodemonderzoek Collardslaan 5-7 te Assen, projectnummer 4614118, d.d. 24 januari 2013) zijn de volgende monsterpunten relevant: boring 190 (1,5-2,0 m-mv), boring 194 (1,0-1,5 m-mv) en boring 203 (1,4-2,0 m-mv). In de grond van deze boringen zijn vanaf 1,0 m-mv licht tot matig verhoogde gehalten minerale olie en sterk verhoogde gehalten xylenen aanwezig.

[Beschikking op naderonderzoek Collardslaan 5-7 te Assen, Provincie Drenthe, kenmerk: VTH/2013006832, d.d. 17 september 2013](#)

Tijdens het naderonderzoek van Tauw (kenmerk: 4614118, d.d. 24 januari 2013) ter plaatse van de Collardslaan 5-7 te Assen is een verontreiniging met olie en aromaten aangetoond. Voor deze verontreiniging is een beschikking afgegeven.

[Briefrapport Collardslaan 5-7 te Assen, Mateboer Milieutechniek BV, kenmerk: M-JJS-BO213239, d.d. 21 mei 2021.](#)

De aanleiding voor het aanvullend onderzoek betreft de eerder afgekeurde BUS-melding ter hoogte van de Collardslaan 5-7 in Assen. De RUD Drenthe heeft aangegeven onvoldoende kwaliteitsgegevens te hebben met betrekking tot vluchtige aromaten van de bovengrond/graafdiepte tot 0,6 m-mv.

Er zijn 3 boringen tot 0,85 m-mv geplaatst. Tijdens de boorwerkzaamheden zijn PID metingen uitgevoerd. Er zijn geen verhoogde PID metingen en olie-waterreacties waargenomen in de opgeboorde grond. In het ongeroerde steekmonster 02-3 van de bovengrond (traject: 0,3 – 0,5 m -mv.) is een gehalte groter dan de achtergrondwaarde met toluen aangetoond. Verder zijn geen verhoogde gehalten aan onderzochte componenten (minerale olie en BTEXN) aangetoond.

In het ongeroerde steekmonster 02-4 van de ondergrond (traject: 0,6 – 0,8 m -mv.) zijn geen verhoogde gehalten aan onderzochte componenten (minerale olie en BTEXN) aangetoond.

De herkomst van de achtergrondwaarde overschrijding met toluen is vermoedelijk te relateren aan de beschikte verontreiniging welk aanwezig is in de ondergrond.

Op basis van bovenstaande gegevens kan geconcludeerd worden dat de bodemkwaliteit binnen de graafdiepte (0,0 – 0,6 m -mv.) voldoende in kaart is gebracht.



4 AANPAK GRONDSANERING

4.1 Doelstelling

Doelstelling van de sanering is om de grond met de achtergrondwaarde overschrijding met toluen welke uit de sleuf komt direct af te voeren naar een erkende verwerker. Ter plaatse van de locatie zal de sleuf worden aangevuld met grond die voldoet aan de klasse Wonen.

De provincie Drenthe is bevoegd gezag Wbb en de Regionale Uitvoeringsdienst Drenthe voert de bevoegd gezag taken (besluiten, toezicht) namens de provincie uit.

4.2 Voorbereidende werkzaamheden

Meldingen

Om de uitvoering van de sanering mogelijk te maken is voorafgaand aan de daadwerkelijke aanvang van de sanering een startmelding gedaan bij de provincie Drenthe / Regionale Uitvoeringsdienst Drenthe.

Afzetten verontreinigde zone

De saneringslocatie is middels oranje halfhoge hekken afgescheiden van haar omgeving. De hekken zijn voorzien van herkenbare pictogrammen. Er zijn voorzieningen getroffen waardoor bij het verlaten van de verontreinigde zone geen grond op het schone gedeelte is gekomen.

Kabels, leidingen en rioolwerk

Voorafgaand aan de saneringswerkzaamheden is een melding gedaan bij het Kadaster om de ligging van kabels, leidingen en riolering vast te stellen.

4.3 Uitvoering sanering

Erkenning werkzaamheden bodemsanering

De werkzaamheden zijn uitgevoerd door een BRL SIKB 7000, protocol 7001 gecertificeerde aannemer.

Bemaling

Aangezien tijdens het uitgevoerde veldwerk binnen de boordiepte van 0,85 m –mv. geen grondwater is waargenomen (maximale saneringsdiepte van 0,6 m -mv.), is men niet met het grondwater in contact gekomen. Bemaling was voor onderhavige werkzaamheden niet noodzakelijk.

Ontgraving grond

De verontreinigde grond is tijdens de werkzaamheden ontgraven en afgevoerd.

Op vrijdag 10 september is er geen grond afgevoerd. Met betrekking tot de veiligheid zijn voor het weekend de sleuven weer aangevuld en afgezet met hekwerk. Maandag 13 september is de sleuf wederom open gegraven en na afronden van de werkzaamheden de grond afgevoerd naar de erkende verwerker en aangevuld zoals vastgelegd in het deelsaneringsplan en bijbehorend addendum.

Afvoer en verwerking grond

Ter plaatse heeft afvoer van 5 m³ (verontreinigde) grond plaatsgevonden. De uitkomende grond is afgevoerd naar een erkende verwerker (DBG Bouw- en reststoffen te Drachten) onder



afvalstroomnummer 02C391003566 omdat het niet aansluit bij de toepassingskaart en gebruiksfunctie ter plaatse o.b.v. de Bodemkwaliteitskaart.

4.4 Tijdstip en duur sanering

Het tijdstip van de daadwerkelijke uitvoering van de sanering was op 10 en 13 september 2021. De werkzaamheden zijn in 2 dagen uitgevoerd. Dit is een afwijking van de geplande tijdsduur van één dag op 10 september.

De saneringswerkzaamheden zijn onder BRL SIKB 6000 protocol 6001 gecertificeerde milieukundige begeleiding uitgevoerd. De milieukundig begeleiders, dhr. R. van Bruggen van Mateboer Milieutechniek BV en dhr. J.P. Reinink hebben de directie over de milieukundige en milieuhygiënisch gerelateerde veiligheidskundige aspecten van het werk geadviseerd, teneinde de saneringsdoeleinden te bereiken zoals beschreven in het saneringsplan.

4.5 Wijzigingen

Er is circa 10 meter extra tracé extra ontgraven om de aansluiting te kunnen maken.

Het te ontgraven tracé was reeds kort geleden doorgraven (omgekeerde tegels in deze strook). Dit werd vrijdag 10 september door de MKB-er geconstateerd en is vastgelegd met foto's. Het is niet bekend wie dit tracé doorgraven heeft, dit is niet onder toezicht van Mateboer Milieutechniek BV gebeurd.

Deze wijziging is gemeld bij de RUD en akkoord bevonden, zie bijlage 3.



5 ARBEIDSHYGIENE, VEILIGHEID EN EVALUATIERAPPORT

5.1 Arbeidshygiëne en veiligheid

Uit de Arbeidsomstandighedenwet volgt dat bij werken in de grond men zo nodige maatregelen moet nemen dat ongewenste blootstelling aan de verontreiniging wordt tegengegaan. Risico's worden voorkomen door de grondwerkzaamheden uit te voeren conform de CROW-publicatie 400 en het hieruit voortvloeiende pakket van maatregelen.

De werkzaamheden zijn ingedeeld in veiligheidsklasse "Basishygiëne".

Gedurende de saneringswerkzaamheden is zorg gedragen voor de aanwezigheid van een logboek op de locatie en het dagelijks bijhouden van het logboek. Ook is door de aannemer een V&G-plan uitvoeringsfase opgesteld.

5.2 Uitgevoerde werkzaamheden, conclusies en aanbevelingen

De sanering is uitgevoerd volgens het deelsaneringsplan en bijbehorende beschikking.

Ter plaatse heeft afvoer van 5 m³ (verontreinigde) grond plaatsgevonden. De uitkomende grond is afgevoerd naar een erkende verwerker (DBG Bouw- en reststoffen te Drachten) onder afvalstroomnummer 02C391003566.

Er is circa 10 meter extra tracé extra ontgraven om de aansluiting te kunnen maken. Deze afwijking is gemeld bij de RUD en akkoord bevonden.

Mateboer Milieutechniek BV
10 december 2021

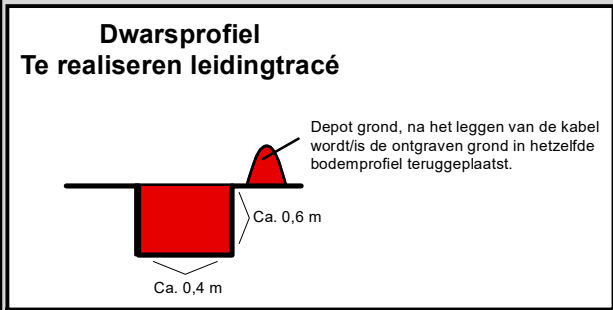
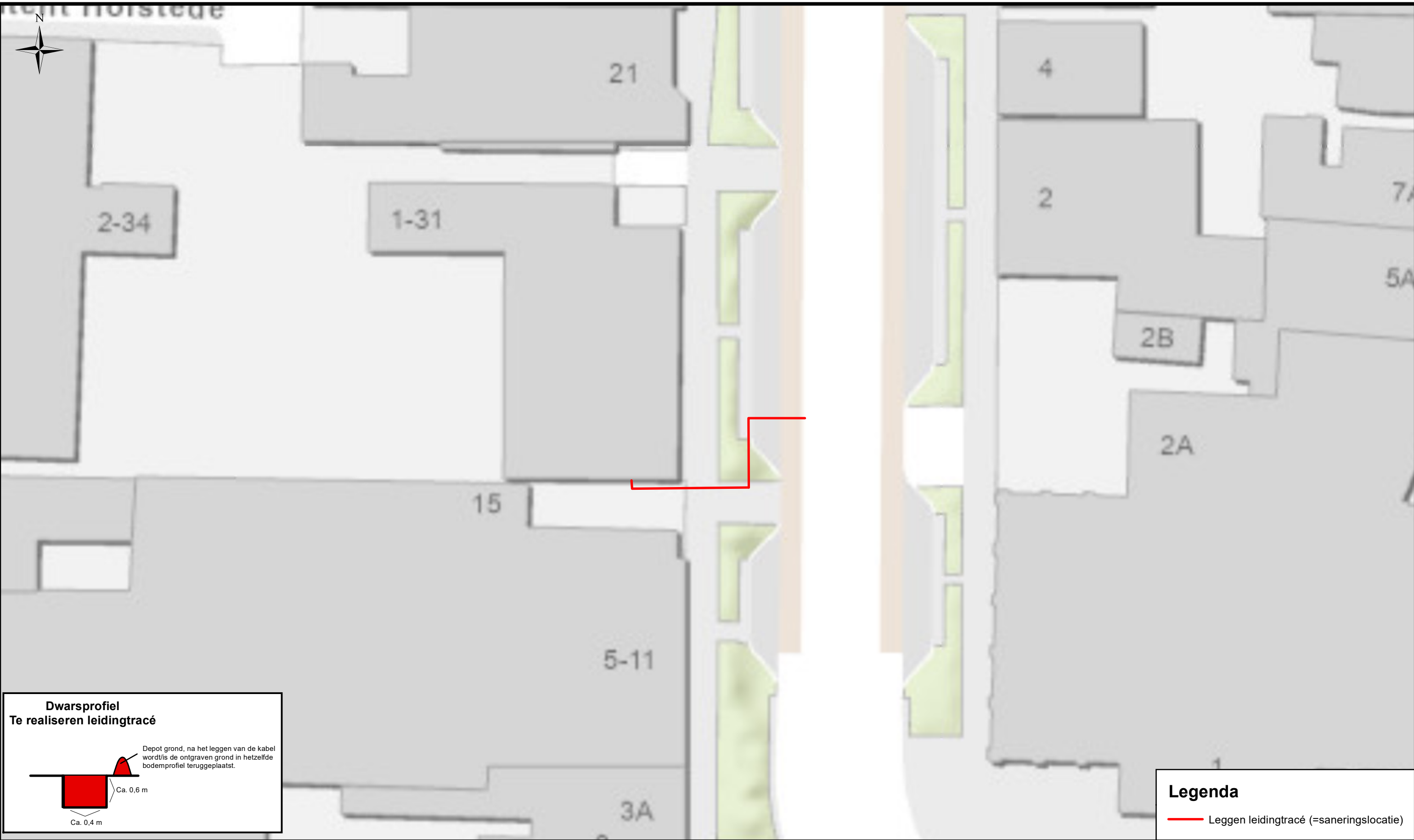


MATEBOER

Projectontwikkeling BV
Bouw BV
Milieutechniek BV

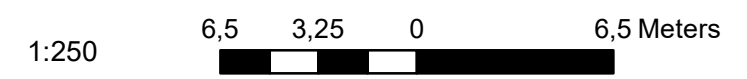
Bijlage 1: Overzichtstekening saneringslocatie en uitgevoerde werkzaamheden





Legenda

— Leggen leidingtracé (=saneringslocatie)



Overzichtstekening ontgraving inclusief dwarsprofiel

Vestiging Kampen
Ambachtsstraat 27
8263 AJ Kampen
☎ 038 - 3315020
info@mateboer.nl
Postadres: Postbus 99, 8260 AB Kampen

Vestiging Joure
Madame Curieweg 29
8501 XC Joure
☎ 0513 - 726826
www.mateboer.nl

Projectnummer BO213239/JJS	Formaat: A3	Opdrachtgever: Allinq Group
Code tekening: BUS	Getekend: EL	Project: Collardslaan te Assen
	Gecontroleerd: JJS	
	Datum: 10-12-2021	

M:\GIS\Projecten 2021\Assen, Collardslaan\Overzicht BO213239.mxd



MATEBOER

Projectontwikkeling BV
Bouw BV
Milieutechniek BV

Bijlage 2: Kadastrale gegevens



Eigendomsinformatie

ALGEMEEN

Kadastrale aanduiding	Assen I 13558 Kadastrale objectidentificatie : 053761355870000
Kadastrale grootte	2.386 m ²
Grens en grootte	Vastgesteld
Coördinaten	233717 - 556883
Omschrijving	Wegen
Ontstaan uit	Assen I 13315 Assen I 13317

AANTEKENINGEN

Publiekrechtelijke beperking	Kennisgeving, vordering, bevel of beschikking, Wet Bodembescherming (zie tekening)	
Basisregistratie Kadaster		
Betrokken bestuursorgaan	Provincie Drenthe	
Afkomstig uit stuk	Hyp4 63351/171	Ingeschreven op 30-09-2013 om 14:22
Aanvullend stuk	Hyp4 70435/84 <small>Is aanvulling op Hyp4 63351/171</small>	Ingeschreven op 21-04-2017 om 09:00
Publiekrechtelijke beperking	Kennisgeving, vordering, bevel of beschikking, Wet Bodembescherming (zie tekening)	
Basisregistratie Kadaster		
Betrokken bestuursorgaan	Provincie Drenthe	
Afkomstig uit stuk	Hyp4 63351/167	Ingeschreven op 30-09-2013 om 13:50
Aanvullend stuk	Hyp4 70435/84 <small>Is aanvulling op Hyp4 63351/167</small>	Ingeschreven op 21-04-2017 om 09:00

RECHTEN

	1 Eigendom (recht van)
Afkomstig uit stukken	Hyp4 4125/43 Assen 84 ASN00/41319 ASN
Naam gerechtigde	Gemeente Assen
Adres	Noordersingel 33 9401 JW ASSEN
Postadres	Postbus 30018 9400 RA ASSEN
Statutaire zetel	ASSEN



BETREFT

Assen I 13558

UW REFERENTIE

bo213239

GELEVERD OP

10-02-2021 - 16:16

PRODUCTIEORDERNUMMER

S11089643992

VOLLEDIG GESIGNALEERD T/M

09-02-2021 - 14:59

VOLLEDIG BIJGEWERKT T/M


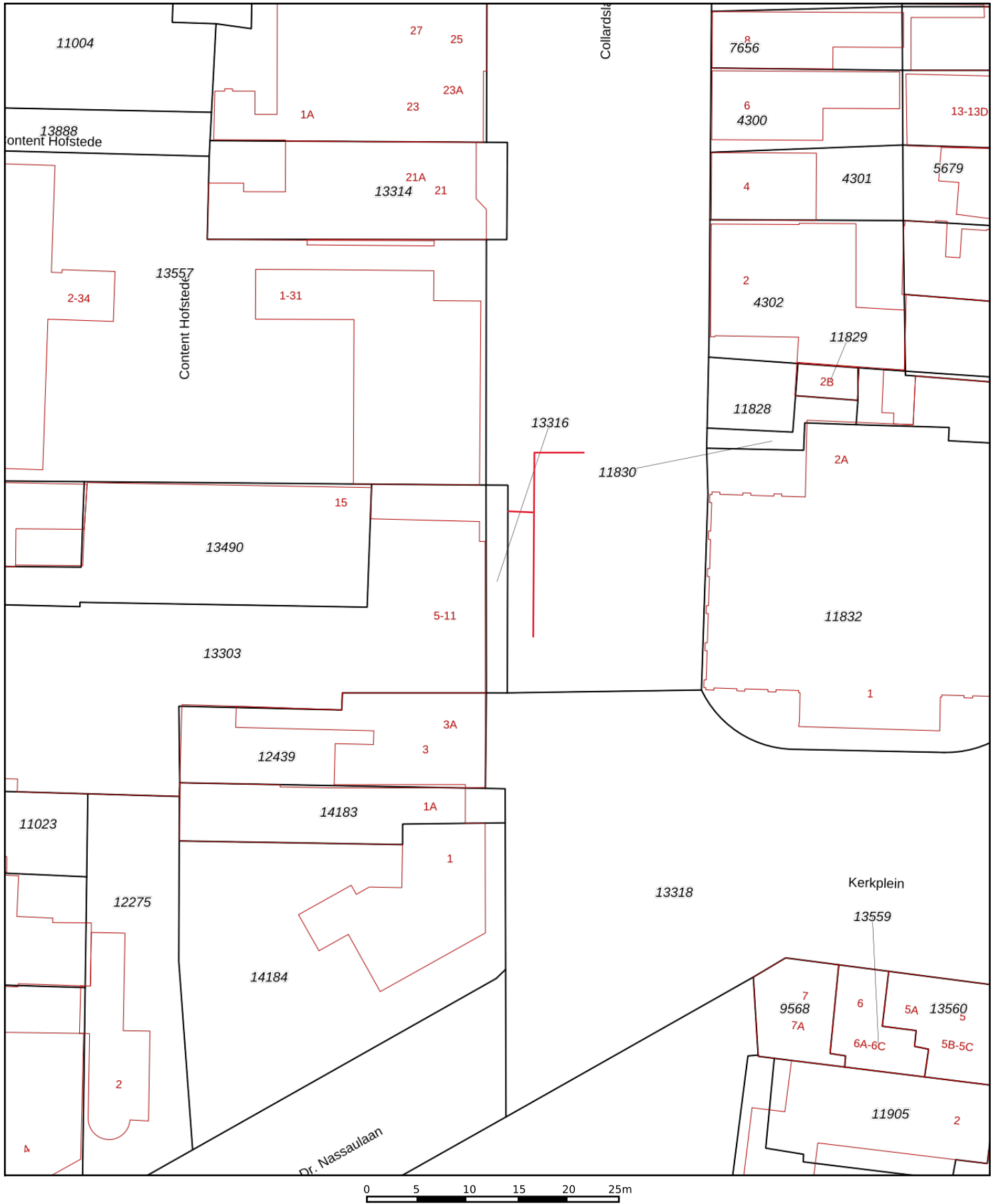
09-02-2021 - 14:59

BLAD

2 van 2

KvK-nummer [50788590](#) (Bron: Handelsregister)

Voor de meest actuele naam, zetel en adres, raadpleeg het Handelsregister



<p>12345 25</p> <p>— Vastgestelde kadastrale grens</p> <p>— Voorlopige kadastrale grens</p> <p>— Administratieve kadastrale grens</p> <p>— Bebouwing</p>	<p>Deze kaart is noordgericht</p> <p>Perceelnummer</p> <p>Huisnummer</p> <p>Kadastrale gemeente Assen</p> <p>Sectie I</p> <p>Perceel 13316</p>	<p>Schaal 1: 500</p>	
--	--	----------------------	--

Voor een eensluitend uittreksel, geleverd op 10 februari 2021
De bewaarder van het kadaster en de openbare registers

Aan dit uittreksel kunnen geen betrouwbare maten worden ontleend.
De Dienst voor het kadaster en de openbare registers behoudt zich de intellectuele eigendomsrechten voor, waaronder het auteursrecht en het databankenrecht.

= te realiseren leidingtracé (=saneringslocatie)



MATEBOER

Projectontwikkeling BV
Bouw BV
Milieutechniek BV

Bijlage 3: Melding wijzigingen



Jan Jacob Stolte | Mateboer Milieutechniek B.V.

Van: Dennis de Jonge <d.dejonge@ruddrenthe.nl>
Verzonden: dinsdag 14 september 2021 09:30
Aan: Jan Jacob Stolte | Mateboer Milieutechniek B.V.; Ties Conradi | Mateboer Milieutechniek B.V.
CC: Coert Fossen; Dennis Steghuis; Ido Venhuizen; Maurice Kluiters; Magiel Zwietink | Mateboer Milieutechniek B.V.; Gabe Sytma | Mateboer Milieutechniek B.V.
Onderwerp: RE: Z2021-006938 Toezicht deelsanering Collardslaan 5-7 te Assen d.d. 09-09-2021

Geachte heren Stolte en Conradi,

Bij deze de instemming op de ingediende wijziging.

Punt 1. is navraag gedaan bij de Gemeente Assen (Dennis Steghuis)

Punt 2. betreft kleine wijziging is akkoord

Verder hadden we afgelopen vrijdag nog een vraag gesteld over het mandaat m.b.t. de afvoer van de grond. Dit is opgepakte door u collega T. Conradi. Het juiste mandaat moeten wij nog ontvangen.

Zijn de werkzaamheden gisteren afgerond?

We horen graag van u/jullie.

Met vriendelijke groet,

Dennis de Jonge
Toezichthouder Bodem



Regionale Uitvoeringsdienst Drenthe
Team Bodem

Postbus 1017 06-46757232
9400 BA Assen 0592-754586

bezoekadres www.ruddrenthe.nl
adres Westerbrink 1

De Regionale Uitvoeringsdienst van en voor Drenthe

Van: Jan Jacob Stolte | Mateboer Milieutechniek B.V. <janjacob.stolte@mateboer.nl>

Verzonden: maandag 13 september 2021 11:09

Aan: Ties Conradi | Mateboer Milieutechniek B.V. <ties.conradi@mateboer.nl>; Dennis de Jonge <d.dejonge@ruddrenthe.nl>

CC: Coert Fossen <C.Fossen@ruddrenthe.nl>; Dennis Steghuis <d.steghuis@ruddrenthe.nl>; Ido Venhuizen

<I.Venhuizen@ruddrenthe.nl>; Maurice Kluiters <m.kluiters@ruddrenthe.nl>; Magiel Zwietink | Mateboer Milieutechniek B.V. <magiel.zwietink@mateboer.nl>; Gabe Sytema | Mateboer Milieutechniek B.V. <gabe.sytema@mateboer.nl>

Onderwerp: RE: Z2021-006938 Toezicht deelsanering Collardslaan 5-7 te Assen d.d. 09-09-2021

Beste heer De Jonge,

Hierbij de melding ten aanzien van onderstaande punten:

1. Het te ontgraven tracé was reeds kort geleden doorgraven (omgekeerde tegels en reeds aanwezig infra in deze strook)

Dit werd afgelopen vrijdag door onze MKB-er geconstateerd en is vastgelegd met foto's. Het is bij ons niet bekend wie dit tracé doorgraven heeft, dit is niet onder toezicht van Mateboer Milieutechniek BV gebeurd.

2. Het tracé is iets aangepast

Dit betreft een kleine wijziging waarbij het tracé iets verplaatst is, de wijziging zullen we opnemen in het evaluatieverslag.

Met vriendelijke groet,

Jan Jacob Stolte MSc, Afdelingshoofd Bodem en ecologie

Mob.: 06 - 52 75 21 77



Ambachtsstraat 27 Zwartewaterallee 56 Madame Curieweg 29
8263 AJ KAMPEN 8031 DX ZWOLLE 8501 XC JOURE
Tel.: 038 - 331 50 20 Tel.: 038 - 331 50 20 Tel.: 0513 - 72 68 26
Postbus 99
8260 AB KAMPEN

Kvk nr. 05051184  MateboerBV
www.mateboer.nl  Mateboer Groep

Disclaimer Mateboer Groep BV: [klik hier](#)
Denk aan het milieu voordat u dit bericht print!

Van: Ties Conradi | Mateboer Milieutechniek B.V. <ties.conradi@mateboer.nl>

Verzonden: vrijdag 10 september 2021 17:09

Aan: Dennis de Jonge <d.dejonge@ruddrenthe.nl>; Jan Jacob Stolte | Mateboer Milieutechniek B.V. <janjacob.stolte@mateboer.nl>

CC: Coert Fossen <C.Fossen@ruddrenthe.nl>; Dennis Steghuis <d.steghuis@ruddrenthe.nl>; Ido Venhuizen <I.Venhuizen@ruddrenthe.nl>; Maurice Kluiters <m.kluiters@ruddrenthe.nl>; Magiel Zwietink | Mateboer Milieutechniek B.V. <magiel.zwietink@mateboer.nl>

Onderwerp: RE: Z2021-006938 Toezicht deelsanering Collardslaan 5-7 te Assen d.d. 09-09-2021

Geachte heer de Jong,

Mijn collega Bonne is niet meer werkzaam bij Mateboer, Jan Jacob Stolte neemt zijn taken over.
[@Jan Jacob Stolte | Mateboer Milieutechniek B.V.](#) beantwoord jij de vragen aangaande de wijzigingen?

Dhr. S. R. de Jong is Sieger Rink ons contactpersoon binnen Allinq van deze locatie.
Vanuit Mateboer is het verzoek bij hem terecht gekomen om het mandaat te laten tekenen.
Ik heb bij dhr. de Jong de vraag neergelegd mij in contact te brengen met de Gemeente Assen om de juiste handtekening alsnog te krijgen.

Met vriendelijke groet,

Ing. Ties Conradi, Projectleider bodemsanering, Hoger veiligheidskundige
Mob.: 06 - 34 84 86 66



Steurstraat 7
1317 NZ ALMERE
Tel.: 036 - 530 24 10
Postbus 99
8260 AB KAMPEN

Kvk nr. 05051184  MateboerBV
www.mateboer.nl  Mateboer Groep

Disclaimer Mateboer Groep BV: [klik hier](#)
Denk aan het milieu voordat u dit bericht print!

Van: Dennis de Jonge <d.dejonge@ruddrenthe.nl>

Verzonden: vrijdag 10 september 2021 15:48

Aan: Bonne Hoogslag | Mateboer Milieutechniek B.V. <bonne.hoogslag@mateboer.nl>; Ties Conradi | Mateboer Milieutechniek B.V. <ties.conradi@mateboer.nl>

CC: Coert Fossen <C.Fossen@ruddrenthe.nl>; Dennis Steghuis <d.steghuis@ruddrenthe.nl>; Ido Venhuizen <I.Venhuizen@ruddrenthe.nl>; Maurice Kluitert <m.kluitert@ruddrenthe.nl>

Onderwerp: Z2021-006938 Toezicht deelsanering Collardslaan 5-7 te Assen d.d. 09-09-2021

Geachte heren Conradi en Hoogslag,

Vandaag op bovengenoemde locatie aanwezig voor toezicht op de werkzaamheden. Aanstaande maandag worden de werkzaamheden vervolgd.

Tijdens document controle ook het mandaat voor de afvoer gecontroleerd en hier hebben wij een vraag over. Wie is S. R. de Jong? Alleen de eigenaar van de grond in dit geval de gemeente Assen kan jullie mandaat geven voor de afvoer.

Verder zouden er twee wijzigingen bij ons worden gemeld:

1. Het te ontgraven tracé was reeds kort geleden doorgraven (omgekeerde tegels en reeds aanwezig infra in deze strook)
2. Het tracé is iets aangepast

Vandaag is er geen grond afgevoerd. Met betrekking tot de veiligheid aangegeven om voor het weekend de sleuven aan te vullen en af te zetten met hekwerk. Maandag wederom opengraven en na afronden van de werkzaamheden de grond af te voeren naar de erkende verwerker en aanvullen zoals afgesproken in het deelsaneringsplan.

Zien graag antwoord m.b.t. mandaat en de wijzigingen aanstaande maandag 13 september tegemoet.

Met vriendelijke groet,

Dennis de Jonge
Toezichthouder Bodem



Regionale Uitvoeringsdienst Drenthe
Team Bodem

Postbus 1017 06-46757232
9400 BA Assen 0592-754586

bezoekadres www.ruddrenthe.nl
adres Westerbrink 1

De Regionale Uitvoeringsdienst van en voor Drenthe