




<p>12345 Deze kaart is noordgericht</p> <p>25 Perceelnummer</p> <p>Huisnummer</p> <p>— Vastgestelde kadastrale grens</p> <p>— Voorlopige kadastrale grens</p> <p>— Administratieve kadastrale grens</p> <p>— Bebouwing</p>	<p>Schaal 1: 2400</p> <p>Kadastrale gemeente Norg</p> <p>Sectie E</p> <p>Perceel 2306</p>	<p> Interventiewaarde contour bij benadering</p> <p> Interventiewaarde contour</p>	
--	---	--	---

Voor een eensluitend uittreksel, geleverd op 17 januari 2022  
De bewaarder van het kadaster en de openbare registers

Aan dit uittreksel kunnen geen betrouwbare maten worden ontleend.  
De Dienst voor het kadaster en de openbare registers behoudt zich de intellectuele eigendomsrechten voor, waaronder het auteursrecht en het databankenrecht.