



## VV-besluit

Registratienummer:  
21.062813

De verenigde vergadering van het hoogheemraadschap van Rijnland,

gelezen het voorstel van dijkgraaf en hoogheemraden van 14 december 2021, kenmerk 21.063078, peilbesluit Polder Middelburg en Tempelpolder

en gelet op artikel 5.2 van de Waterwet, artikel 6.39 lid 1 van de Omgevingsverordening Zuid-Holland en de afdeling 3:4 van de Algemene wet bestuursrecht,

besluit:

1. De gebieden voorheen bekend als WW-28.OB07A en WW-28.OB07B toe te voegen aan de Polder Middelburg en Tempelpolder.
2. De peilen van de waterstand in Polder Middelburg en Tempelpolder overeenkomstig de bij dit besluit behorende kaart vast te stellen op:

<b>Peilvak</b>	<b>Vast peil</b>
WW-29A	NAP -3,05 m
WW-29B	NAP -5,85 m
WW-29C	NAP -2,72 m
WW-29D	NAP -3,08 m
WW-29E	NAP -3,56 m
WW-29F	NAP -4,28 m
WW-29G	NAP -2,35 m


3. Voor de inwerkingtreding en de instelling van de peilen geldt het volgende:
  - Het peilbesluit treedt de dag na de bekendmaking in werking.
4. De Nota van beantwoording, kenmerk 21.063112, vast te stellen.

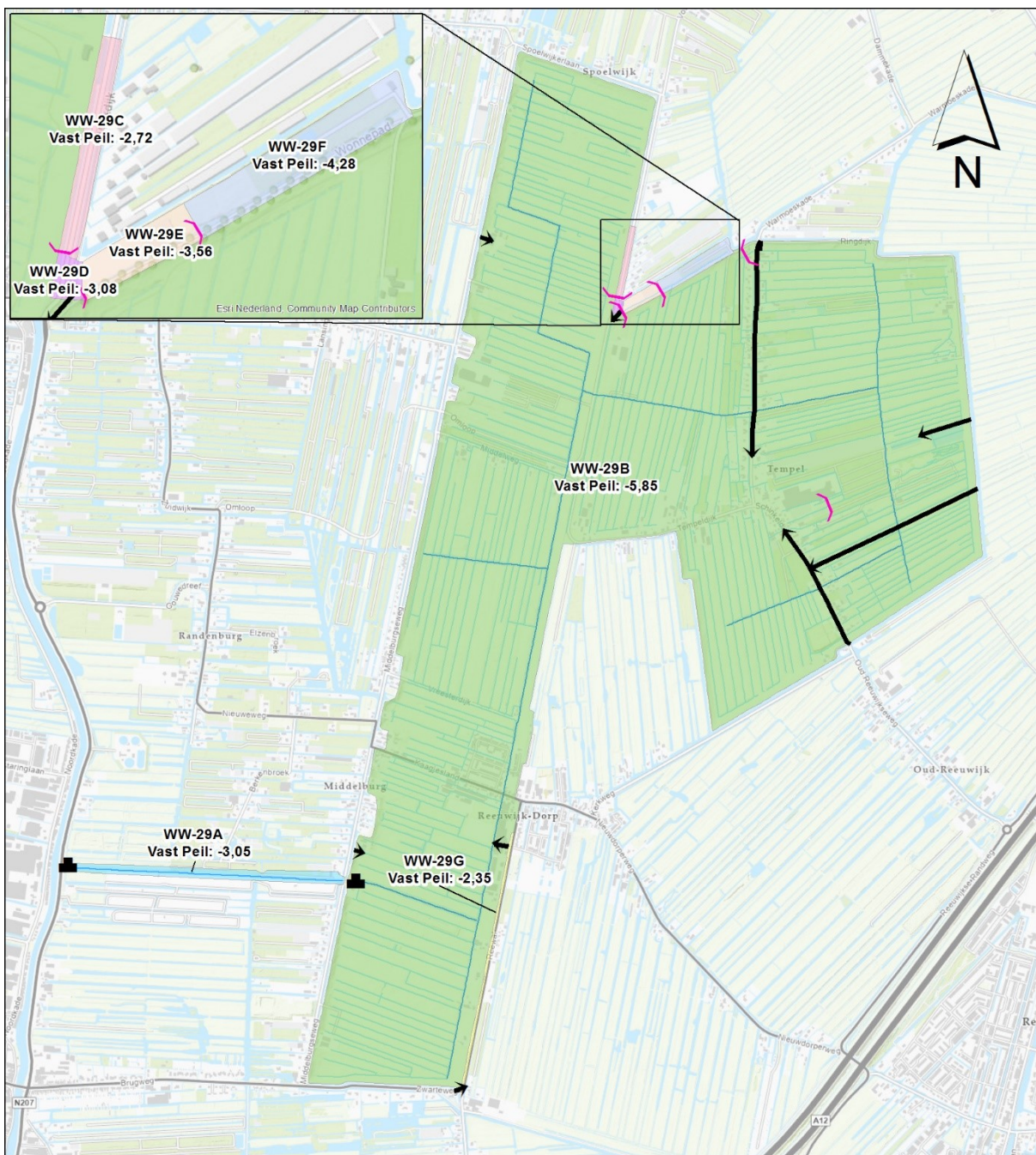
Leiden, 2 februari 2022.

De verenigde vergadering,

R.A.M. van der Sande,  
dijkgraaf

M. Middendorp,  
secretaris






## Legenda

	WW-29A		WW-29E		Gemaal
	WW-29B		WW-29F		Inlaat
	WW-29C		WW-29G		Stuw
	WW-29D				Primaire watergang
					Overige watergang

Peilbesluit  
Polder Middelburg  
en Tempelpolder  
Kaart: Peilvoorstel

Schaal 1:15.000



Hoogheemraadschap van  
**Rijnland**