
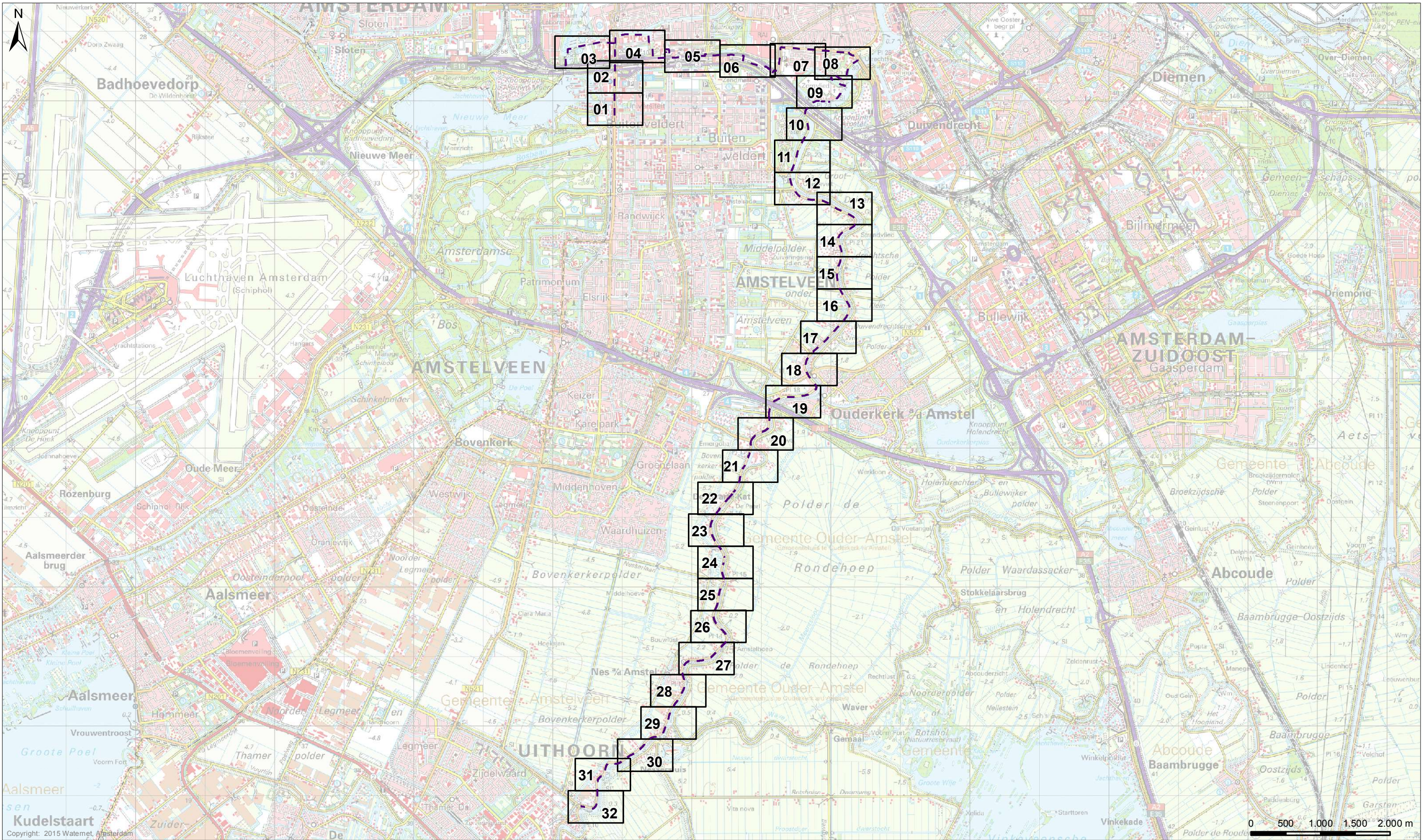


LEgger VAN SECUNDAIRE KERINGEN IN AMSTERDAM ZUID MET DE DAARTOE BEHORENDE KUNSTWERKEN

Dijkvak nieuwe naam	Dijktraject oude naam	eerste kaart- blad	laatste kaart- blad	knip	Gewoon Onderhoud	Buiten- gewoon Onderhoud	Maatgevende Hoge Waterstand (m+NAP)	Buiten bescher- mingszone buiten	Bescher- mingzone buiten	Kernzone buiten	Dijktafel- hoogte	Kruin- breedte	Kernzone binnen	Maaiveld- hoogte binnenteen	Bescher- mingszone binnen	Buiten- beschermings- zone binnen
A128_001	AT2-128B	8	9	600	Gerechtigde	AGV	0,00	n.v.t.	-47,60	-6,00	0,10	3,00	12,40	-1,45	53,79	n.v.t.
A128_002	AT2-128B	9	9	700	Gerechtigde	AGV	0,00	n.v.t.	-56,20	-6,00	0,10	3,00	11,14	-1,45	61,15	n.v.t.
A128_003	AT2-128B	9	10	1100	Gerechtigde	AGV	0,00	n.v.t.	-42,80	-6,00	0,10	3,00	9,93	-1,45	46,53	n.v.t.
A128_004	AT2-128B	10	11	1500	Gerechtigde	AGV	0,00	n.v.t.	-48,39	-6,00	0,10	3,00	12,65	-1,45	54,85	n.v.t.
A128_005	AT2-128B	11	12	eind	Gerechtigde	AGV	0,00	n.v.t.	-46,39	-6,00	0,10	3,00	11,89	-1,45	52,09	n.v.t.
A133_001*	AT2-133B	12	19	eind	Gerechtigde	AGV	0,00	-33,84	-25,84	-10,84	0,10	3,00	9,00	-1,60	24,00	32,00
A149_001	AB2-149B	19	20	500	Gerechtigde	AGV	0,00	n.v.t.	-33,94	-6,00	0,10	3,00	17,45	-1,97	43,10	n.v.t.
A149_002	AB2-149B	20	21	700	Gerechtigde	AGV	0,00	n.v.t.	-43,81	-6,00	0,10	3,00	30,64	-1,97	66,18	n.v.t.
A149_003	AB2-149B	21	21	900	Gerechtigde	AGV	0,00	n.v.t.	-33,94	-6,00	0,10	3,00	17,45	-1,97	43,10	n.v.t.
A149_004	AB2-149B	21	22	1300	Gerechtigde	AGV	0,00	n.v.t.	-43,81	-6,00	0,10	3,00	30,64	-1,97	66,18	n.v.t.
A149_005	AB2-149B	22	22	1400	Gerechtigde	AGV	0,00	n.v.t.	-33,56	-6,00	0,10	3,00	15,61	-1,97	40,56	n.v.t.
A149_006	AB2-149B	22	24	2200	Gerechtigde	AGV	0,00	n.v.t.	-43,81	-6,00	0,10	3,00	30,64	-1,97	66,18	n.v.t.
A149_007	AB2-149B	23	24	2400	Gerechtigde	AGV	0,00	n.v.t.	-33,94	-6,00	0,10	3,00	17,45	-1,97	43,10	n.v.t.
A149_008	AB2-149B	24	24	2500	Gerechtigde	AGV	0,00	n.v.t.	-43,81	-6,00	0,10	3,00	30,64	-1,97	66,18	n.v.t.
A149_009	AB2-149B	24	25	eind	Gerechtigde	AGV	0,00	n.v.t.	-33,94	-6,00	0,10	3,00	17,45	-1,97	43,10	n.v.t.
A150_001*	AB2-150B	25	32	eind	Gerechtigde	AGV	0,00	-31,28	-23,28	-8,28	0,10	3,00	10,20	-2,00	25,20	33,20
A509_001	A509	4	4	717	Gerechtigde	AGV	0,00	-37,7	-6,10	0,00	0,10	3,00	3,00	n.v.t.**	13,50	n.v.t.
A509_002	A509	4	4	766	Gerechtigde	AGV	0,00	-37,49	-5,90	0,00	0,10	3,01	3,01	n.v.t.**	22,71	n.v.t.
A509_003	A509	4	4	994	Gerechtigde	AGV	0,00	n.v.t.	-5,90	0,00	0,10	3,01	3,01	n.v.t.**	13,51	n.v.t.
A509_004	A509	4	5	1192	Gerechtigde	AGV	0,00	n.v.t.	-5,90	0,00	0,10	3,01	3,01	n.v.t.**	13,71	n.v.t.
A509_005	A509	5	5	eind	Gerechtigde	AGV	0,00	n.v.t.	-5,90	0,00	0,10	3,01	3,01	n.v.t.**	24,21	n.v.t.
A510_001	A510	5	7	1850	Gerechtigde	AGV	0,00	n.v.t.	-28,40	0,00	0,10	3,00	3,00	n.v.t.**	34,82	n.v.t.
A510_002	A510	6	8	3490	Gerechtigde	AGV	0,00	n.v.t.	-28,40	0,00	0,10	3,00	3,00	n.v.t.**	34,81	n.v.t.
A510_003	A510	8	9	eind	Gerechtigde	AGV	0,00	n.v.t.	-28,40	-6,00	0,10	3,00	12,45	-1,45	34,81	n.v.t.
A520_001	A520	3	3	600	Gerechtigde	AGV	0,00	n.v.t.	-30,40	-6,00	0,10	3,00	4,45	-0,05	34,54	n.v.t.
A520_002	A520	3	4	eind	Gerechtigde	AGV	0,00	n.v.t.	-30,40	0,00	0,10	3,00	3,00	n.v.t.**	34,54	n.v.t.
A2003_001	AT3-2003X	1	4	eind	Gerechtigde	AGV	0,00	n.v.t.	-27,50	0,00	0,10	3,00	3,00	n.v.t.**	30,46	n.v.t.

Omschrijving	Verklaring
Dijkvak nieuwe naam	Eenduidige nummering van dijkvakken (bijvoorbeeld A128-001)
Dijktraject oude naam	Dijktraject nummer dat voorheen gehanteerd werd
Eerste kaartblad	Eerste kaart in boek waar dijkvak ligt en leggerprofiel geldt
Laatste kaartblad	Laatste kaart in boek waar dijkvak ligt en leggerprofiel geldt
Maatvoering zoneringen	Afstanden zoneringen gerelateerd aan referentielijn (negatief is buitendijks, positief is binnendijks) zijn in meters.
Maatvoering hoogtes	De hoogtematen zijn weergegeven in m t.o.v. NAP
*	Profiel en zoneringen uit legger 2007. Op dit traject wordt naar verwachting binnen 5 jaar een dijkverbetering opgestart.
**	Verholen kering: maaiveldhoogte niet van toepassing



LEGGER VAN DE SECUNDAIRE WATERKERINGEN IN AMSTERDAM ZUID
MET DE DAARTOE BEHORENDE KUNSTWERKEN

Vastgesteld door het Algemeen Bestuur van het Hoogheemraadschap
Amstel, Gooi en Vecht bij besluit AB BBV15.0226 d.d. 02-07-2015

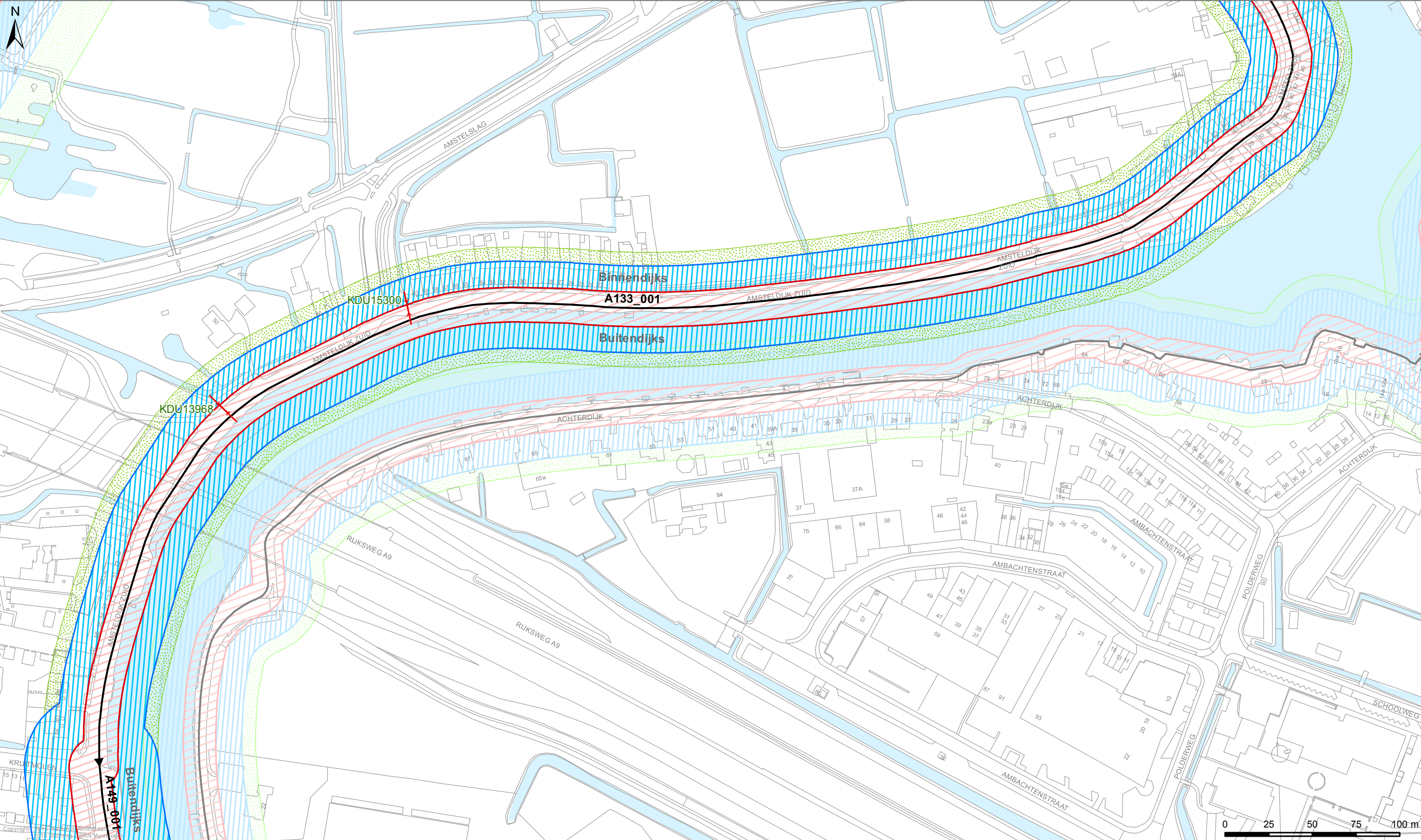
Dr. Ir. G.M. van den Top
dijkgraaf

Drs. H.J. Kelderman
secretaris-directeur

Hoogheemraadschap Amstel, Gooi en Vecht

Bezoekadres:
Korte Ouderkerkerdijk 7
1096 AC Amsterdam
Tel. 0900-9394

Datum: 20-04-2015	Formaat: A3	Schaal: 1:50.000	Kaartnummer: IB20150092_00
-------------------	-------------	------------------	----------------------------



Legenda

Keringen

- Referentielijn
- Kernzone
- Binnenbeschermingszone
- Buitenbeschermingszone

Overig

- Afwijkende onderhoudsverplichting
- Water
- Overige topografie

Kunstwerken

- Gemalen
- Bruggen
- Stuwen
- Duikers
- Inlaten
- Sifons
- Sluizen

**LEGGER VAN DE SECUNDAIRE WATERKERINGEN IN AMSTERDAM ZUID
MET DE DAARTOE BEHORENDE KUNSTWERKEN**

Vastgesteld door het Algemeen Bestuur van het Hoogheemraadschap
Amstel, Gooi en Vecht bij besluit AB BBV15.0226 d.d. 02-07-2015

Dr. Ir. G.M. van den Top
dijkgraaf

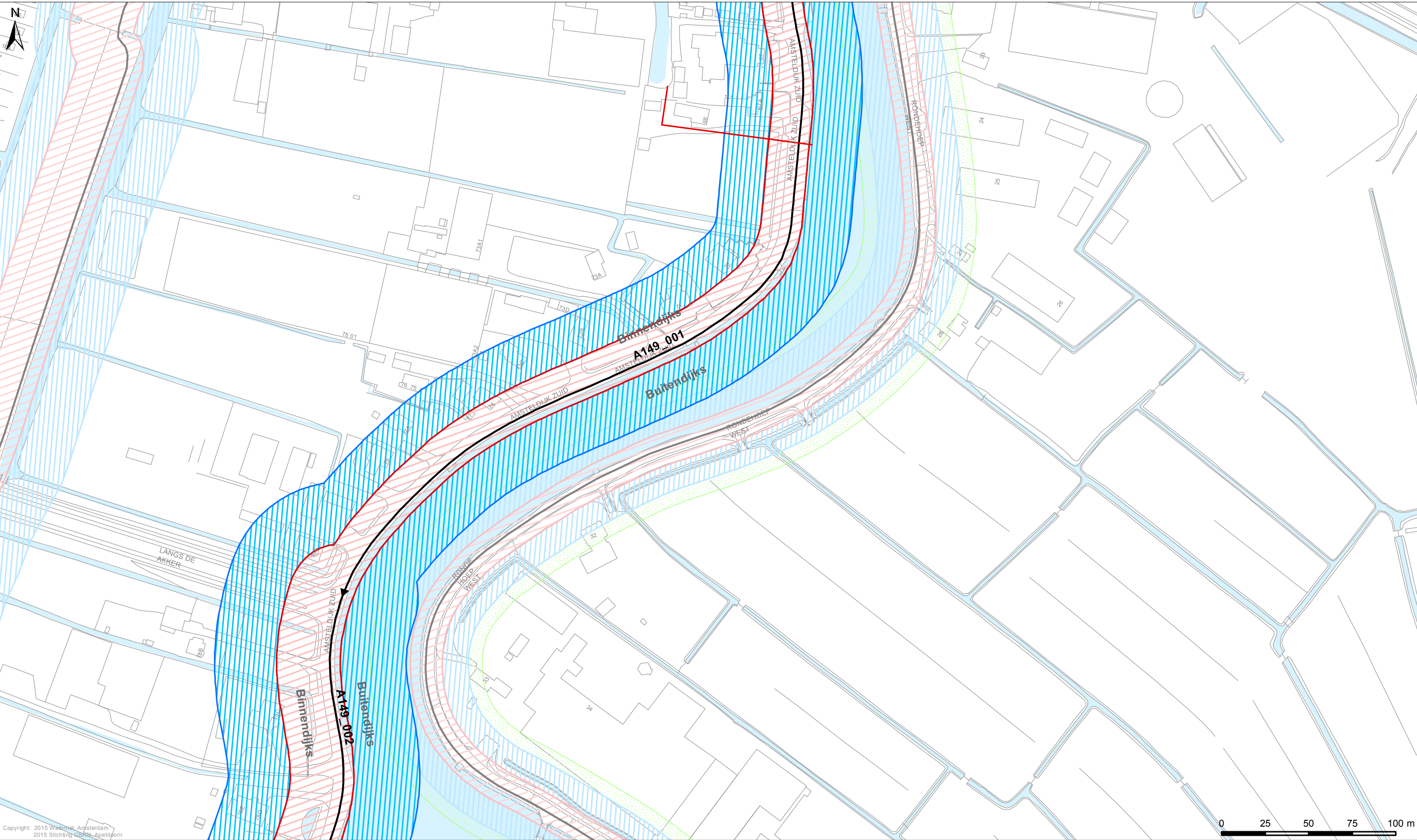
Drs. H.J. Kelderman
secretaris-directeur

Hoogheemraadschap Amstel, Gooi en Vecht

Bezoekadres:
Korte Ouderkerkerdijk 7
1096 AC Amsterdam
Tel. 0900-9394

Kaartblad 19

Datum: 20-04-2015	Formaat: A3	Schaal: 1:2.000	Kaartnummer: IB20150092_19
-------------------	-------------	-----------------	----------------------------



Copyright: 2015 Waternet, Amsterdam
2015 Stichting GWW Apeldoorn

Legenda		Kunstenwerken	
	Referentiële lijn		Gemalen
	Kernzone		Bruggen
	Binnenbeschermingszone		Stuwen
	Buitenbeschermingszone		Duikers
	Overig		Inlaten
	Afwijkende onderhoudsverplichting		Sifons
	Water		Sluizen
	Overige topografie		

LEGGERS VAN DE SECUNDAIRE WATERKERINGEN IN AMSTERDAM ZUID MET DE DAARTOE BEHORENDE KUNSTWERKEN

Vastgesteld door het Algemeen Bestuur van het Hoogheemraadschap
Amstel, Gooi en Vecht bij besluit AB BBV15.0226 d.d. 02-07-2015

Dr. Ir. G.M. van den Top
dijkgraaf

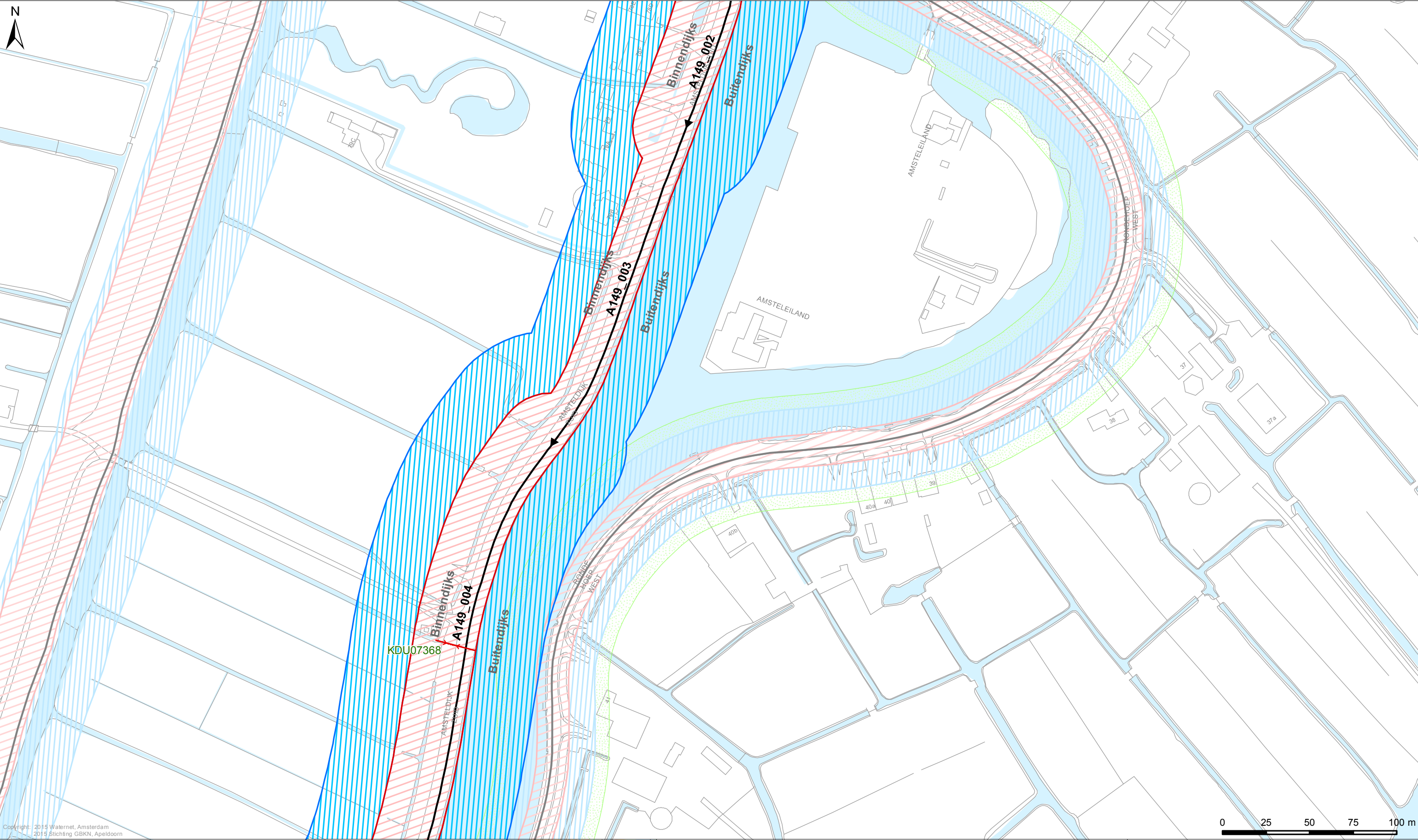
Dr. H.J. Kelderman
secretaris-directeur

Hoogheemraadschap Amstel, Gooi en Vecht

Bezoekadres:
Korte Ouderkerkerdijk 7
1096 AC Amsterdam
Tel. 0900-9394

Kaartblad 20

Datum: 20-04-2015	Formaat: A3	Schaal: 1:2.000	Kaartnummer: IB20150092_20
-------------------	-------------	-----------------	----------------------------



Copyright: 2015 Waternet, Amsterdam
2015 Stichting GBKN, Apeldoorn

Legenda
Keringen
→ Referentielijn
Kernzone
Binnenbeschermingszone
Buitenbeschermingszone

Overig
Afwijkende onderhoudsverplichting
Water
Overige topografie

Kunstwerken
Gemalen
Bruggen
Stuwen
Duikers
Inlaten
Sifons
Sluizen

**LEGGER VAN DE SECUNDAIRE WATERKERINGEN IN AMSTERDAM ZUID
MET DE DAARTOE BEHORENDE KUNSTWERKEN**

Vastgesteld door het Algemeen Bestuur van het Hoogheemraadschap
Amstel, Gooi en Vecht bij besluit AB BBV15.0226 d.d. 02-07-2015

Dr. Ir. G.M. van den Top
dijkgraaf

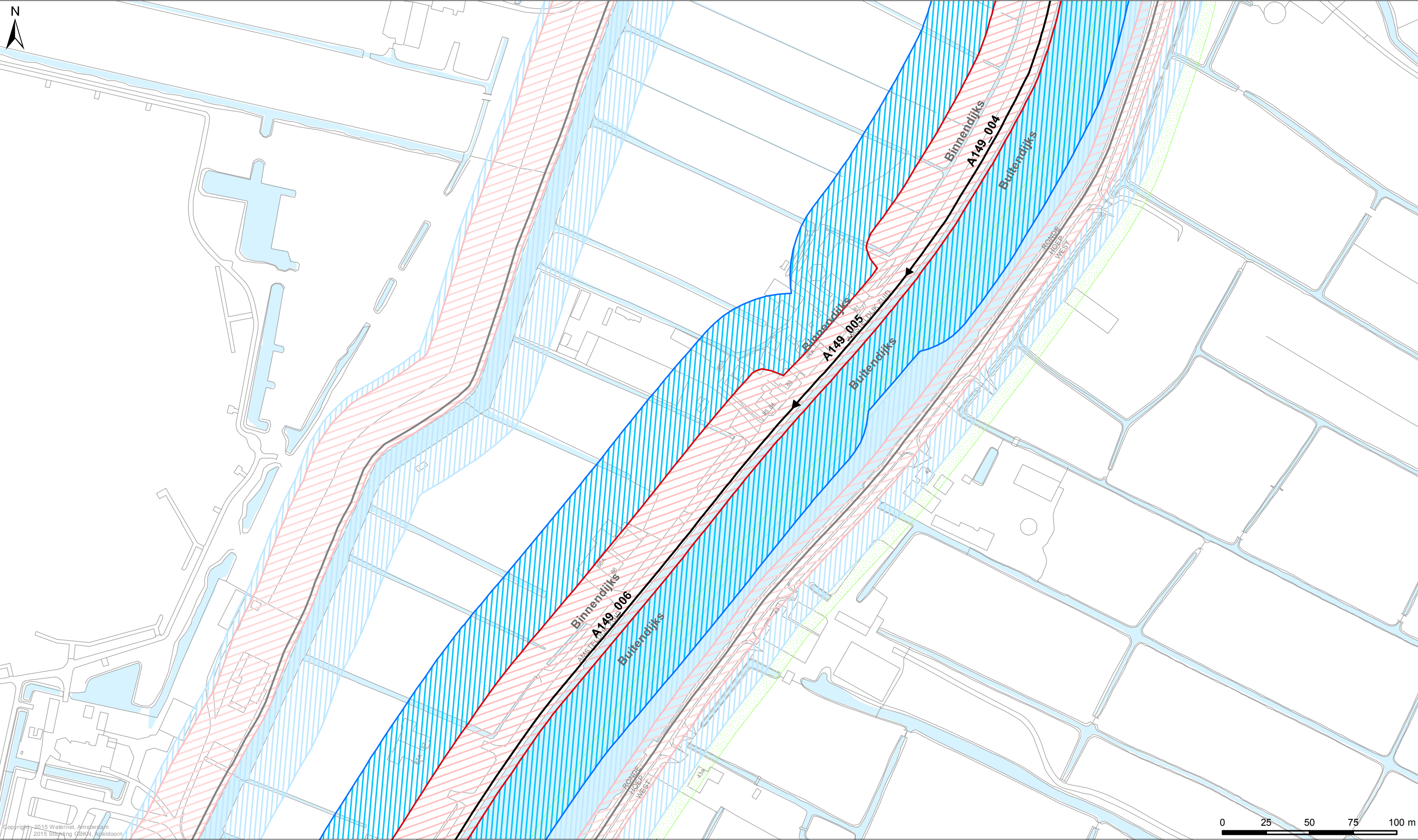
Drs. H.J. Kelderman
secretaris-directeur

Hoogheemraadschap Amstel, Gooi en Vecht

Bezoekadres:
Korte Ouderkerkerdijk 7
1096 AC Amsterdam
Tel. 0900-9394

Kaartblad 21

Datum: 20-04-2015	Formaat: A3	Schaal: 1:2.000	Kaartnummer: IB20150092_21
-------------------	-------------	-----------------	----------------------------



Legenda

Keringen

- Referentielijn
- Kernzone
- Binnenbeschermingszone
- Buitenbeschermingszone

Overig

- Afwijkende onderhoudsverplichting
- Water
- Overige topografie

Kunstwerken

- Gemalen
- Bruggen
- Stuwen
- Duikers
- Inlaten
- Sifons
- Sluizen

LEGGER VAN DE SECUNDAIRE WATERKERINGEN IN AMSTERDAM ZUID
MET DE DAARTOE BEHORENDE KUNSTWERKEN

Vastgesteld door het Algemeen Bestuur van het Hoogheemraadschap
Amstel, Gooi en Vecht bij besluit AB BBV15.0226 d.d. 02-07-2015

Dr. Ir. G.M. van den Top
dijkgraaf

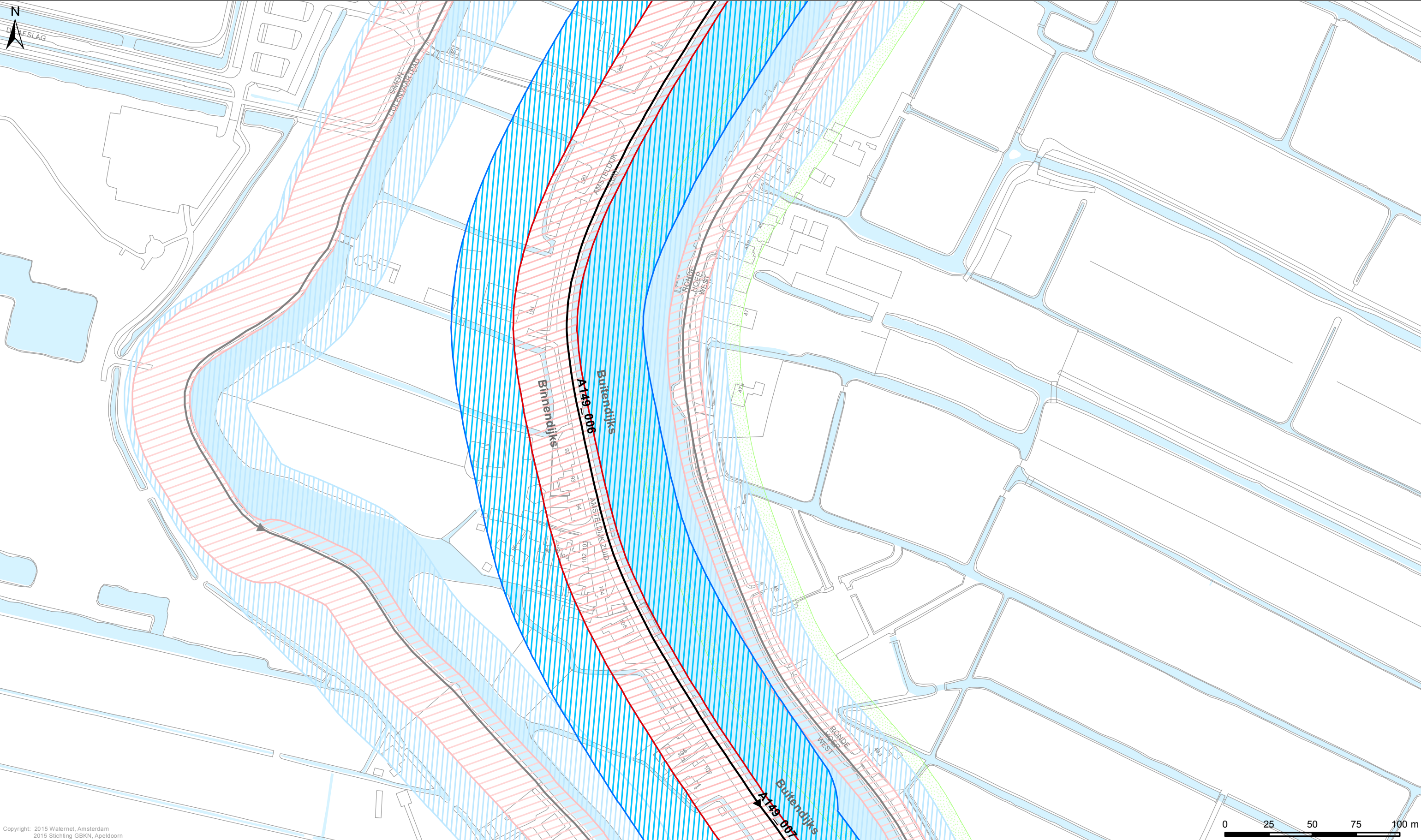
Drs. H.J. Kelderman
secretaris-directeur

Hoogheemraadschap Amstel, Gooi en Vecht

Bezoekadres:
Korte Ouderkerkerdijk 7
1096 AC Amsterdam
Tel. 0900-9394

Kaartblad 22

Datum: 20-04-2015	Formaat: A3	Schaal: 1:2.000	Kaartnummer: IB20150092_22
-------------------	-------------	-----------------	----------------------------

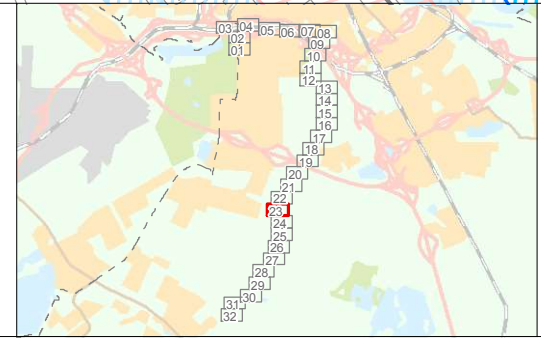


Copyright: 2015 Walernet, Amsterdam
2015 Stichting GBKN, Apeldoorn

0 25 50 75 100 m

- Legenda**
- Keringen*
- Referentielijn
 - Kernzone
 - Binnenbeschermingszone
 - Buitenbeschermingszone
- Overig*
- Afwijkende onderhoudsverplichting
 - Water
 - Overige topografie

- Kunstwerken*
- Gemalen
 - Bruggen
 - Stuwen
 - Duikers
 - Inlaten
 - Sifons
 - Sluizen



**LEGGER VAN DE SECUNDAIRE WATERKERINGEN IN AMSTERDAM ZUID
MET DE DAARTOE BEHORENDE KUNSTWERKEN**

Vastgesteld door het Algemeen Bestuur van het Hoogheemraadschap
Amstel, Gooi en Vecht bij besluit AB BBV15.0226 d.d. 02-07-2015

Dr. Ir. G.M. van den Top
dijkgraaf

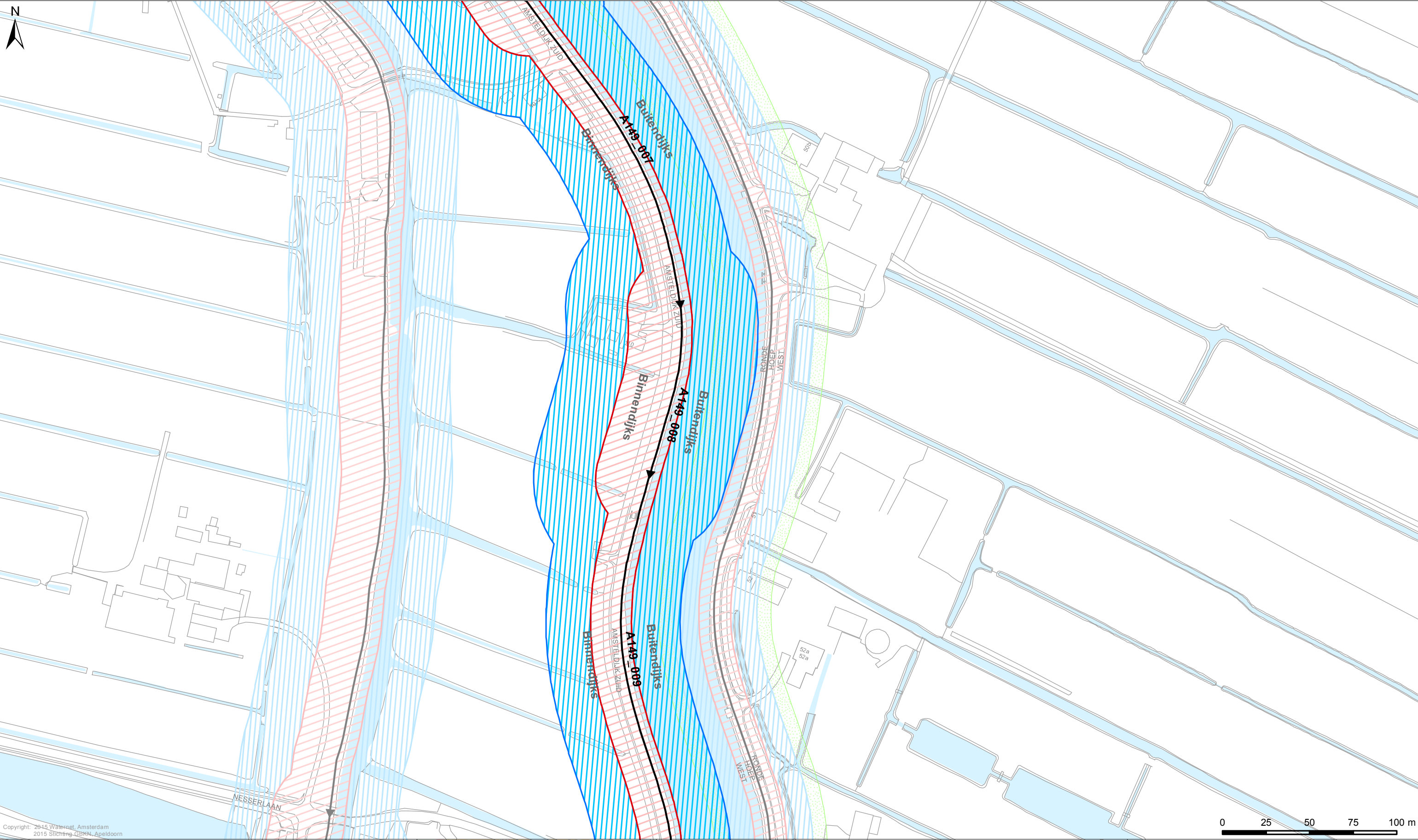
Drs. H.J. Kelderman
secretaris-directeur

Hoogheemraadschap Amstel, Gooi en Vecht

Bezoekadres:
Korte Ouderkerkerdijk 7
1096 AC Amsterdam
Tel. 0900-9394

Kaartblad 23

Datum: 20-04-2015	Formaat: A3	Schaal: 1:2.000	Kaartnummer: IB20150092_23
-------------------	-------------	-----------------	----------------------------



Copyright: 2015 Wateraet, Amsterdam
2015 Stichting GBKN, Apeldoorn

0 25 50 75 100 m

Legenda

Keringen

Referentielijn

Kernzone

Binnenbeschermingszone

Buitenbeschermingszone

Overig

Afwijkende onderhoudsverplichting

Water

Overige topografie

Kunstwerken

Gemalen

Bruggen

Stuwen

Duikers

Inlaten

Sifons

Sluizen

LEGGER VAN DE SECUNDAIRE WATERKERINGEN IN AMSTERDAM ZUID
MET DE DAARTOE BEHORENDE KUNSTWERKEN

Vastgesteld door het Algemeen Bestuur van het Hoogheemraadschap
Amstel, Gooi en Vecht bij besluit AB BBV15.0226 d.d. 02-07-2015

Dr. Ir. G.M. van den Top
dijkgraaf

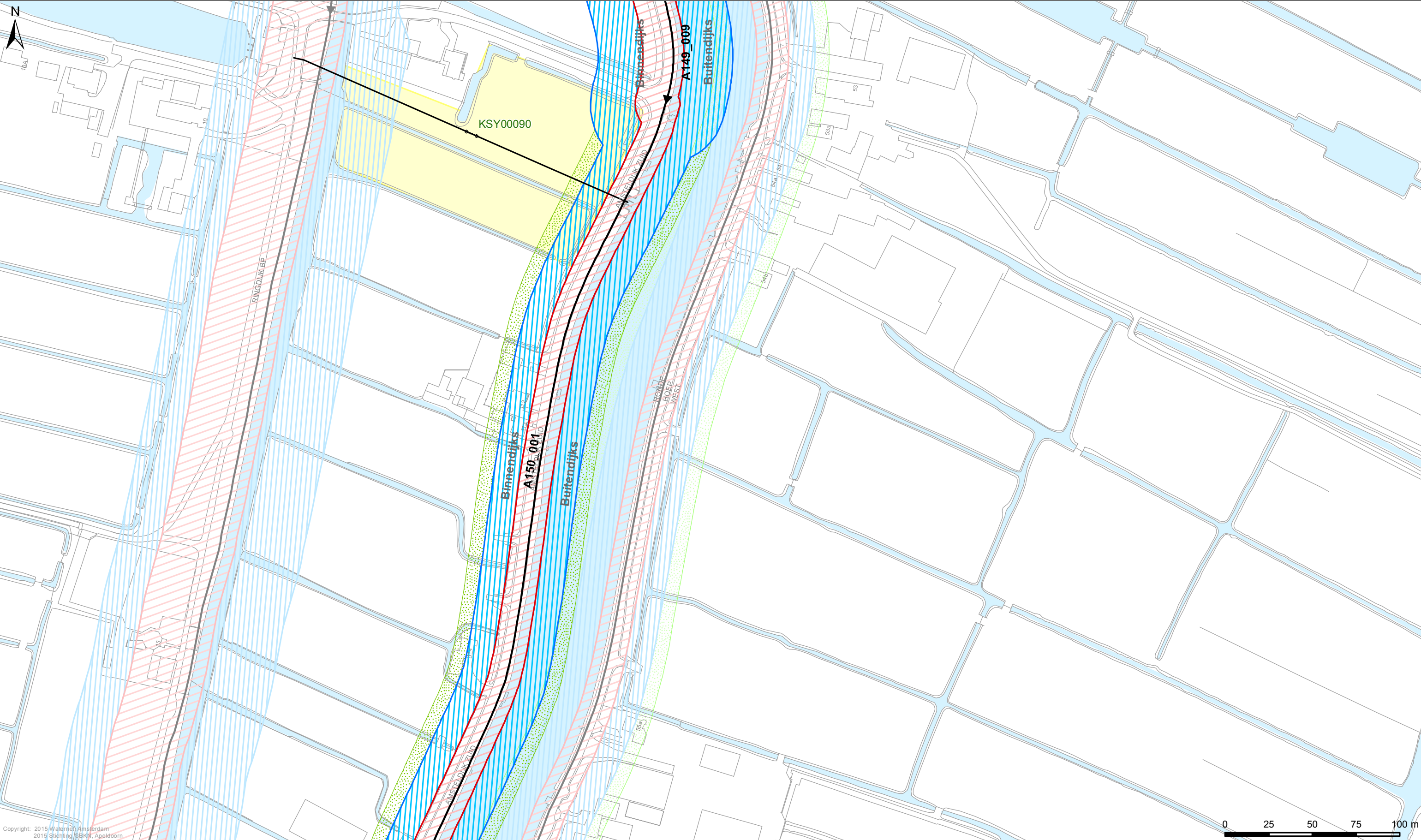
Drs. H.J. Kelderman
secretaris-directeur

Hoogheemraadschap Amstel, Gooi en Vecht

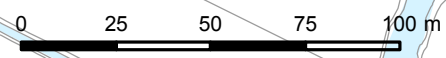
Bezoekadres:
Korte Ouderkerkerdijk 7
1096 AC Amsterdam
Tel. 0900-9394

Kaartblad 24

Datum: 20-04-2015	Formaat: A3	Schaal: 1:2.000	Kaartnummer: IB20150092_24
-------------------	-------------	-----------------	----------------------------

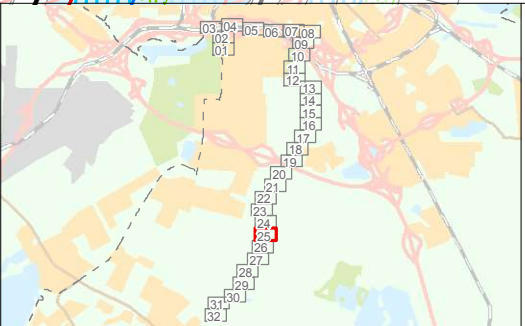


Copyright: 2015 Waterhuis Amsterdam
2015 Sluising/SBKN, Apeldoorn



- Legenda**
- Keringen**
- Referentielijn
 - Kernzone
 - Binnenbeschermingszone
 - Buitenbeschermingszone
- Overig**
- Afwijkende onderhoudsverplichting
 - Water
 - Overige topografie

- Kunstwerken**
- Gemalen
 - Bruggen
 - Stuwen
 - Duikers
 - Inlaten
 - Sifons
 - Sluizen



LEGGER VAN DE SECUNDAIRE WATERKERINGEN IN AMSTERDAM ZUID MET DE DAARTOE BEHORENDE KUNSTWERKEN

Vastgesteld door het Algemeen Bestuur van het Hoogheemraadschap
Amstel, Gooi en Vecht bij besluit AB BBV15.0226 d.d. 02-07-2015

Dr. Ir. G.M. van den Top
dijkgraaf

Drs. H.J. Kelderman
secretaris-directeur

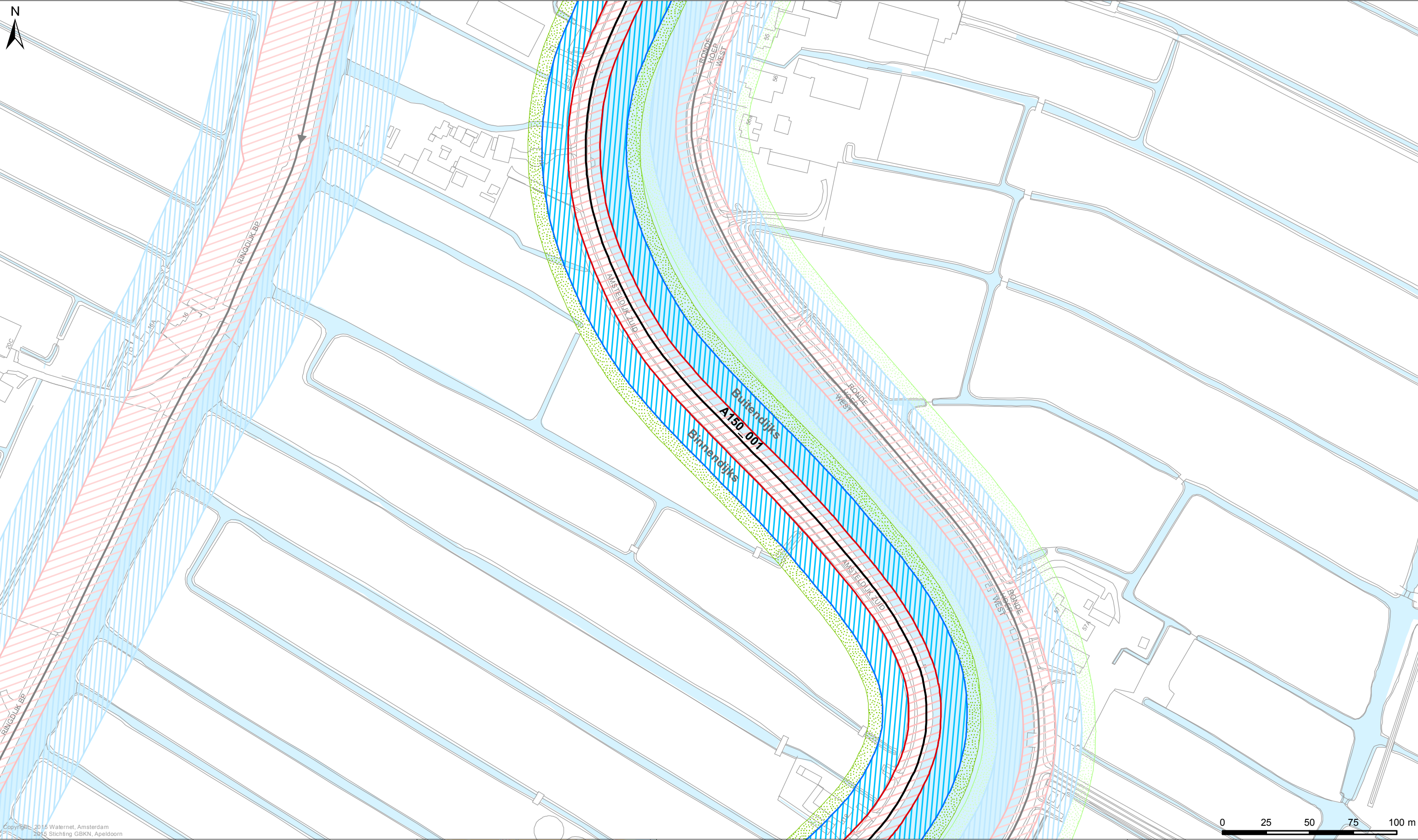
Hoogheemraadschap Amstel, Gooi en Vecht

Bezoekadres:
Korte Ouderkerkerdijk 7
1096 AC Amsterdam
Tel. 0900-9394

Kaartblad 25

Datum: 20-04-2015	Formaat: A3	Schaal: 1:2.000	Kaartnummer: IB20150092_25
-------------------	-------------	-----------------	----------------------------





Copyright: 2015 Waternet, Amsterdam
2015 Stichting GBKN, Apeldoorn

Legenda

Keringen

- Referentielijn
- Kernzone
- Binnenbeschermingszone
- Buitenbeschermingszone

Overig

- Afwijkende onderhoudsverplichting
- Water
- Overige topografie

Kunstwerken

- Gemalen
- Bruggen
- Stuwen
- Duikers
- Inlaten
- Sifons
- Sluizen

**LEGGER VAN DE SECUNDAIRE WATERKERINGEN IN AMSTERDAM ZUID
MET DE DAARTOE BEHORENDE KUNSTWERKEN**

Vastgesteld door het Algemeen Bestuur van het Hoogheemraadschap
Amstel, Gooi en Vecht bij besluit AB BBV15.0226 d.d. 02-07-2015

Dr. Ir. G.M. van den Top
dijkgraaf

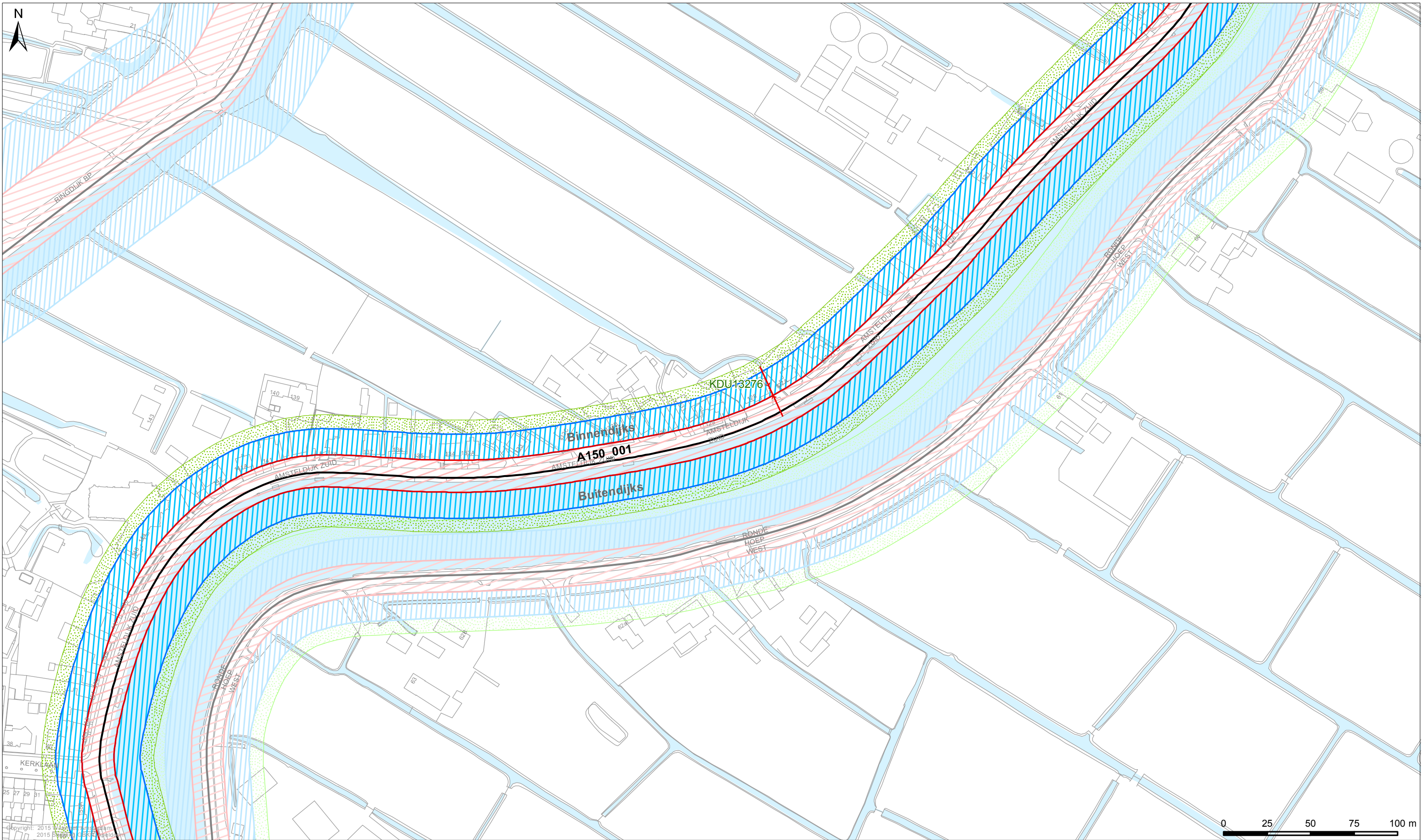
Drs. H.J. Kelderman
secretaris-directeur

Hoogheemraadschap Amstel, Gooi en Vecht

Bezoekadres:
Korte Ouderkerkerdijk 7
1096 AC Amsterdam
Tel. 0900-9394

Kaartblad 26

Datum: 20-04-2015	Formaat: A3	Schaal: 1:2.000	Kaartnummer: IB20150092_26
-------------------	-------------	-----------------	----------------------------



Legenda

Keringen

- Referentielijn
- Kernzone
- Binnenbeschermingszone
- Buitenbeschermingszone

Overig

- Afwijkende onderhoudsverplichting
- Water
- Overige topografie

Kunstwerken

- Gemalen
- Bruggen
- Stuwen
- Duikers
- Inlaten
- Sifons
- Sluizen

**LEGGER VAN DE SECUNDAIRE WATERKERINGEN IN AMSTERDAM ZUID
MET DE DAARTOE BEHORENDE KUNSTWERKEN**

Vastgesteld door het Algemeen Bestuur van het Hoogheemraadschap
Amstel, Gooi en Vecht bij besluit AB BBV15.0226 d.d. 02-07-2015

Dr. Ir. G.M. van den Top
dijkgraaf

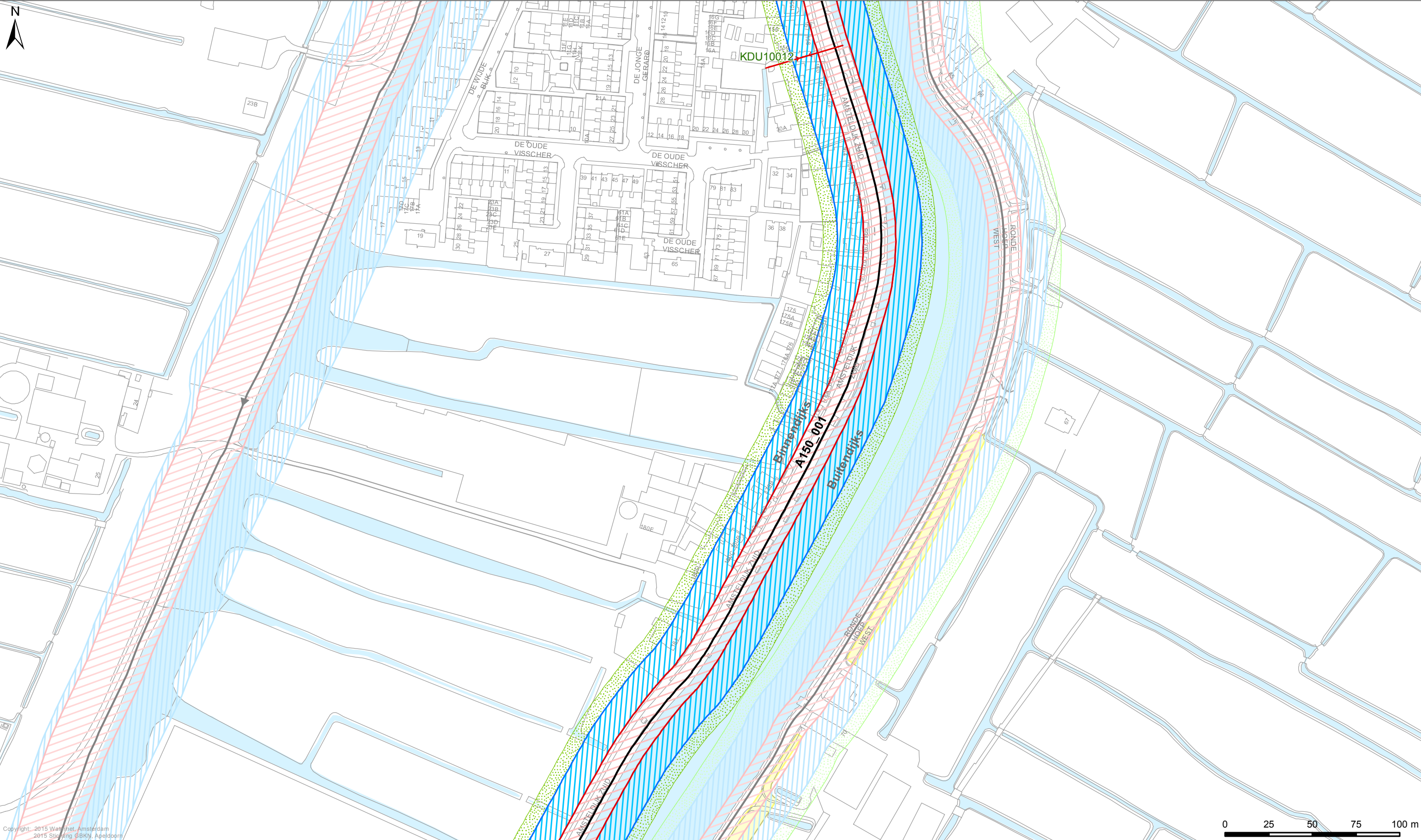
Drs. H.J. Kelderman
secretaris-directeur

Hoogheemraadschap Amstel, Gooi en Vecht

Bezoekadres:
Korte Ouderkerkerdijk 7
1096 AC Amsterdam
Tel. 0900-9394

Kaartblad 27

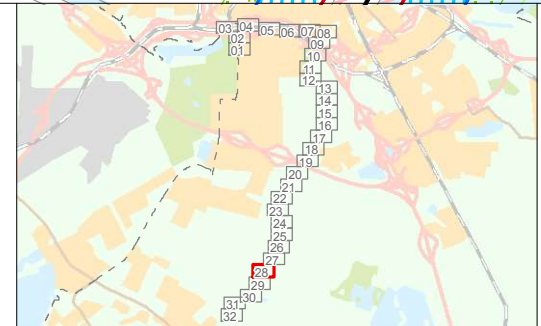
Datum: 20-04-2015	Formaat: A3	Schaal: 1:2.000	Kaartnummer: IB20150092_27
-------------------	-------------	-----------------	----------------------------



Copyright: 2015 Waternet, Amsterdam
2015 Sluising, GSKN, Apeldoorn

- Legenda**
- Keringen**
- Referentielijn
 - Kernzone
 - Binnenbeschermingszone
 - Buitenbeschermingszone
- Overig**
- Afwijkende onderhoudsverplichting
 - Water
 - Overige topografie

- Kunstwerken**
- Gemalen
 - Bruggen
 - Stuwen
 - Duikers
 - Inlaten
 - Sifons
 - Sluizen



**LEGGER VAN DE SECUNDAIRE WATERKERINGEN IN AMSTERDAM ZUID
MET DE DAARTOE BEHORENDE KUNSTWERKEN**

Vastgesteld door het Algemeen Bestuur van het Hoogheemraadschap
Amstel, Gooi en Vecht bij besluit AB BBV15.0226 d.d. 02-07-2015

Dr. Ir. G.M. van den Top
dijkgraaf

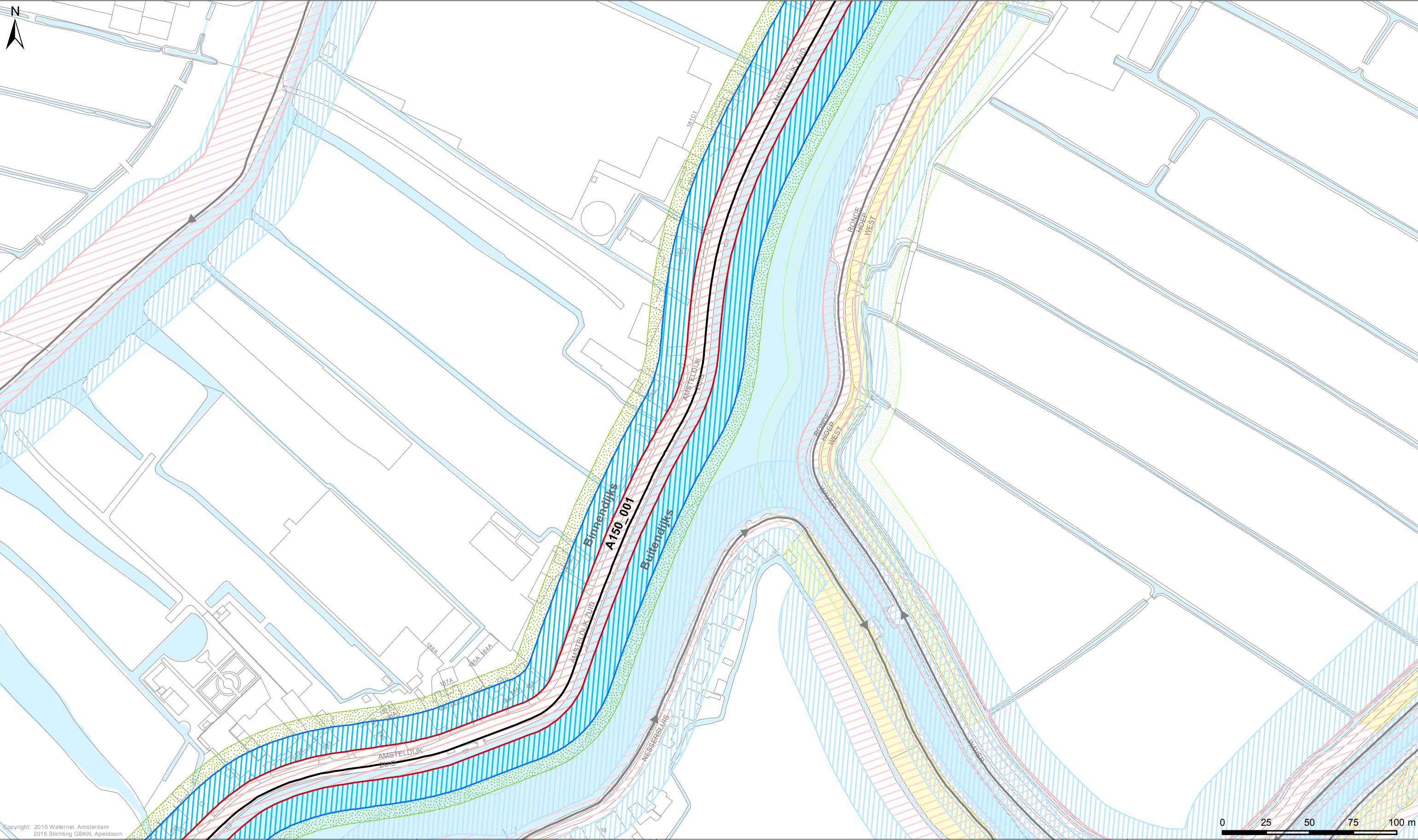
Drs. H.J. Kelderman
secretaris-directeur

Hoogheemraadschap Amstel, Gooi en Vecht

Bezoekadres:
Korte Ouderkerkerdijk 7
1096 AC Amsterdam
Tel. 0900-9394

Kaartblad 28

Datum: 20-04-2015	Formaat: A3	Schaal: 1:2.000	Kaartnummer: IB20150092_28
-------------------	-------------	-----------------	----------------------------



Copyright: 2015 Walernet, Amsterdam
2015 Stichting GBKN, Apeldoorn

Legenda

Keringen

- Referentielijn
- Kernzone
- Binnenbeschermingszone
- Buitenbeschermingszone

Overig

- Afwijkende onderhoudsverplichting
- Water
- Overige topografie

Kunstwerken

- Gemalen
- Bruggen
- Stuwen
- Duikers
- Inlaten
- Sifons
- Sluizen

**LEGGER VAN DE SECUNDAIRE WATERKERINGEN IN AMSTERDAM ZUID
MET DE DAARTOE BEHORENDE KUNSTWERKEN**

Vastgesteld door het Algemeen Bestuur van het Hoogheemraadschap
Amstel, Gooi en Vecht bij besluit AB BBV15.0226 d.d. 02-07-2015

Dr. Ir. G.M. van den Top
dijkgraaf

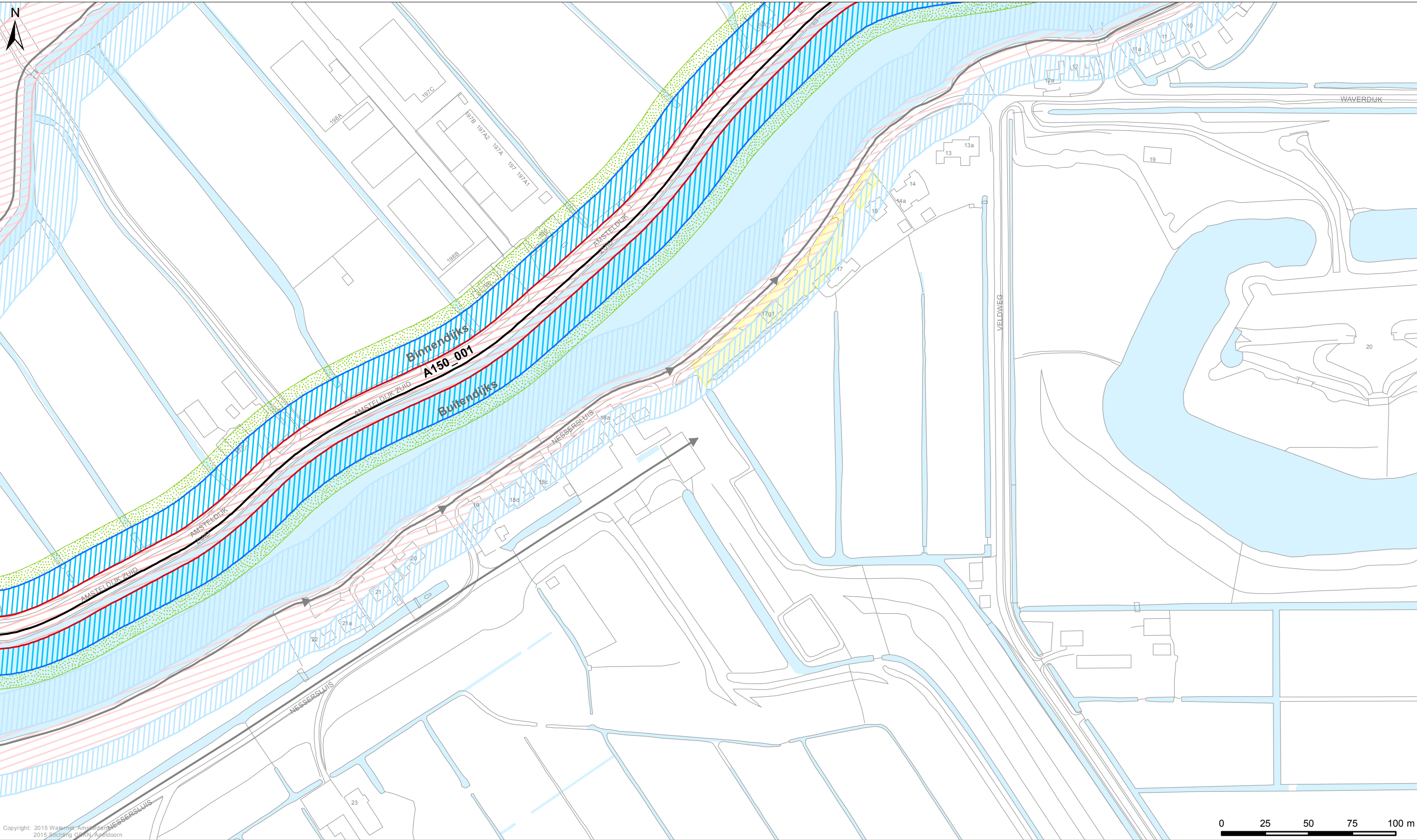
Drs. H.J. Kelderman
secretaris-directeur

Hoogheemraadschap Amstel, Gooi en Vecht

Bezoekadres:
Korte Ouderkerkerdijk 7
1096 AC Amsterdam
Tel. 0900-9394

Kaartblad 29

Datum: 20-04-2015	Formaat: A3	Schaal: 1:2.000	Kaartnummer: IB20150092_29
-------------------	-------------	-----------------	----------------------------



Copyright: 2015 Watermet, Amsterdam
2015 Stichting G.M. van den Top

Legenda

Keringen

- Referentielijn
- Kernzone
- Binnenbeschermingszone
- Buitenbeschermingszone

Overig

- Afwijkende onderhoudsverplichting
- Water
- Overige topografie

Kunstwerken

- Gemalen
- Bruggen
- Stuwen
- Duikers
- Inlaten
- Sifons
- Sluizen



**LEGGER VAN DE SECUNDAIRE WATERKERINGEN IN AMSTERDAM ZUID
MET DE DAARTOE BEHORENDE KUNSTWERKEN**

Vastgesteld door het Algemeen Bestuur van het Hoogheemraadschap
Amstel, Gooi en Vecht bij besluit AB BBV15.0226 d.d. 02-07-2015

Dr. Ir. G.M. van den Top
dijkgraaf

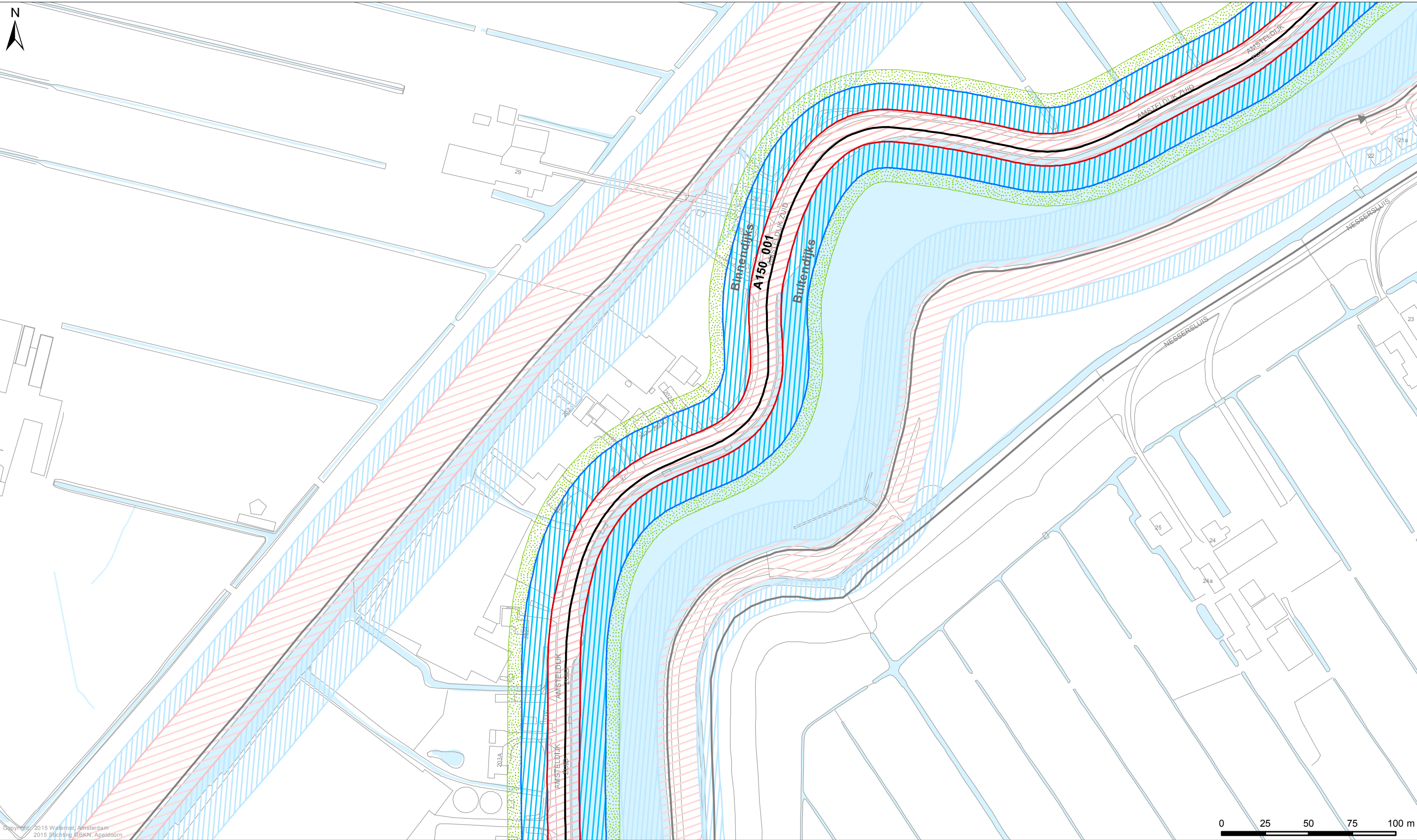
Drs. H.J. Kelderman
secretaris-directeur

Hoogheemraadschap Amstel, Gooi en Vecht

Bezoekadres:
Korte Ouderkerkerdijk 7
1096 AC Amsterdam
Tel. 0900-9394

Kaartblad 30

Datum: 20-04-2015 Formaat: A3 Schaal: 1:2.000 Kaartnummer: IB20150092_30



Legenda

Keringen

- Referentielijn
- Kernzone
- Binnenbeschermingszone
- Buitenbeschermingszone

Overig

- Afwijkende onderhoudsverplichting
- Water
- Overige topografie

Kunstwerken

- Gemalen
- Bruggen
- Stuwen
- Duikers
- Inlaten
- Sifons
- Sluizen

**LEGGER VAN DE SECUNDAIRE WATERKERINGEN IN AMSTERDAM ZUID
MET DE DAARTOE BEHORENDE KUNSTWERKEN**

Vastgesteld door het Algemeen Bestuur van het Hoogheemraadschap
Amstel, Gooi en Vecht bij besluit AB BBV15.0226 d.d. 02-07-2015

Dr. Ir. G.M. van den Top
dijkgraaf

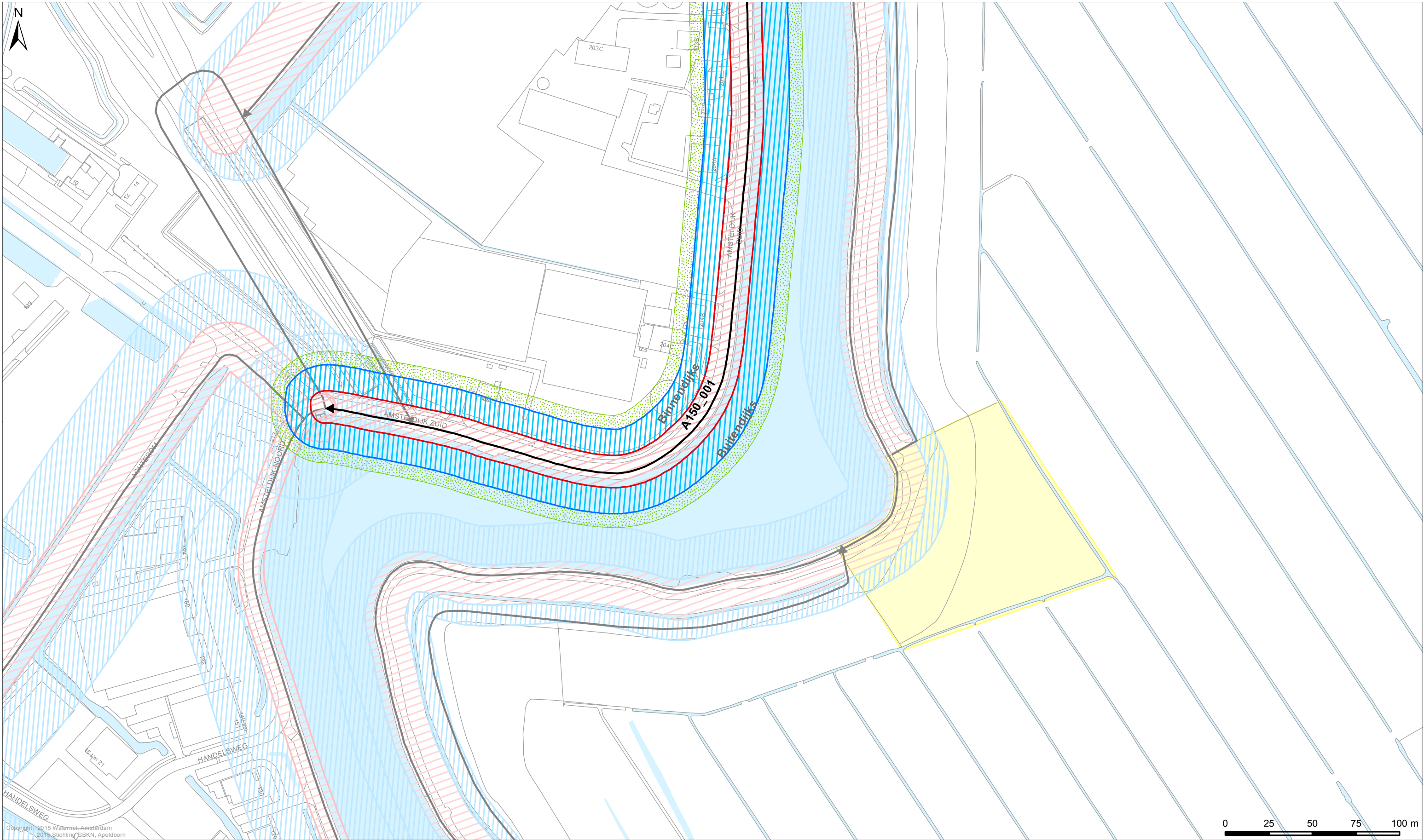
Drs. H.J. Kelderman
secretaris-directeur

Hoogheemraadschap Amstel, Gooi en Vecht

Bezoekadres:
Korte Ouderkerkerdijk 7
1096 AC Amsterdam
Tel. 0900-9394

Kaartblad 31

Datum: 20-04-2015	Formaat: A3	Schaal: 1:2.000	Kaartnummer: IB20150092_31
-------------------	-------------	-----------------	----------------------------



Legenda

Keringen

- Referentielijn
- Kernzone
- Binnenbeschermingszone
- Buitenbeschermingszone

Overig

- Afwijkende onderhoudsverplichting
- Water
- Overige topografie

Kunstwerken

- Gemalen
- Bruggen
- Stuwen
- Duikers
- Inlaten
- Sifons
- Sluizen

**LEGGER VAN DE SECUNDAIRE WATERKERINGEN IN AMSTERDAM ZUID
MET DE DAARTOE BEHORENDE KUNSTWERKEN**

Vastgesteld door het Algemeen Bestuur van het Hoogheemraadschap
Amstel, Gooi en Vecht bij besluit AB BBV15.0226 d.d. 02-07-2015

Dr. Ir. G.M. van den Top
dijkgraaf

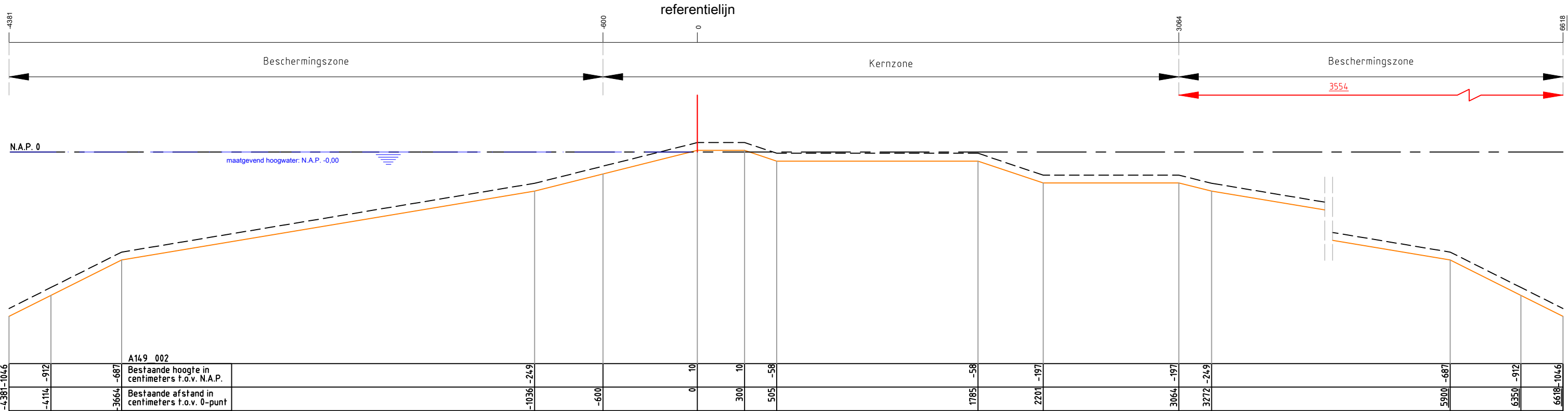
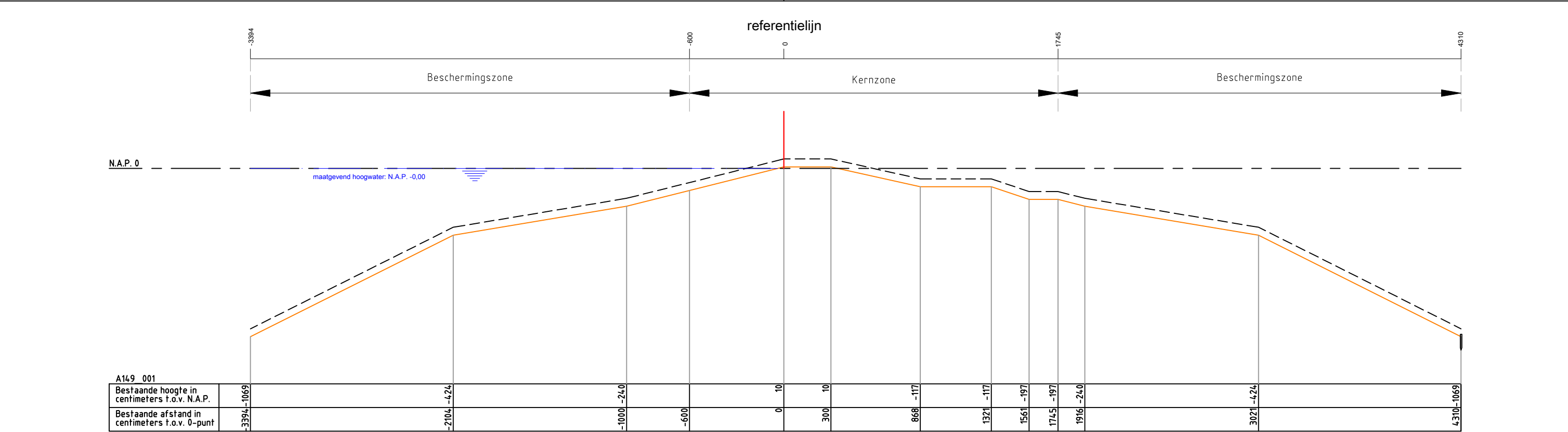
Drs. H.J. Kelderman
secretaris-directeur

Hoogheemraadschap Amstel, Gooi en Vecht

Bezoekadres:
Korte Ouderkerkerdijk 7
1096 AC Amsterdam
Tel. 0900-9394

Kaartblad 32

Datum: 20-04-2015	Formaat: A3	Schaal: 1:2.000	Kaartnummer: IB20150092_32
-------------------	-------------	-----------------	----------------------------



Legenda :

- Waterkering
- Minimaal profiel
- Profiel van vrije ruimte
- Waterlijn
- Referentielijn

Opmerking:

Hoogtematen in meters t.o.v. NAP

1000 Afstand niet op schaal

Hoogheemraadschap Amstel, Gooi en Vecht

Postbus 94370
1090 GJ AMSTERDAM

Leggerprofiel secundaire waterkering

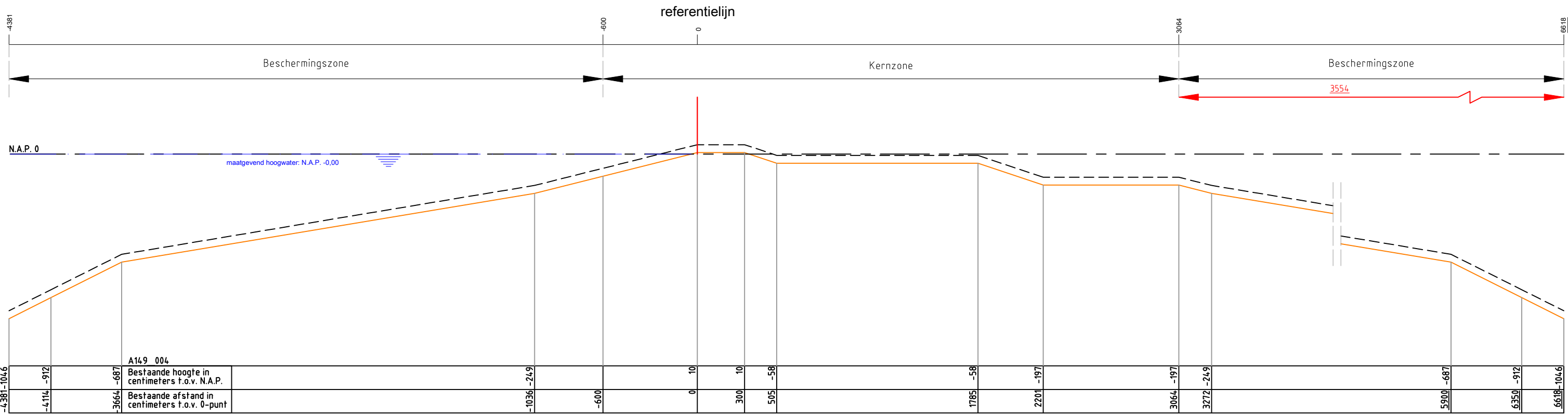
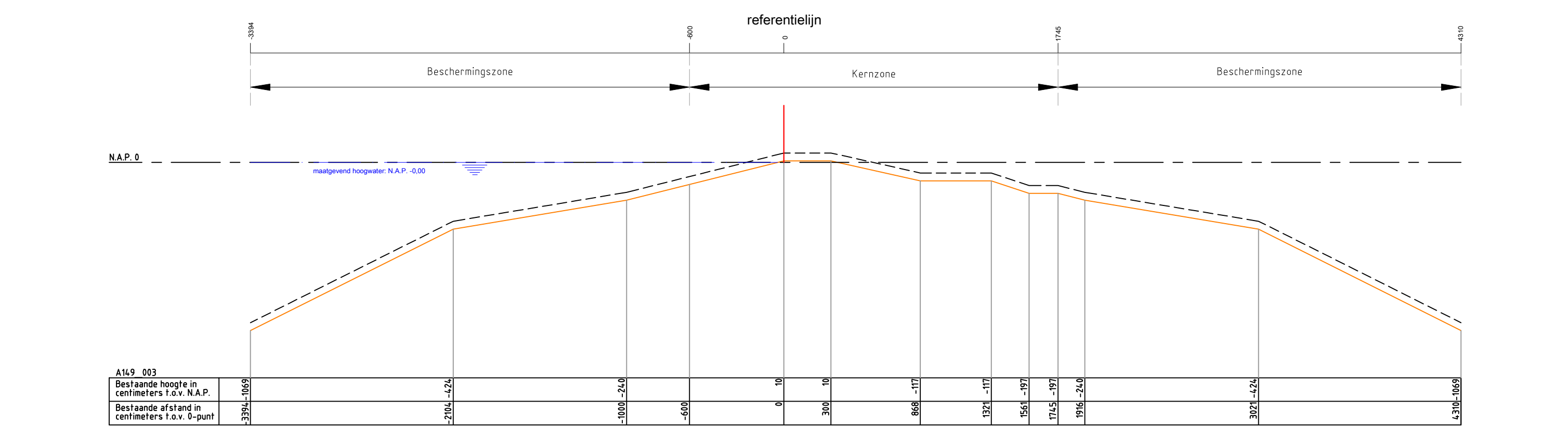
schaal: 1:250

formaat: A3

nr. A149-001 en A149-002

plotdatum: 01-12-14





Legenda :

- Waterkering
- Minimaal profiel
- Profiel van vrije ruimte
- Waterlijn
- Referentielijn

Opmerking:

Hoogtematen in meters t.o.v. NAP

1000 Afstand niet op schaal

Hoogheemraadschap Amstel, Gooi en Vecht

Postbus 94370
1090 GJ AMSTERDAM


Leggerprofiel secundaire waterkering

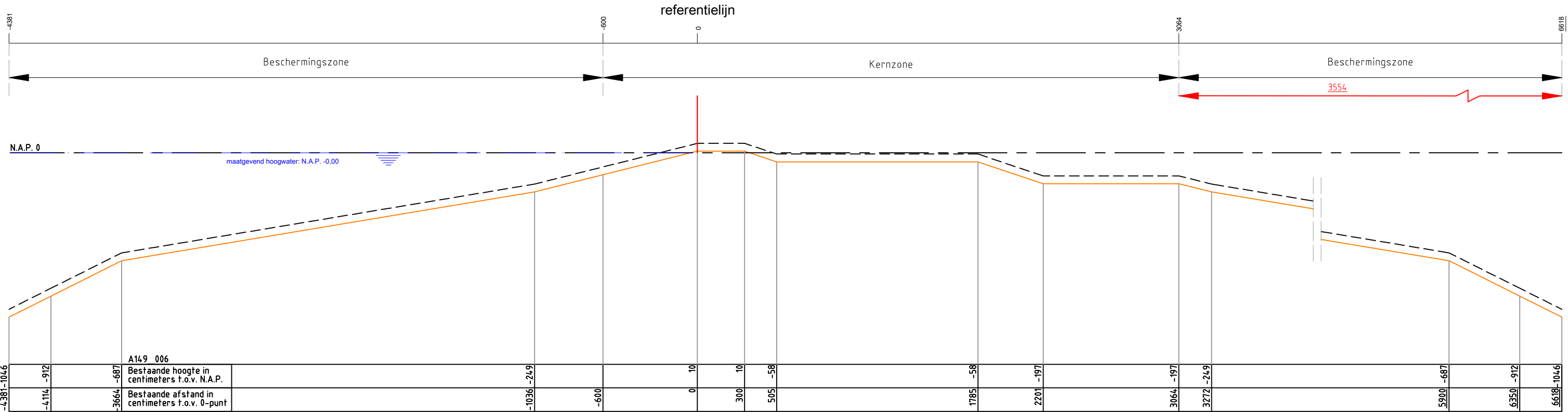
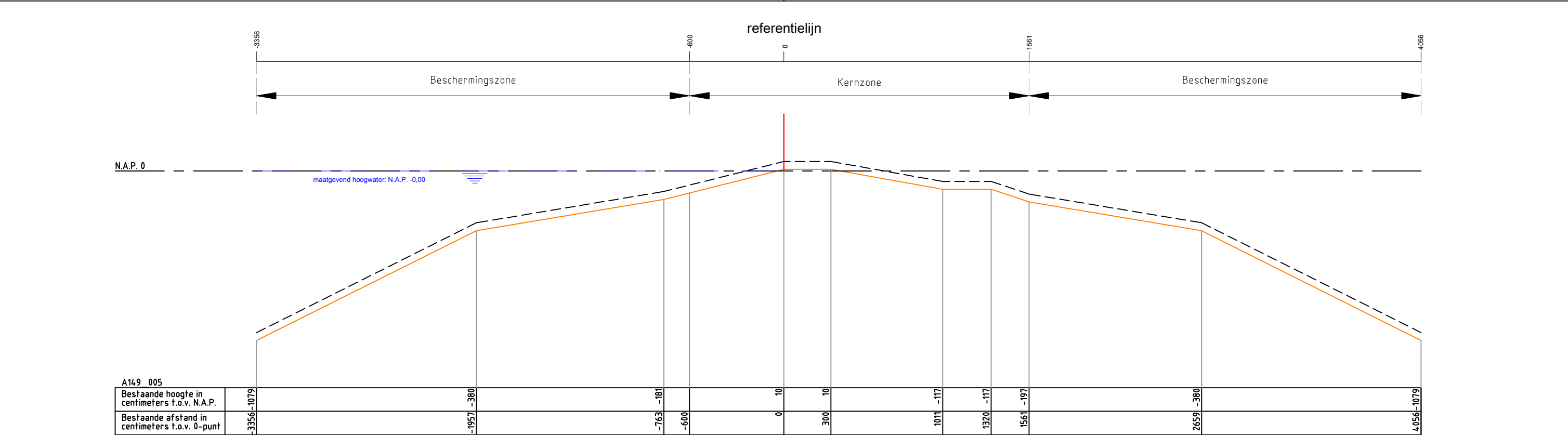
schaal: 1:250

formaat: A3

nr. A149-003 en
A149-004

plotdatum: 17-09-14





Legenda :

- Waterkering
- Minimaal profiel
- Profiel van vrije ruimte
- Waterlijn
- Referentielijn

Opmerking:

Hoogtematen in meters t.o.v. NAP

1000 Afstand niet op schaal

Hoogheemraadschap Amstel, Gooi en Vecht

Postbus 94370
1090 GJ AMSTERDAM

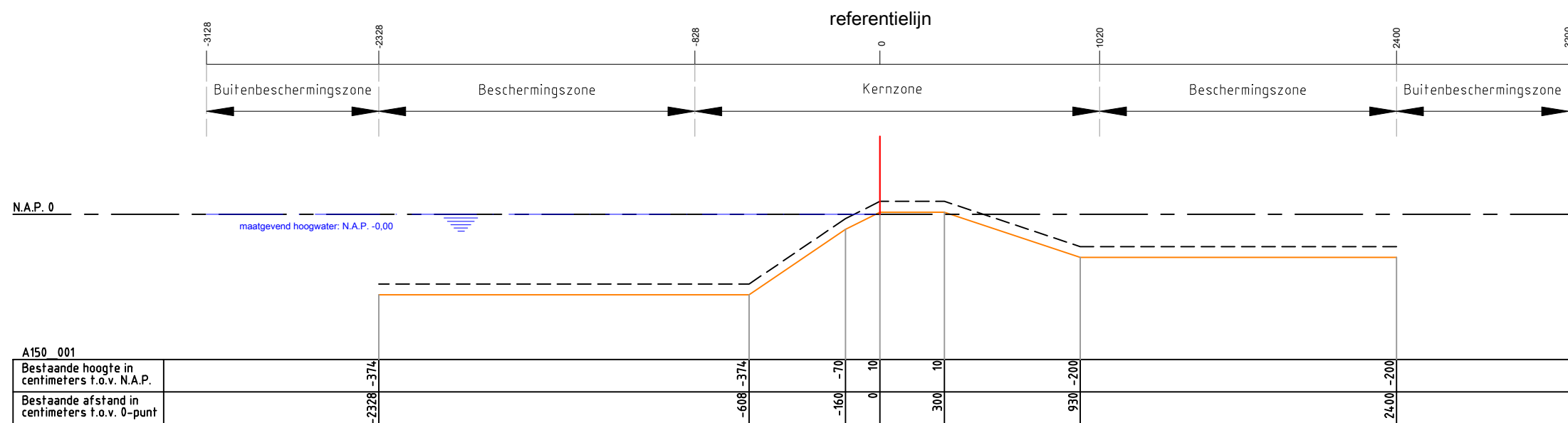
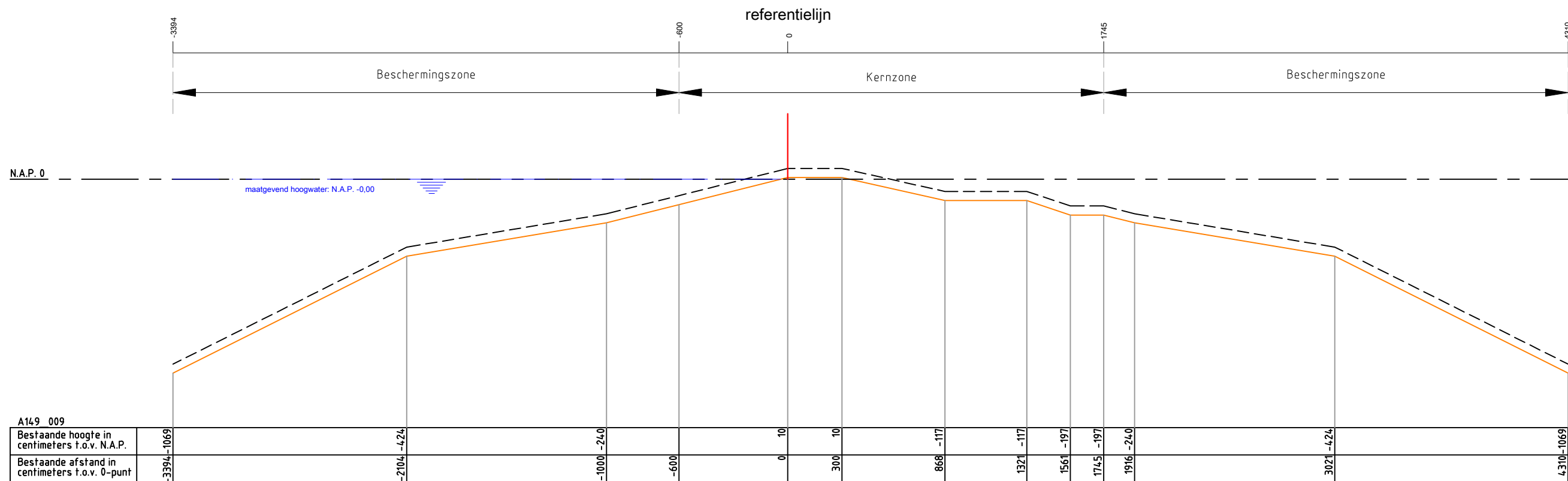
Leggerprofiel secundaire waterkering

schaal: 1:250

formaat: A3

nr. A149-005 en
A149-006

plotdatum: 01-12-14



Legenda :

Waterkering

Minimaal profiel

Profiel van vrije ruimte

Waterlijn

Referentielijn

Opmerking:

Hoogtematen in meters t.o.v. NAP

1000 Afstand niet op schaal

Hoogheemraadschap Amstel, Gooi en Vecht

Postbus 94370

1090 GJ AMSTERDAM

Leggerprofiel secundaire waterkering


schaal: 1:250

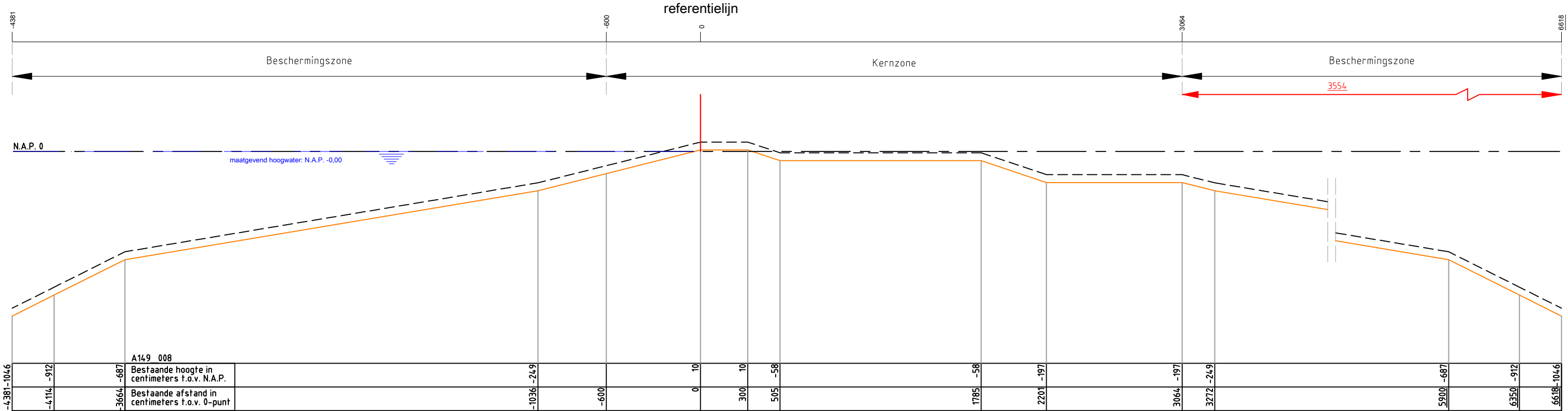
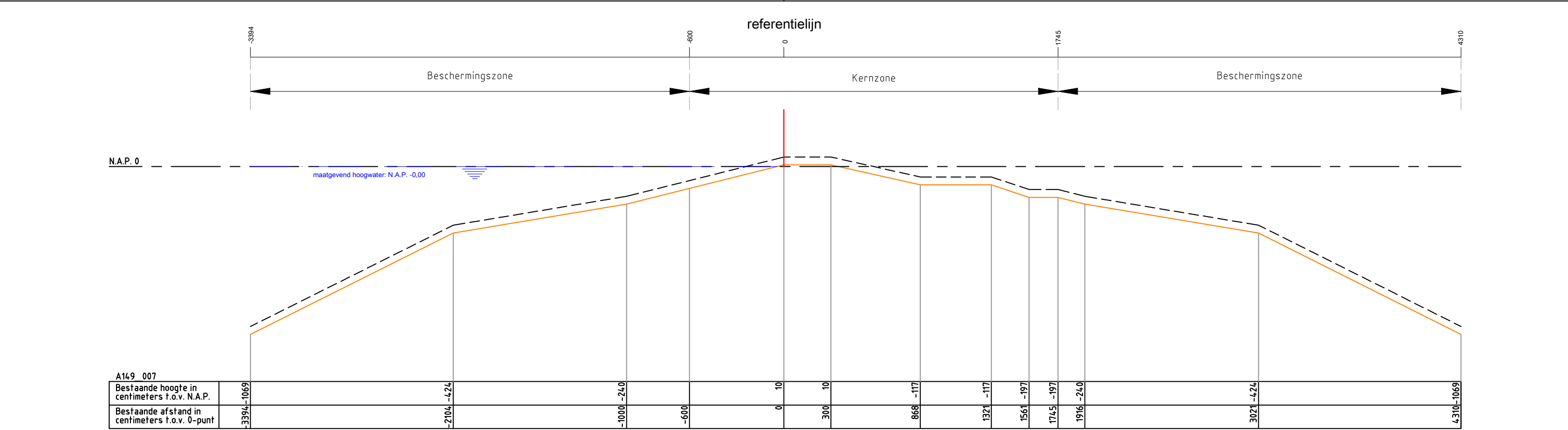
formaat: A3

plotdatum: 24-04-15

nr.

A149-009 en
A150-001





Legenda :

- Waterkering
- Minimaal profiel
- Profiel van vrije ruimte
- Waterlijn
- Referentielijn

Opmerking:

Hoogtematen in meters t.o.v. NAP

1000 Afstand niet op schaal

Hoogheemraadschap Amstel, Gooi en Vecht

Postbus 94370

1090 GJ AMSTERDAM


Leggerprofiel secundaire waterkering

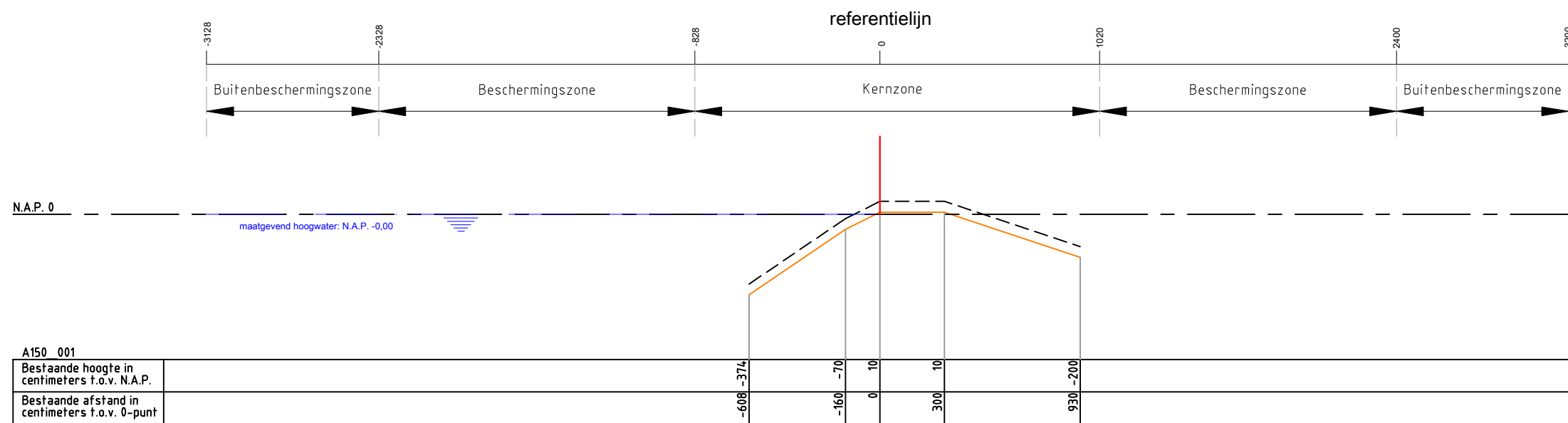
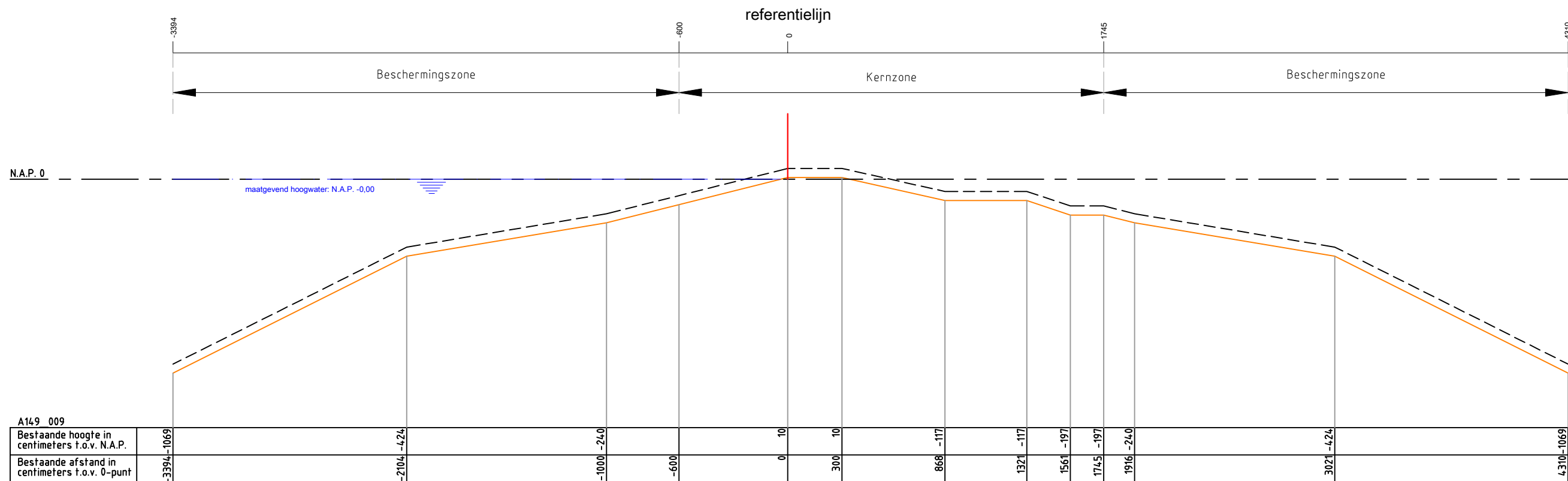
schaal: 1:250

formaat: A3

nr. A149-007 en A149-008

plotdatum: 01-12-14





Legenda :

Waterkering

Minimaal profiel

Profiel van vrije ruimte

Waterlijn

Referentielijn

Opmerking:

Hoogtematen in meters t.o.v. NAP

1000 Afstand niet op schaal

Hoogheemraadschap Amstel, Gooi en Vecht

Postbus 94370

1090 GJ AMSTERDAM


Leggerprofiel secundaire waterkering

schaal: 1:250

formaat: A3

nr. A149-009 en A150-001


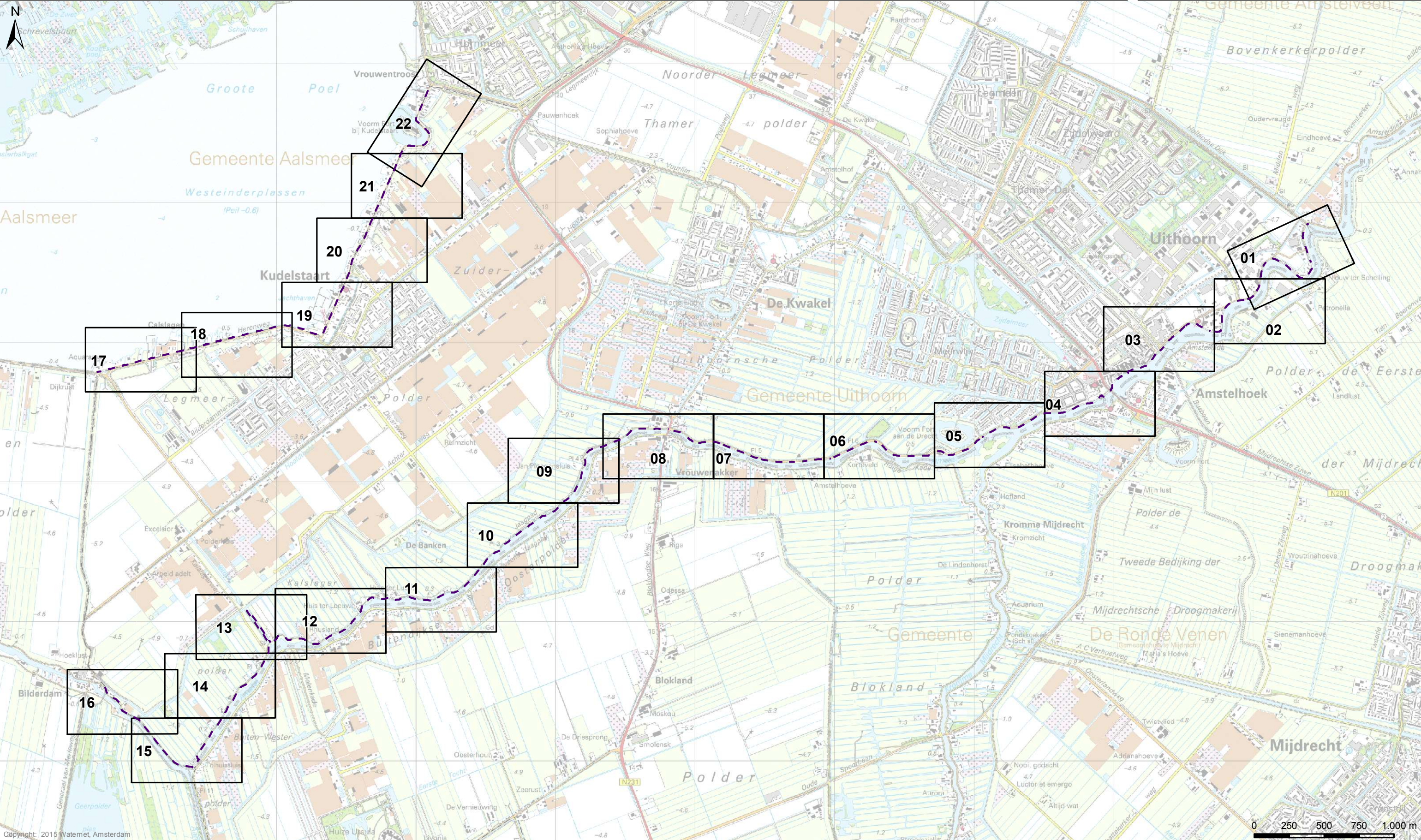
plotdatum: 01-12-14



LEgger VAN SECUNDAIRE KERINGEN IN UITHOORN MET DE DAARTOE BEHORENDE KUNSTWERKEN

Dijkvak nieuwe naam	Dijktraject oude naam	eerste kaart- blad	laatste kaart- blad	knip	Gewoon Onderhoud	Buiten- gewoon Onderhoud	Maatgevende Hoge Waterstand (m+NAP)	Buiten bescher- mingszone buiten	Bescher- mingzone buiten	Kernzone buiten	Dijktafel- hoogte	Kruin- breedte	Kernzone binnen	Maaiveld- hoogte binnenteen	Bescher- mingszone binnen	Buiten- beschermings- zone binnen
A151_001	AB2-151B	1	1	300	Gerechtigde	AGV	0,00	n.v.t.	-39,30	-6,00	0,10	3,00	8,46	-1,35	43,44	n.v.t.
A151_002	AB2-151B	1	1	500	Gerechtigde	AGV	0,00	n.v.t.	-41,02	-6,00	0,10	3,00	13,53	-1,35	48,75	n.v.t.
A151_003	AB2-151B	1	1	800	Gerechtigde	AGV	0,00	n.v.t.	-43,46	-6,00	0,10	3,00	8,45	-1,35	46,12	n.v.t.
A151_004	AB2-151B	1	2	1000	Gerechtigde	AGV	0,00	n.v.t.	-37,56	-6,00	0,10	3,00	11,24	-1,35	43,00	n.v.t.
A151_005	AB2-151B	1	2	1100	Gerechtigde	AGV	0,00	n.v.t.	-36,65	-6,00	0,10	3,00	8,95	-1,35	39,82	n.v.t.
A151_006	AB2-151B	2	3	1500	Gerechtigde	AGV	0,00	n.v.t.	-39,39	-6,00	0,10	3,00	8,31	-1,35	41,25	n.v.t.
A151_007	AB2-151B	3	3	1700	Gerechtigde	AGV	0,00	n.v.t.	-45,06	-6,00	0,10	3,00	15,01	-1,48	53,75	n.v.t.
A151_008	AB2-151B	3	3	1960	Gerechtigde	AGV	0,00	n.v.t.	-38,69	-6,00	0,10	3,00	9,33	-1,48	41,71	n.v.t.
A151_009	AB2-151B	3	4	2300	Gerechtigde	AGV	0,00	n.v.t.	-40,96	-6,00	0,10	3,00	10,79	-1,55	45,15	n.v.t.
A151_010	AB2-151B	4	4	eind	Gerechtigde	AGV	0,00	n.v.t.	-44,32	-6,00	0,10	3,00	17,25	-1,55	54,94	n.v.t.
A152_001	AB2-152B	4	5	1000	Gerechtigde	AGV	0,00	n.v.t.	-41,19	-6,00	0,10	3,00	8,47	-1,19	44,51	n.v.t.
A152_002	AB2-152B	5	5	1300	Gerechtigde	AGV	0,00	n.v.t.	-42,58	-6,00	0,10	3,00	6,45	-1,05	44,43	n.v.t.
A152_003	AB2-152B	5	6	1400	Gerechtigde	AGV	0,00	n.v.t.	-43,37	-6,00	0,10	3,00	9,65	-1,05	48,41	n.v.t.
A152_004	AB2-152B	5	6	1840	Gerechtigde	AGV	0,00	n.v.t.	-29,66	-6,00	0,10	3,00	8,18	-1,05	33,24	n.v.t.
A152_005	AB2-152B	6	6	2200	Gerechtigde	AGV	0,00	n.v.t.	-27,43	-6,00	0,10	3,00	12,01	-1,30	33,85	n.v.t.
A152_006	AB2-152B	6	7	2400	Gerechtigde	AGV	0,00	n.v.t.	-29,24	-6,00	0,10	3,00	8,80	-1,30	32,44	n.v.t.
A152_007	AB2-152B	7	7	2500	Gerechtigde	AGV	0,00	n.v.t.	-30,70	-6,00	0,10	3,00	9,78	-1,30	34,88	n.v.t.
A152_008	AB2-152B	7	7	2700	Gerechtigde	AGV	0,00	n.v.t.	-30,40	-6,00	0,10	3,00	10,40	-1,30	35,20	n.v.t.
A152_009	AB2-152B	7	7	3000	Gerechtigde	AGV	0,00	n.v.t.	-32,70	-6,00	0,10	3,00	8,80	-1,30	35,90	n.v.t.
A152_010	AB2-152B	7	8	3200	Gerechtigde	AGV	0,00	n.v.t.	-36,44	-6,00	0,10	3,00	10,40	-1,30	41,24	n.v.t.
A152_011	AB2-152B	8	8	3300	Gerechtigde	AGV	0,00	n.v.t.	-43,44	-6,00	0,10	3,00	16,67	-1,30	54,44	n.v.t.
A152_012	AB2-152B	8	8	eind	Gerechtigde	AGV	0,00	n.v.t.	-45,66	-6,00	0,10	3,00	10,41	-1,30	50,46	n.v.t.
A153_001*	AO2-153B	8	13	eind	Gerechtigde	AGV	0,00	-30,48	-22,48	-7,48	0,10	3,00	8,40	-1,40	23,40	31,40
A154_001*	AO2-154B	13	16	eind	Gerechtigde	AGV	0,00	-30,48	-22,48	-7,48	0,10	3,00	8,25	-1,35	23,25	31,25
A156_001	AO2-156B	17	17	495	Gerechtigde	AGV	-0,26	n.v.t.	-39,65	-3,00	0,15	1,50	6,64	-0,90	41,24	n.v.t.
A156_002*	AO2-156B	17	17	570	Gerechtigde	AGV	-0,26	n.v.t.	-29,90	-3,50	0,01	2,48	12,41	-2,40	33,81	n.v.t.
A156_003*	AO2-156B	17	18	680	Gerechtigde	AGV	-0,26	n.v.t.	-30,18	-3,83	0,01	3,00	18,51	-0,40	52,91	n.v.t.
A156_004	AO2-156B	17	18	1375	Gerechtigde	AGV	-0,26	n.v.t.	-39,65	-3,00	0,15	1,50	6,64	-0,90	41,24	n.v.t.
A156_005	AO2-156B	18	19	eind	Gerechtigde	AGV	-0,26	n.v.t.	-39,66	-3,00	0,15	3,00	6,06	-0,87	36,45	n.v.t.
A157_001*	AO2-157B	19	22	eind	Gerechtigde	AGV	0,00	-19,80	-14,80	-6,80	0,10	3,00	11,10	-0,95	19,10	24,10

Omschrijving	Verklaring
Dijkvak nieuwe naam	Eenduidige nummering van dijkvakken (bijvoorbeeld A151-001)
Dijktraject oude naam	Dijktraject nummer dat voorheen gehanteerd werd
Eerste kaartblad	Eerste kaart in boek waar dijkvak ligt en leggerprofiel geldt
Laatste kaartblad	Laatste kaart in boek waar dijkvak ligt en leggerprofiel geldt
Maatvoering zoneringen	Afstanden zoneringen gerelateerd aan referentielijn (negatief is buitendijks, positief is binnendijks) zijn in meters.
Maatvoering hoogtes	De hoogtematen zijn weergegeven in m t.o.v. NAP
*	Profiel en zoneringen uit een eerder vastgestelde legger.



Legenda

- Referentiële lijn
- Kaartblad

LEGGERS VAN DE SECUDAIRE WATERKERINGEN IN UITHOORN MET DE DAARTOE BEHORENDE KUNSTWERKEN

Vastgesteld door het Algemeen Bestuur van het Hoogheemraadschap Amstel, Gooi en Vecht bij besluit AB BBV15.0226 d.d. 02-07-2015

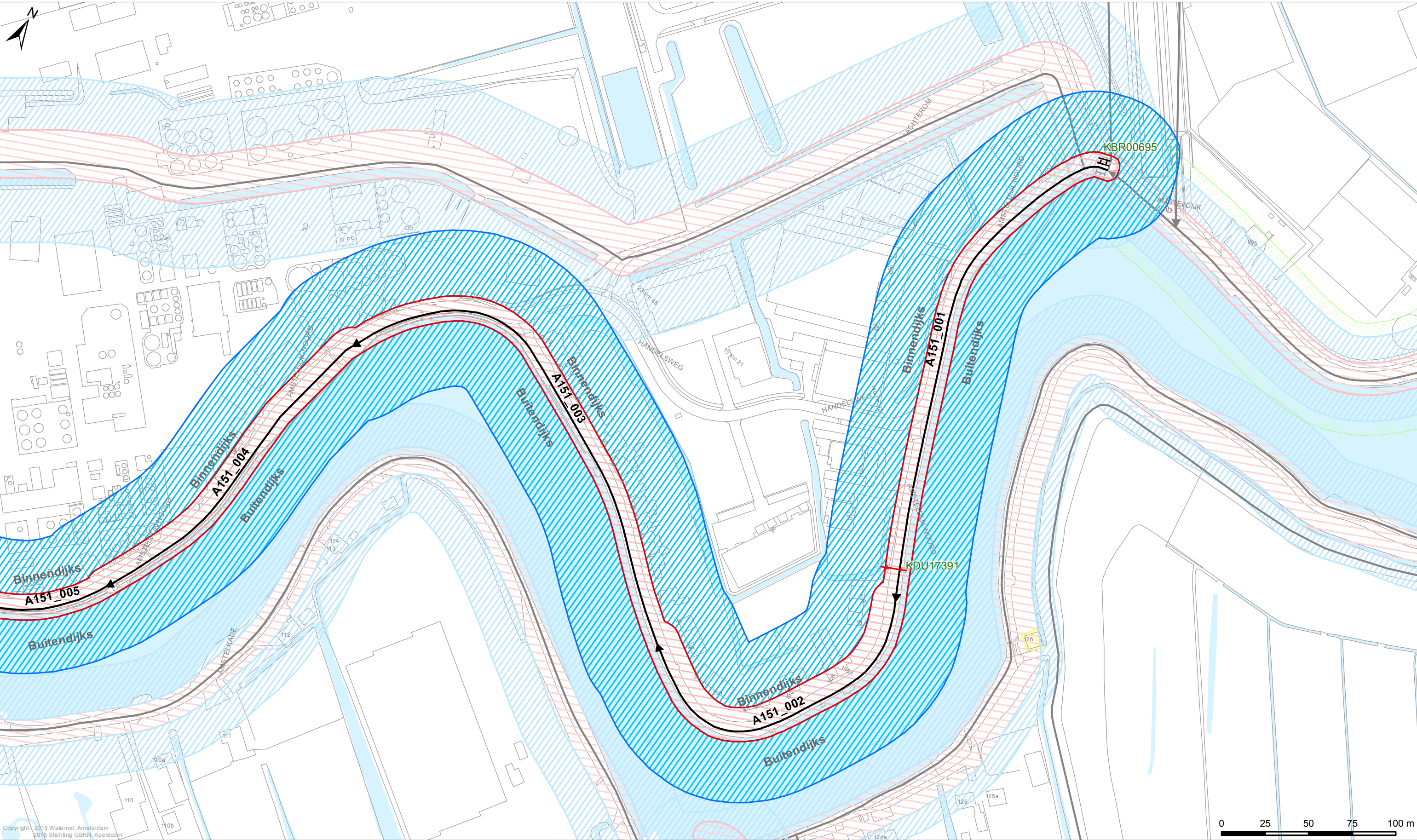
Dr. Ir. G.M. van den Top
dijkgraaf

Drs. H.J. Kelderman
secretaris-directeur

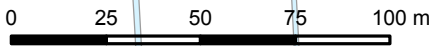
Hoogheemraadschap Amstel, Gooi en Vecht

Bezoekadres:
Korte Ouderkerkerdijk 7
1096 AC Amsterdam
Tel. 0900-9394

Datum: 21-04-2015 Formaat: A3 Schaal: 1:25.000 Kaartnummer: IB20150097_00

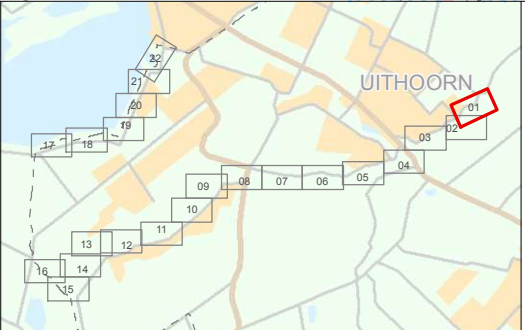


Copyright: 2015 Waternet, Amsterdam
2015 Stichting GBKN, Apeldoorn



- Legenda**
- Keringen*
- Referentielijn
 - Kernzone
 - Binnenbeschermingszone
 - Buitenbeschermingszone
- Overig*
- Afwijkende onderhoudsverplichting
 - Water
 - Overige topografie

- Kunstwerken*
- Gemalen
 - Bruggen
 - Stuwen
 - Duikers
 - Inlaten
 - Sifons
 - Sluizen



LEGGER VAN DE SECUNDAIRE WATERKERINGEN IN UITHOORN MET DE
DAARTOE BEHORENDE KUNSTWERKEN

Vastgesteld door het Algemeen Bestuur van het Hoogheemraadschap
Amstel, Gooi en Vecht bij besluit AB BBV15.0226 d.d. 02-07-2015

Dr. Ir. G.M. van den Top
dijkgraaf

Drs. H.J. Kelderman
secretaris-directeur

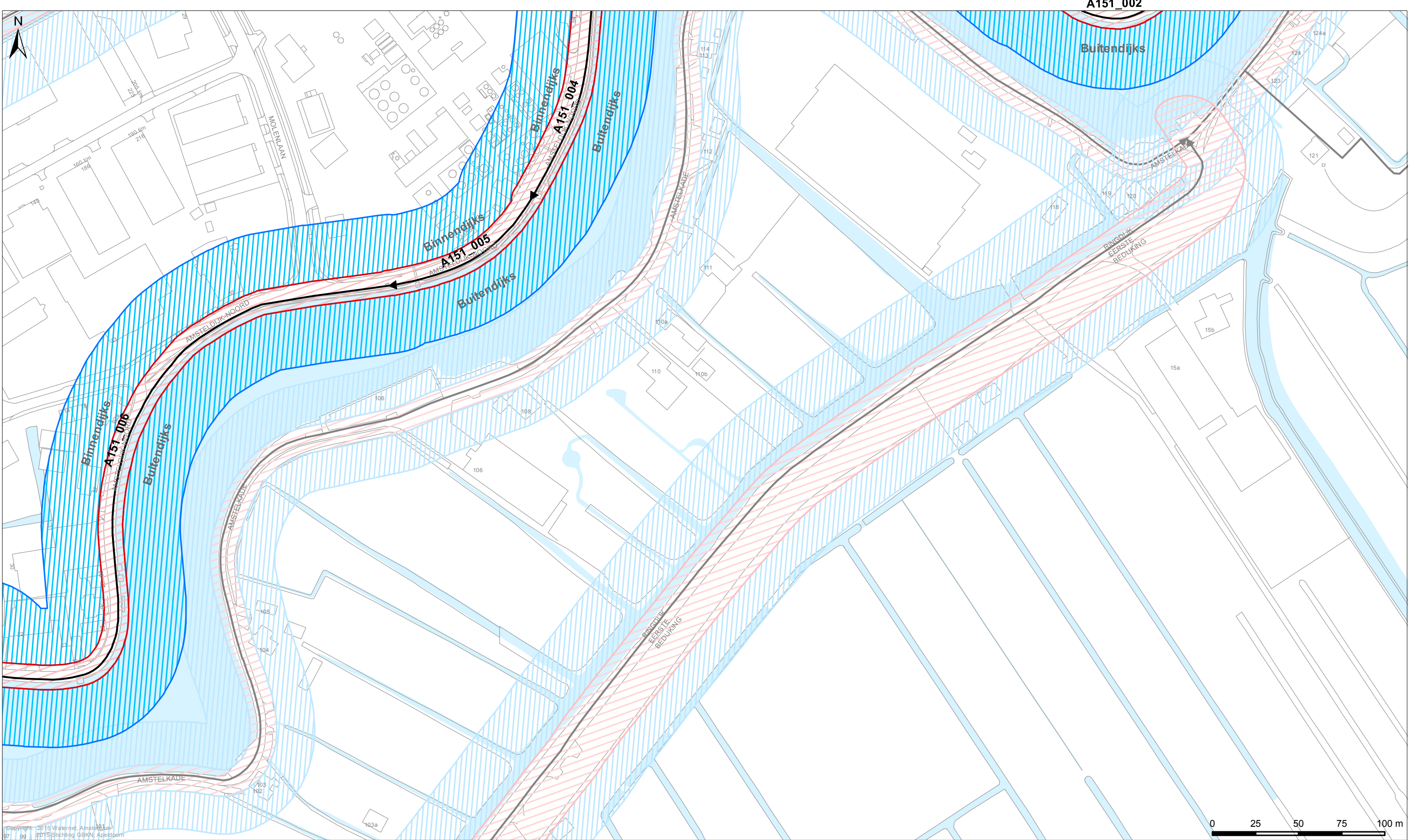
Hoogheemraadschap Amstel, Gooi en Vecht

Bezoekadres:
Korte Ouderkerkerdijk 7
1096 AC Amsterdam
Tel. 0900-9394



Kaartblad 01

Datum: 21-04-2015 Formaat: A3 Schaal: 1:2.000 Kaartnummer: IB20150097_01



Legenda

Keringen

→

Referentielijn

Kernzone

Binnenbeschermszone

Buitenbeschermszone

Overig

Afwijkende onderhoudsverplichting

Water

Overige topografie

Kunstwerken

Gemalen

Bruggen

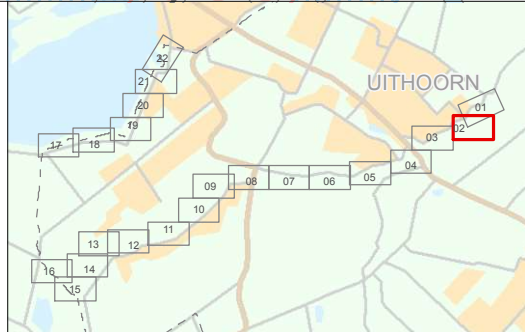
Stuwen

Duikers

Inlaten

Sifons

Sluizen



LEGGER VAN DE SECUNDAIRE WATERKERINGEN IN UITHOORN MET DE DAARTOE BEHORENDE KUNSTWERKEN

Vastgesteld door het Algemeen Bestuur van het Hoogheemraadschap Amstel, Gooi en Vecht bij besluit AB BBV15.0226 d.d. 02-07-2015

Dr. Ir. G.M. van den Top
dijkgraaf

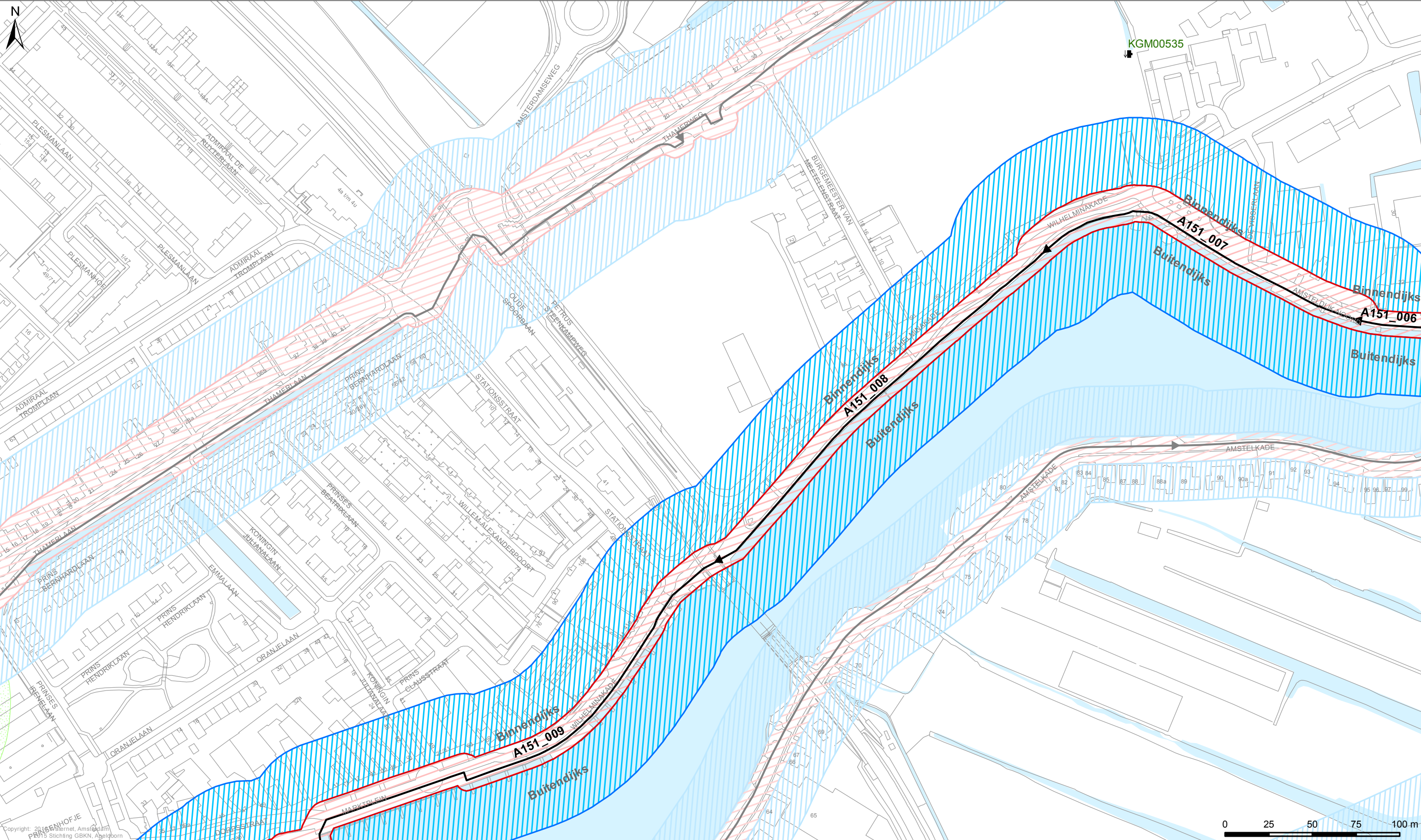
Dr. H.J. Kelderman
secretaris-directeur

Hoogheemraadschap Amstel, Gooi en Vecht

Bezoekadres:
Korte Ouderkerkerdijk 7
1096 AC Amsterdam
Tel. 0900-9394

Kaartblad 02

Datum: 21-04-2015	Formaat: A3	Schaal: 1:2.000	Kaartnummer: IB20150097_02
-------------------	-------------	-----------------	----------------------------



Legenda

Keringen

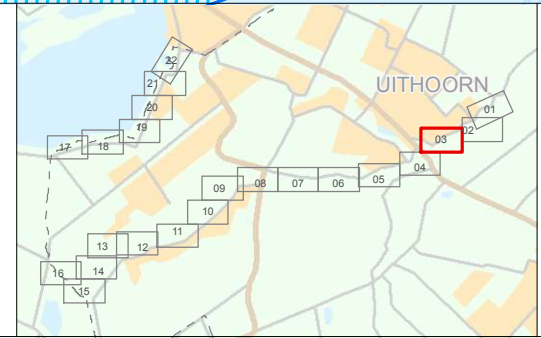
- Referentielijn
- Kernzone
- Binnenbeschermingszone
- Buitenbeschermingszone

Overig

- Afwijkende onderhoudsverplichting
- Water
- Overige topografie

Kunstwerken

- Gemalen
- Bruggen
- Stuwen
- Duikers
- Inlaten
- Sifons
- Sluizen



LEGGER VAN DE SECUNDAIRE WATERKERINGEN IN UITHOORN MET DE DAARTOE BEHORENDE KUNSTWERKEN

Vastgesteld door het Algemeen Bestuur van het Hoogheemraadschap Amstel, Gooi en Vecht bij besluit AB BBV15.0226 d.d. 02-07-2015

Dr. Ir. G.M. van den Top
dijkgraaf

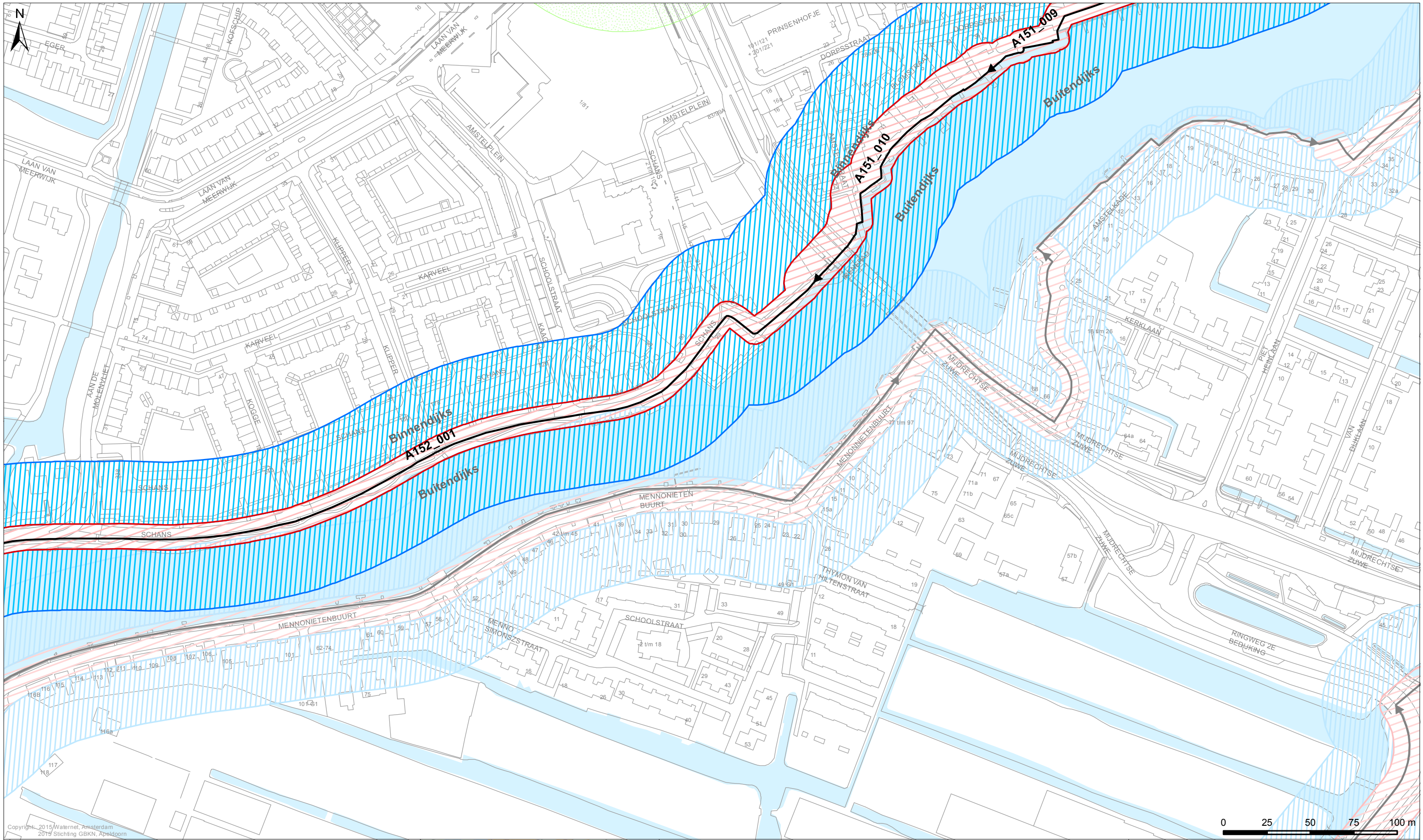
Dr. H.J. Kelderman
secretaris-directeur

Hoogheemraadschap Amstel, Gooi en Vecht

Bezoekadres:
Korte Ouderkerkerdijk 7
1096 AC Amsterdam
Tel. 0900-9394

Kaartblad 03

Datum: 21-04-2015	Formaat: A3	Schaal: 1:2.000	Kaartnummer: IB20150097_03
-------------------	-------------	-----------------	----------------------------



Copyright: 2015/Waternet, Amsterdam
2015 Stichting GBKN, Apeldoorn

Legenda
Keringen
→ Referentielijn
▭ Kernzone
▨ Binnenbeschermingszone
▤ Buitenbeschermingszone

Overig
▭ Afwijkende onderhoudsverplichting
▭ Water
— Overige topografie

Kunstwerken
▭ Gemalen
▭ Bruggen
▭ Stuwen
▭ Duikers
▭ Inlaten
▭ Sifons
▭ Sluizen

LEGGER VAN DE SECUNDAIRE WATERKERINGEN IN UITHOORN MET DE DAARTOE BEHORENDE KUNSTWERKEN

Vastgesteld door het Algemeen Bestuur van het Hoogheemraadschap Amstel, Gooi en Vecht bij besluit AB BBV15.0226 d.d. 02-07-2015

Dr. Ir. G.M. van den Top
dijkgraaf

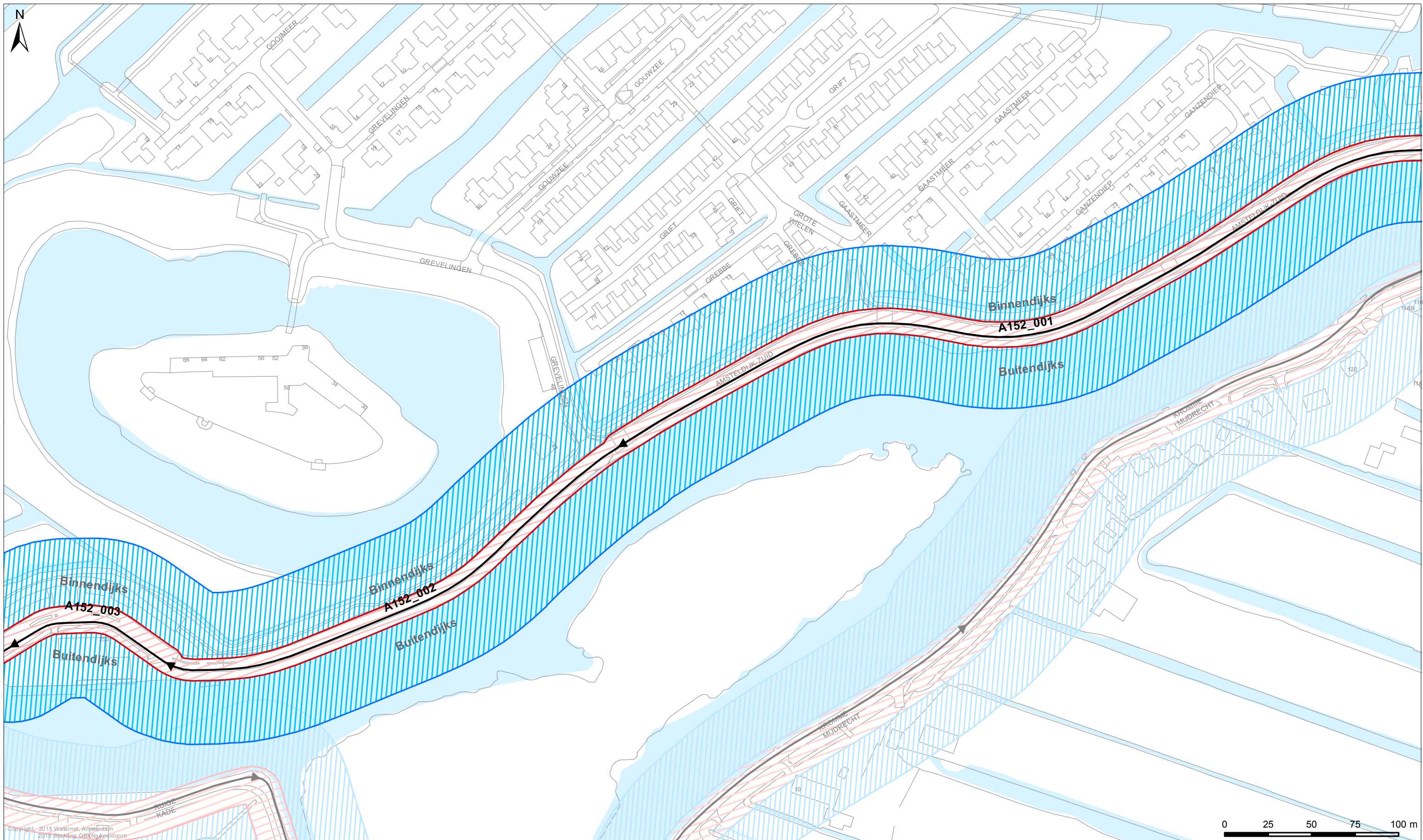
Drs. H.J. Kelderman
secretaris-directeur

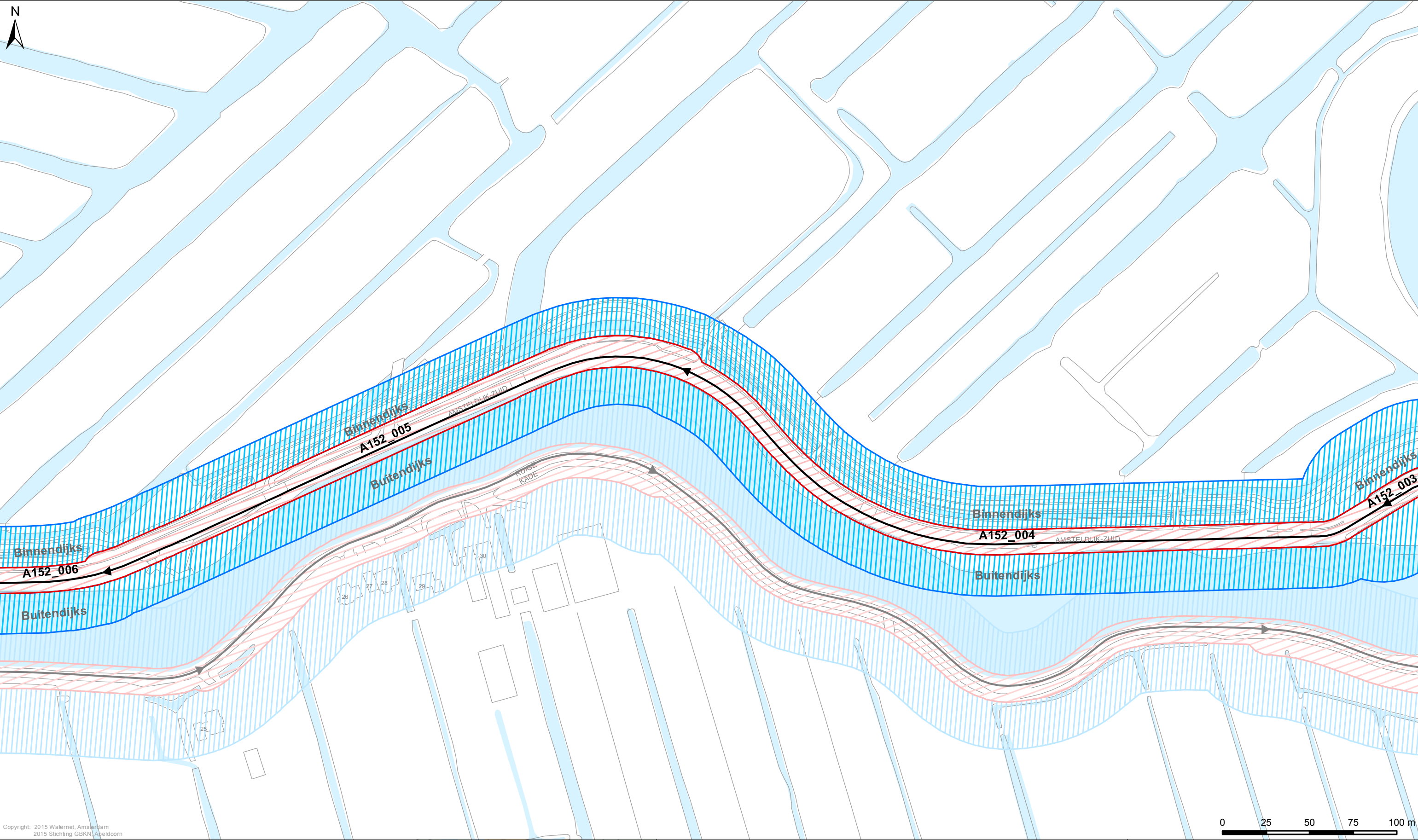
Hoogheemraadschap Amstel, Gooi en Vecht

Bezoekadres:
Korte Ouderkerkerdijk 7
1096 AC Amsterdam
Tel. 0900-9394

Kaartblad 04

Datum: 21-04-2015	Formaat: A3	Schaal: 1:2.000	Kaartnummer: IB20150097_04
-------------------	-------------	-----------------	----------------------------





Copyright: 2015 Walernet, Amsterdam
2015 Stichting GBKN, Aeldoorn

Legenda

Keringen

- Referentielijn
- Kernzone
- Binnenbeschermingszone
- Buitenbeschermingszone

Overig

- Afwijkende onderhoudsverplichting
- Water
- Overige topografie

Kunstwerken

- Gemalen
- Bruggen
- Stuwen
- Duikers
- Inlaten
- Sifons
- Sluizen

LEGGER VAN DE SECUNDAIRE WATERKERINGEN IN UITHOORN MET DE DAARTOE BEHORENDE KUNSTWERKEN

Vastgesteld door het Algemeen Bestuur van het Hoogheemraadschap Amstel, Gooi en Vecht bij besluit AB BBV15.0226 d.d. 02-07-2015

Dr. Ir. G.M. van den Top
dijkgraaf

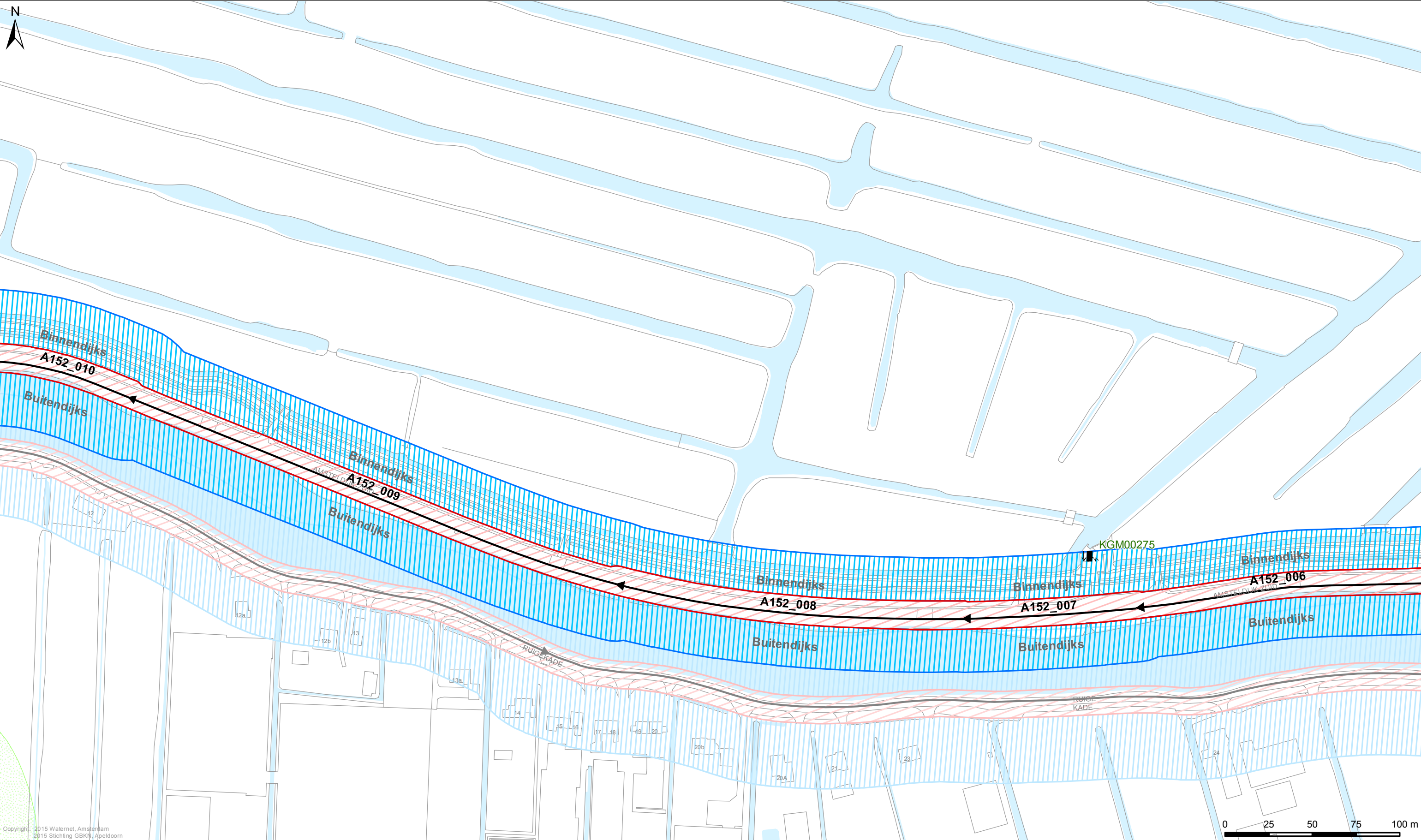
Dr. H.J. Kelderman
secretaris-directeur

Hoogheemraadschap Amstel, Gooi en Vecht

Bezoekadres:
Korte Ouderkerkerdijk 7
1096 AC Amsterdam
Tel. 0900-9394

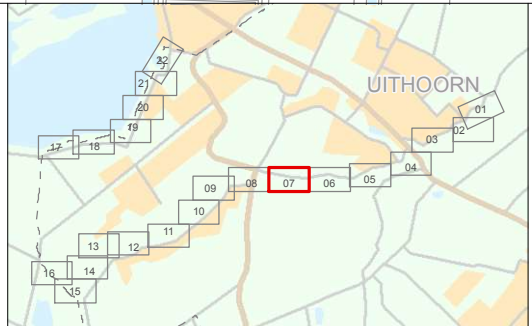
Kaartblad 06

Datum: 21-04-2015	Formaat: A3	Schaal: 1:2.000	Kaartnummer: IB20150097_06
-------------------	-------------	-----------------	----------------------------



Legenda
Keringen
→ Referentielijn
Kernzone
Binnenbeschermingszone
Buitenbeschermingszone
Overig
Afwijkende onderhoudsverplichting
Water
Overige topografie

Kunstwerken
Gemalen
Bruggen
Stuwen
Duikers
Inlaten
Sifons
Sluizen



LEGGER VAN DE SECUNDAIRE WATERKERINGEN IN UITHOORN MET DE DAARTOE BEHORENDE KUNSTWERKEN

Vastgesteld door het Algemeen Bestuur van het Hoogheemraadschap Amstel, Gooi en Vecht bij besluit AB BBV15.0226 d.d. 02-07-2015

Dr. Ir. G.M. van den Top
dijkgraaf

Drs. H.J. Kelderman
secretaris-directeur

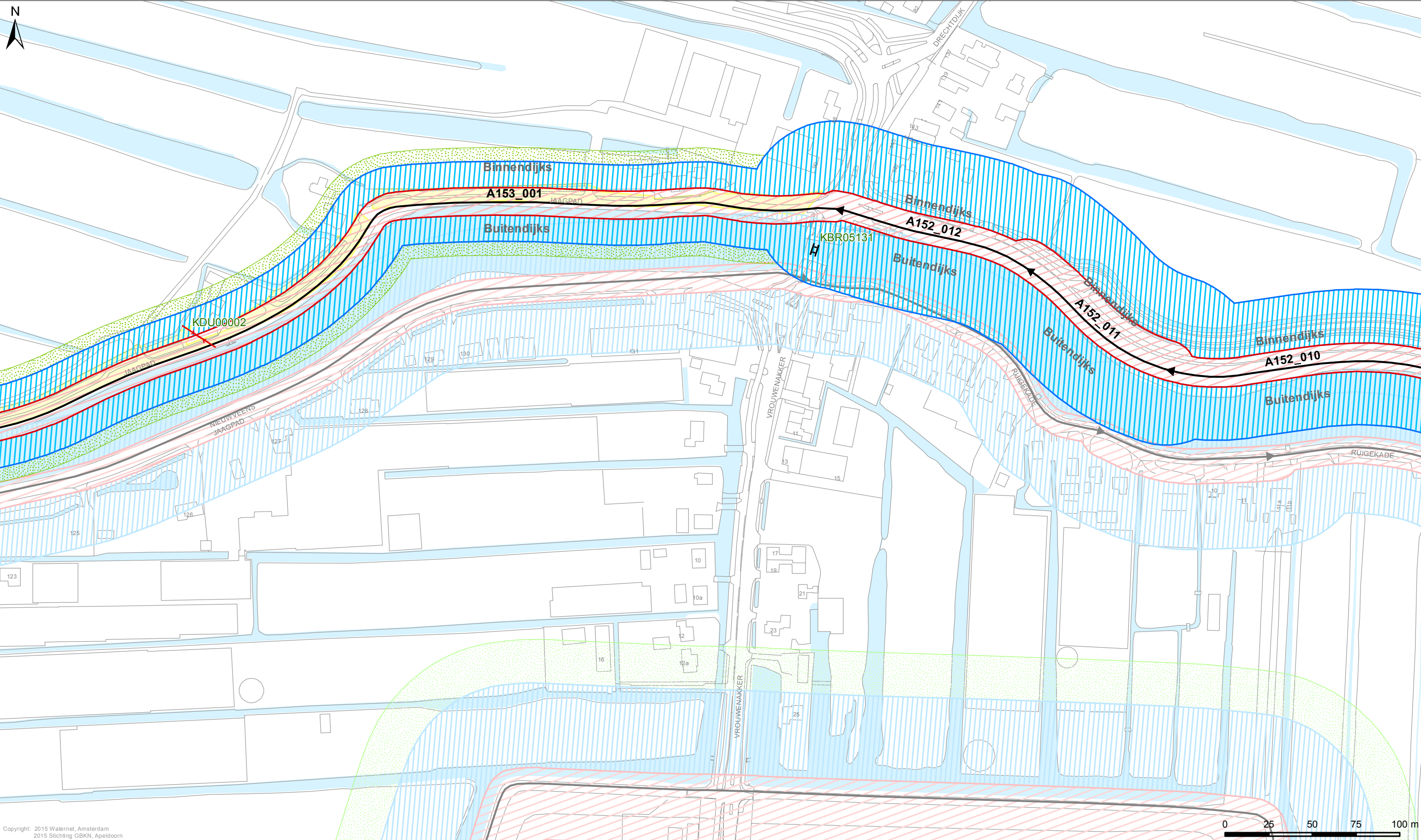
Hoogheemraadschap Amstel, Gooi en Vecht

Bezoekadres:
Korte Ouderkerkerdijk 7
1096 AC Amsterdam
Tel. 0900-9394



Kaartblad 07

Datum: 21-04-2015	Formaat: A3	Schaal: 1:2.000	Kaartnummer: IB20150097_07
-------------------	-------------	-----------------	----------------------------



Copyright: 2015 Walernet, Amsterdam
2015 Stichting GBKN, Apeldoorn

Legenda

Keringen

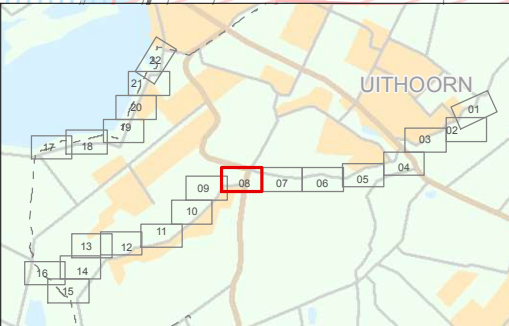
- Referentielijn
- Kernzone
- Binnenbeschermingszone
- Buitenbeschermingszone

Overig

- Afwijkende onderhoudsverplichting
- Water
- Overige topografie

Kunstwerken

- Gemalen
- Bruggen
- Stuwen
- Duikers
- Inlaten
- Sifons
- Sluizen



LEGGER VAN DE SECUNDAIRE WATERKERINGEN IN UITHOORN MET DE DAARTOE BEHORENDE KUNSTWERKEN

Vastgesteld door het Algemeen Bestuur van het Hoogheemraadschap Amstel, Gooi en Vecht bij besluit AB BBV15.0226 d.d. 02-07-2015

Dr. Ir. G.M. van den Top
dijkgraaf

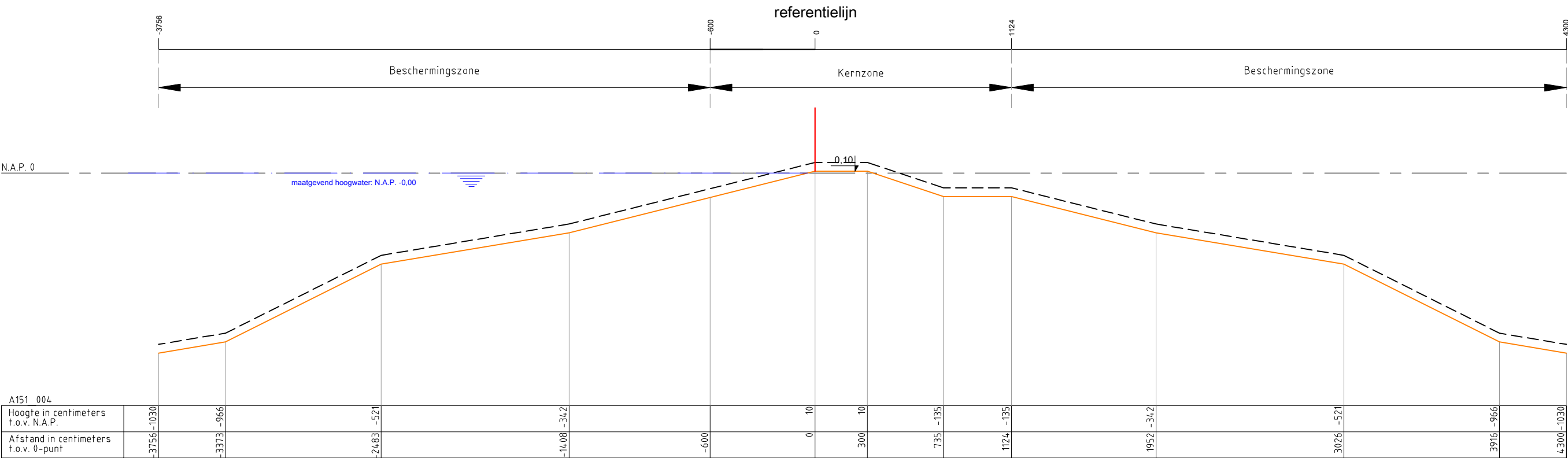
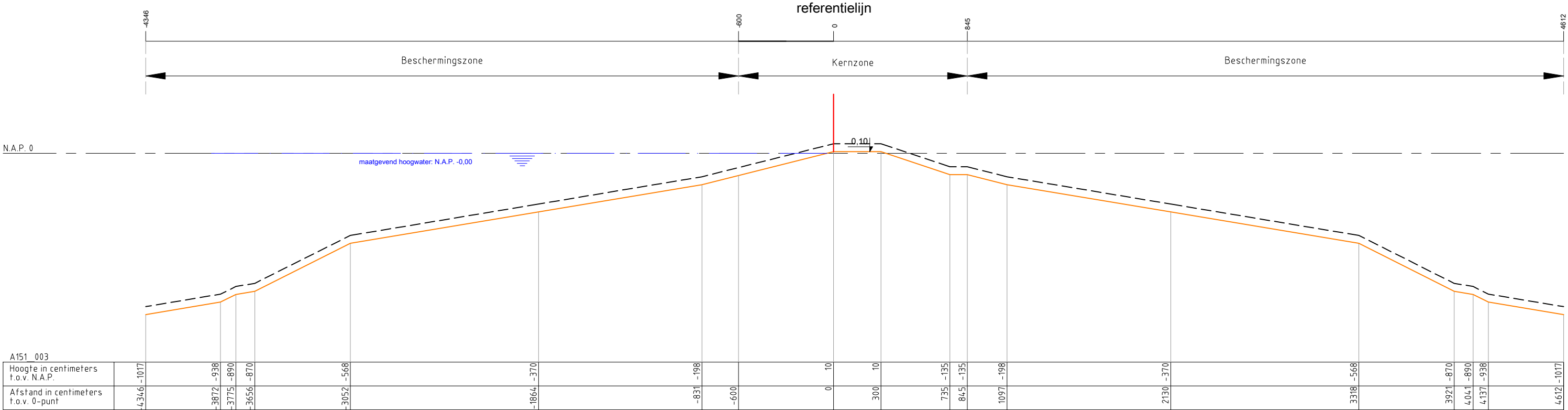
Drs. H.J. Kelderman
secretaris-directeur

Hoogheemraadschap Amstel, Gooi en Vecht

Bezoekadres:
Korte Ouderkerkerdijk 7
1096 AC Amsterdam
Tel. 0900-9394

Kaartblad 08

Datum: 21-04-2015	Formaat: A3	Schaal: 1:2.000	Kaartnummer: IB20150097_08
-------------------	-------------	-----------------	----------------------------



Legenda :

Waterkering

Minimaal profiel

Profiel van vrije ruimte

Waterlijn

Referentielijn

Opmerking:

Hoogtematen in meters t.o.v. NAP

1000 Afstand niet op schaal

Hoogheemraadschap Amstel, Gooi en Vecht

Postbus 94370
1090 GJ AMSTERDAM


Leggerprofiel secundaire waterkering

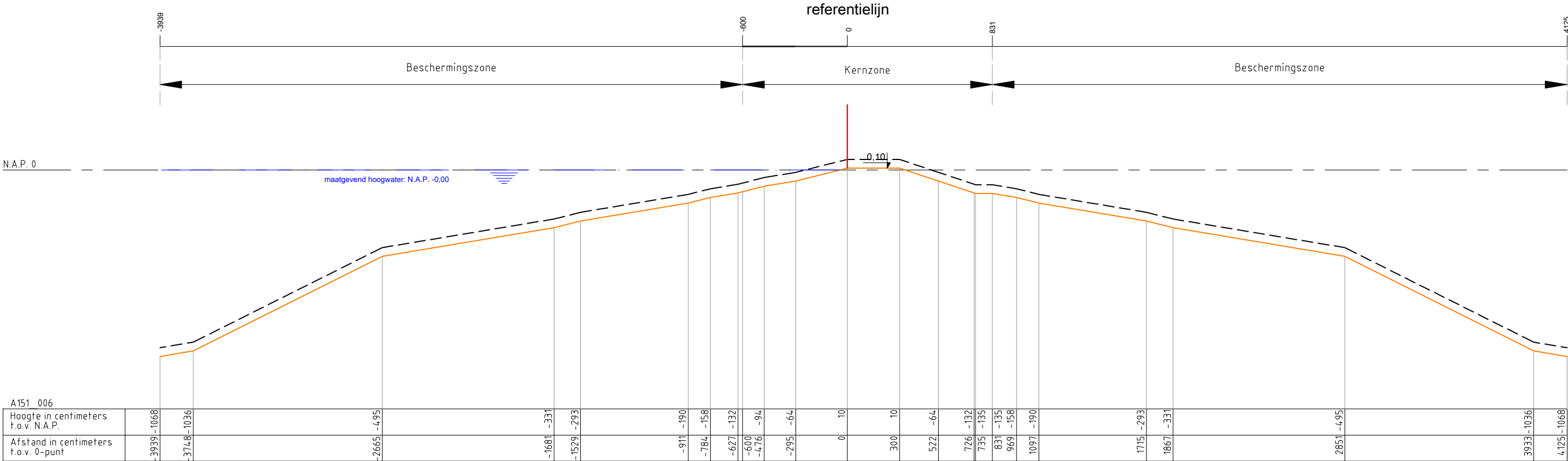
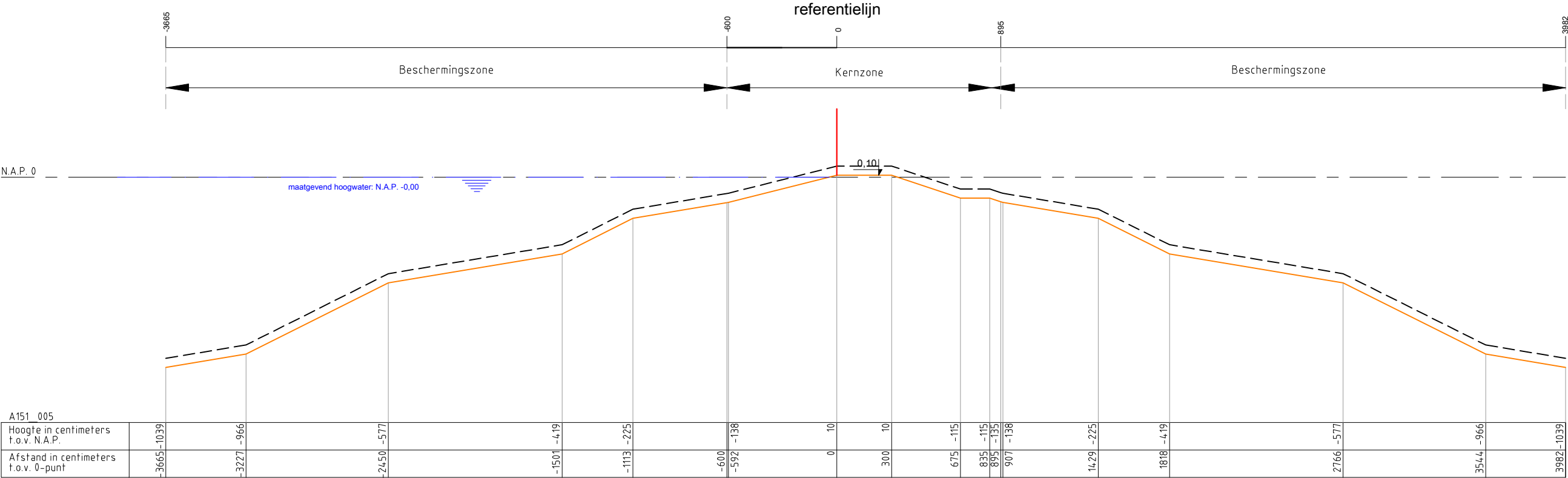
schaal: 1:250

formaat: A3

nr. A151_003 en A151_004

plotdatum: 10-12-14





Legenda :

- Waterkering
- Minimaal profiel
- Profiel van vrije ruimte
- Waterlijn
- Referentielijn

Opmerking:

Hoogtematen in meters t.o.v. NAP

1000 Afstand niet op schaal

Hoogheemraadschap Amstel, Gooi en Vecht

Postbus 94370
1090 GJ AMSTERDAM


Leggerprofiel secundaire waterkering

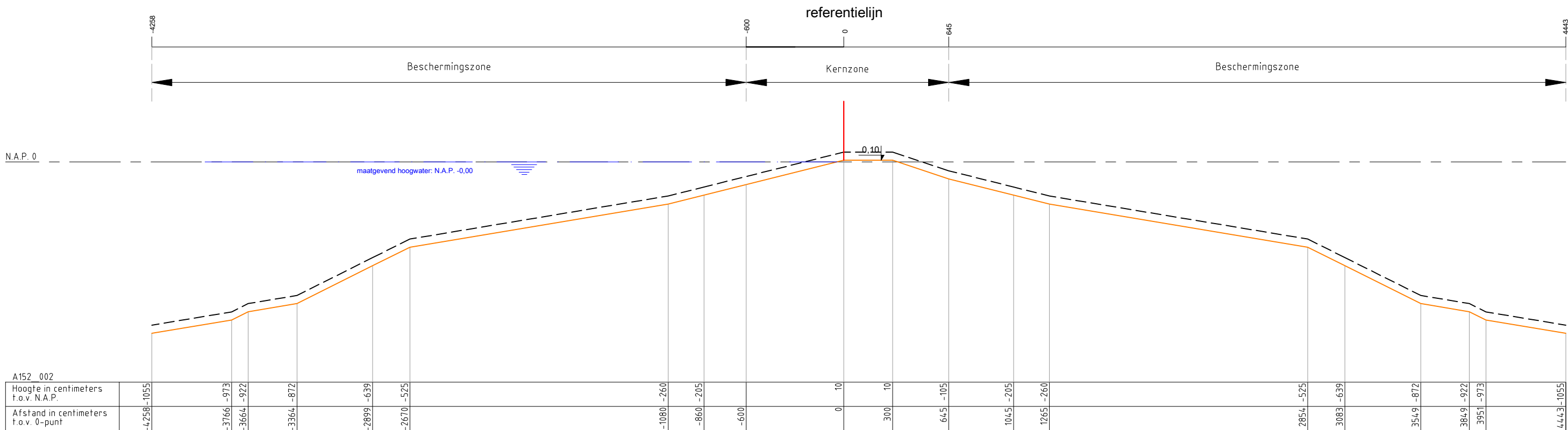
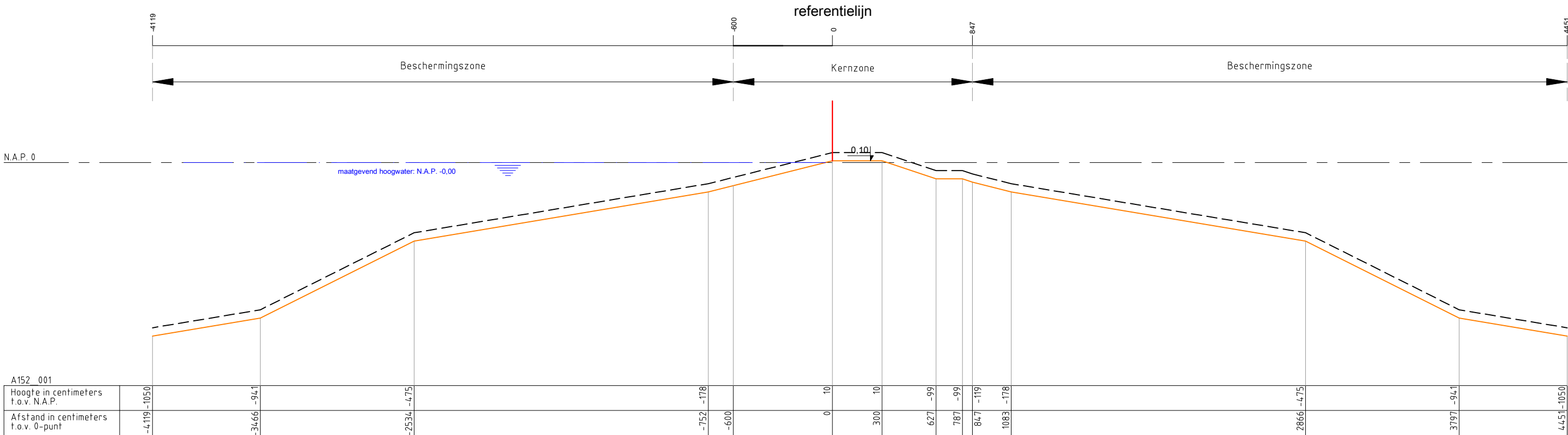
schaal: 1:250

formaat: A3

nr. A151_005 en A151_006

plotdatum: 10-12-14





Legenda :

- Waterkering
- Minimaal profiel
- Profiel van vrije ruimte
- Waterlijn
- Referentielijn

Opmerking:

Hoogtematen in meters t.o.v. NAP

1000 Afstand niet op schaal

Hoogheemraadschap Amstel, Gooi en Vecht

Postbus 94370
1090 GJ AMSTERDAM


Leggerprofiel secundaire waterkering

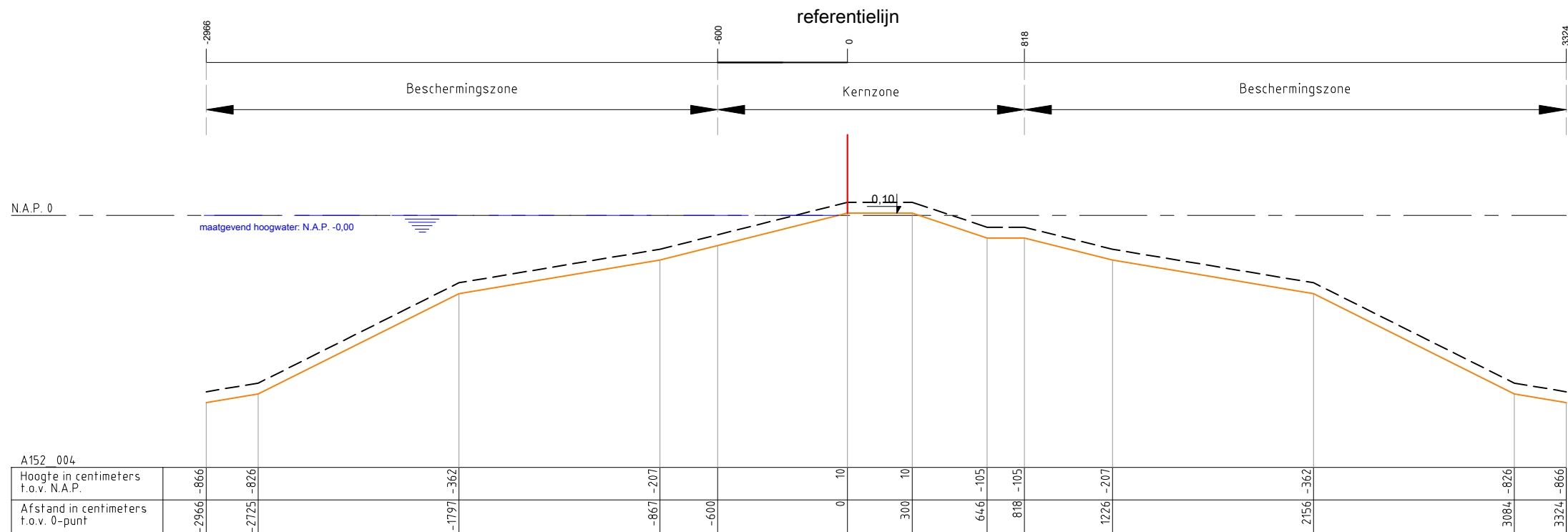
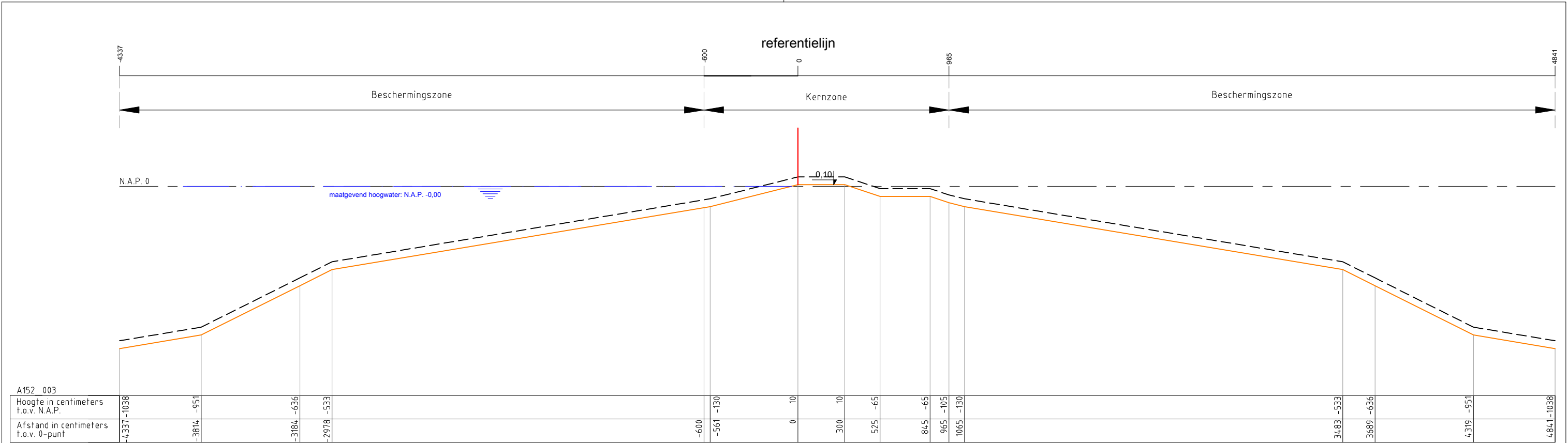
schaal: 1:250

formaat: A3

nr. A152_001 en A152_002

plotdatum: 10-12-14





Legenda :

Waterkering

Minimaal profiel

Profiel van vrije ruimte

Waterlijn

Referentielijn

Opmerking:

Hoogtematen in meters t.o.v. NAP

1000 Afstand niet op schaal

Hoogheemraadschap Amstel, Gooi en Vecht

Postbus 94370

1090 GJ AMSTERDAM


Leggerprofiel secundaire waterkering

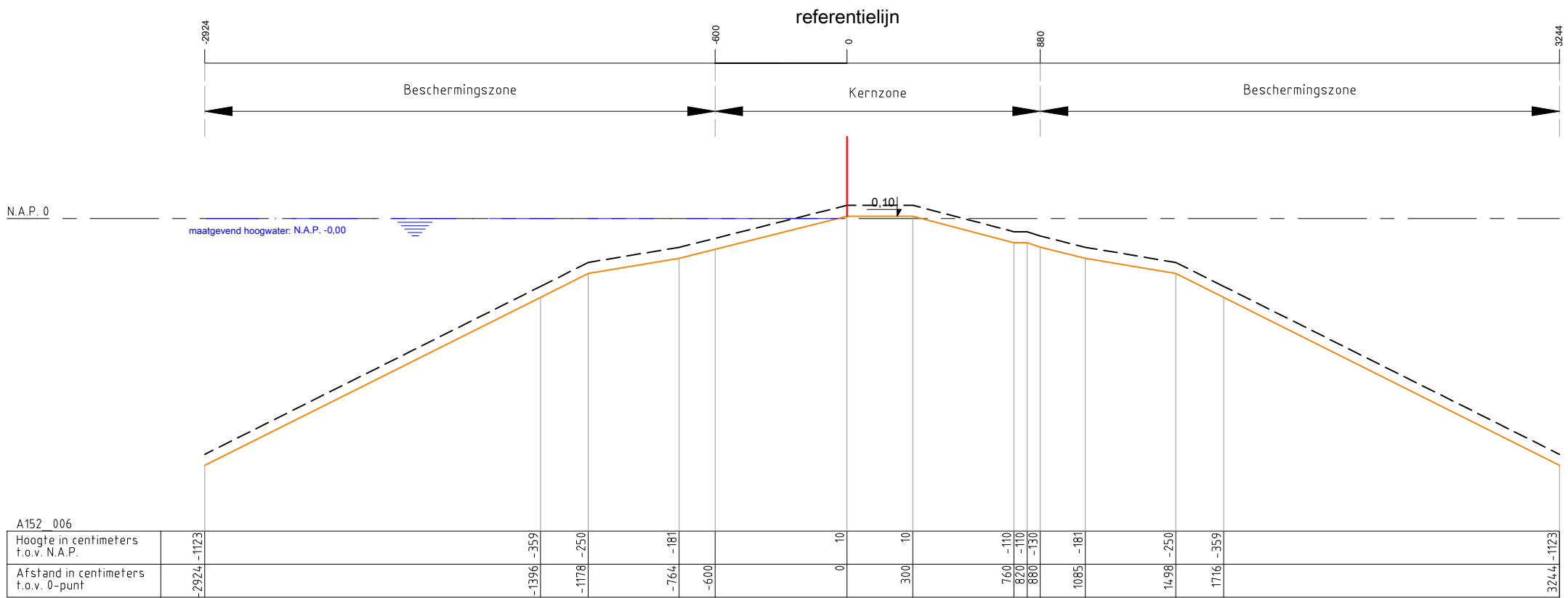
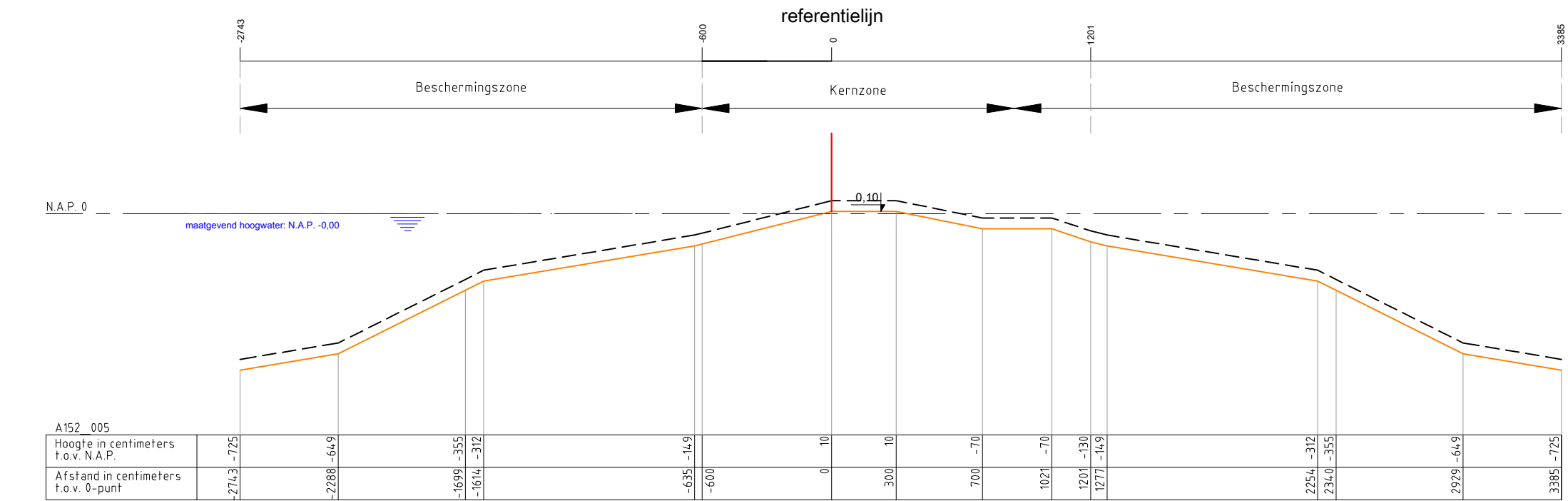
nr. A152_003 en A152_004

schaal: 1:250

format: A3

plotdatum: 10-12-14





Legenda :

- Waterkering
- Minimaal profiel
- Profiel van vrije ruimte
- Waterlijn
- Referentielijn

Opmerking:

Hoogtematen in meters t.o.v. NAP

1000 Afstand niet op schaal

Hoogheemraadschap Amstel, Gooi en Vecht

Postbus 94370

1090 GJ AMSTERDAM

Leggerprofiel secundaire waterkering


schaal: 1:250

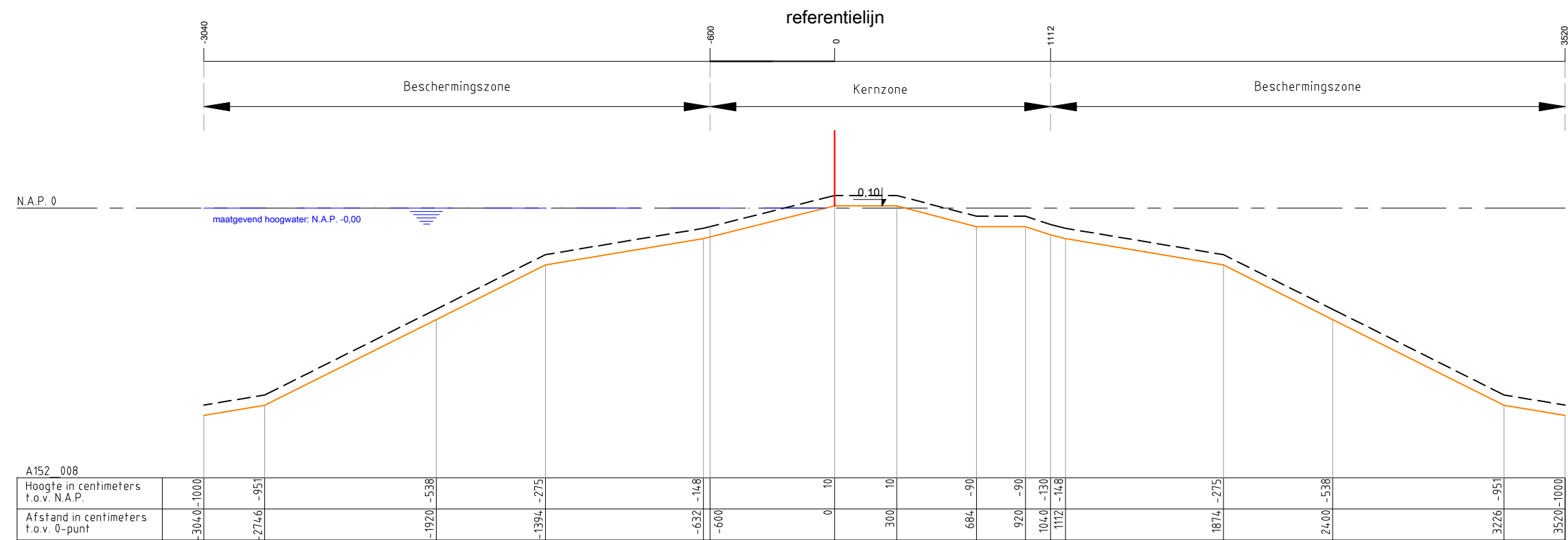
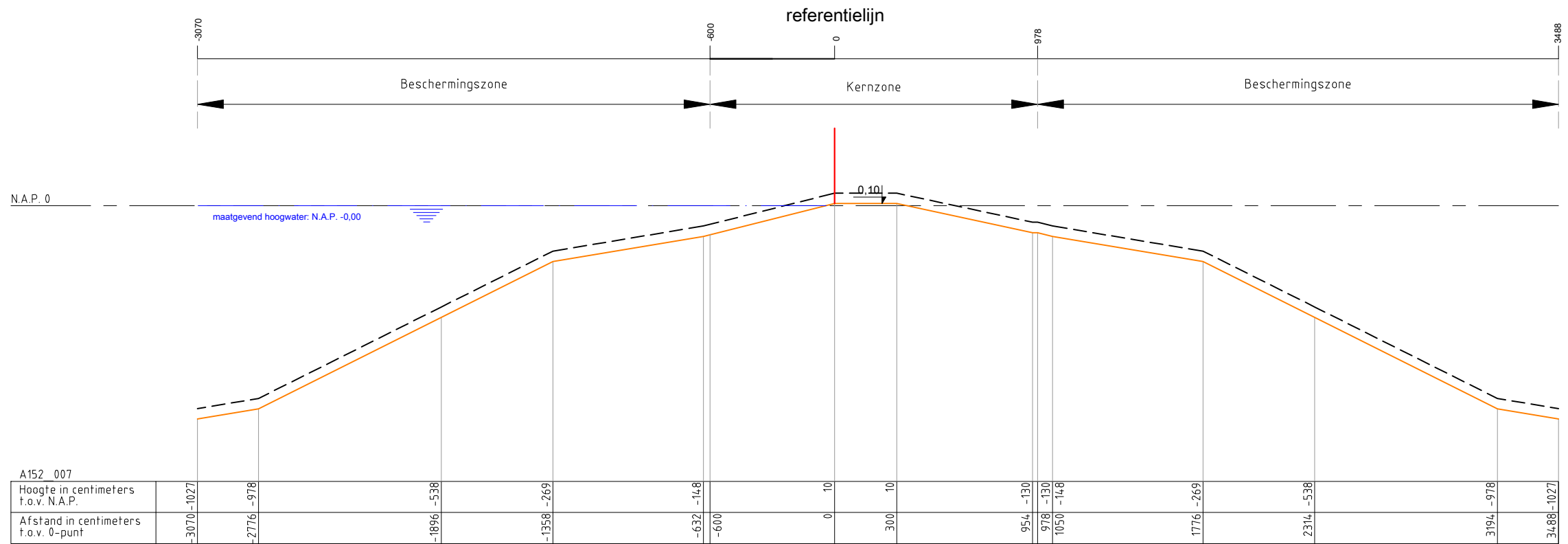
formaat: A3

plotdatum: 10-12-14

nr.

A152_005 en
A152_006





Legenda :

- Waterkering
- Minimaal profiel
- Profiel van vrije ruimte
- Waterlijn
- Referentielijn

Opmerking:

Hoogtematen in meters t.o.v. NAP

1000 Afstand niet op schaal

Hoogheemraadschap Amstel, Gooi en Vecht

Postbus 94370

1090 GJ AMSTERDAM

Leggerprofiel secundaire waterkering


schaal: 1:250

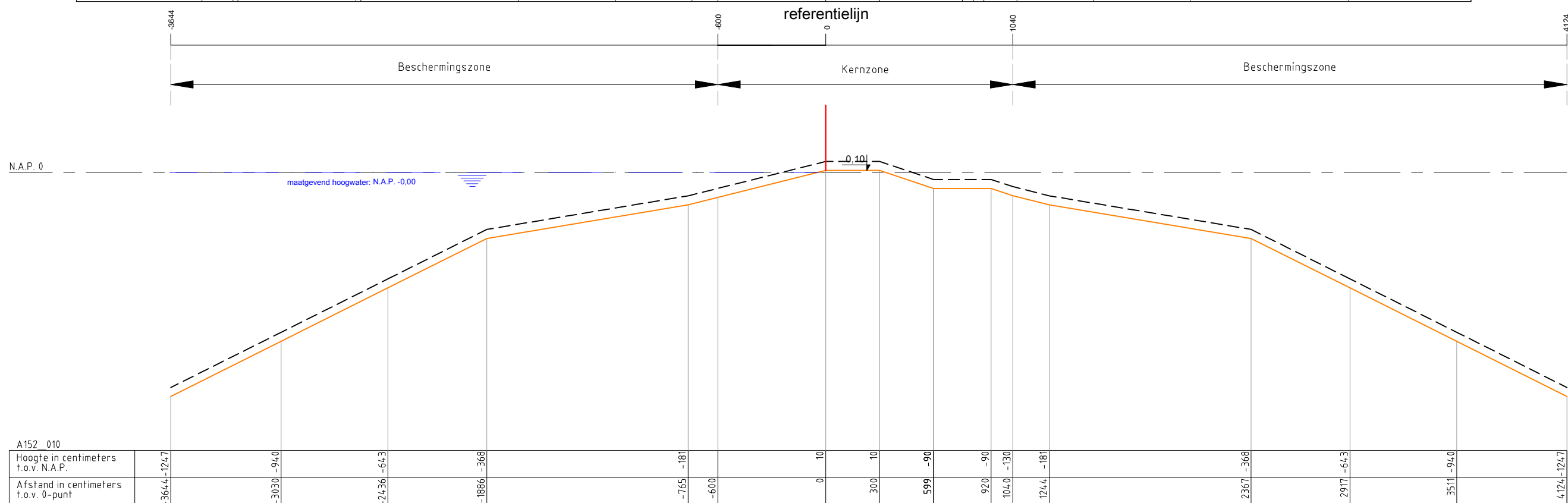
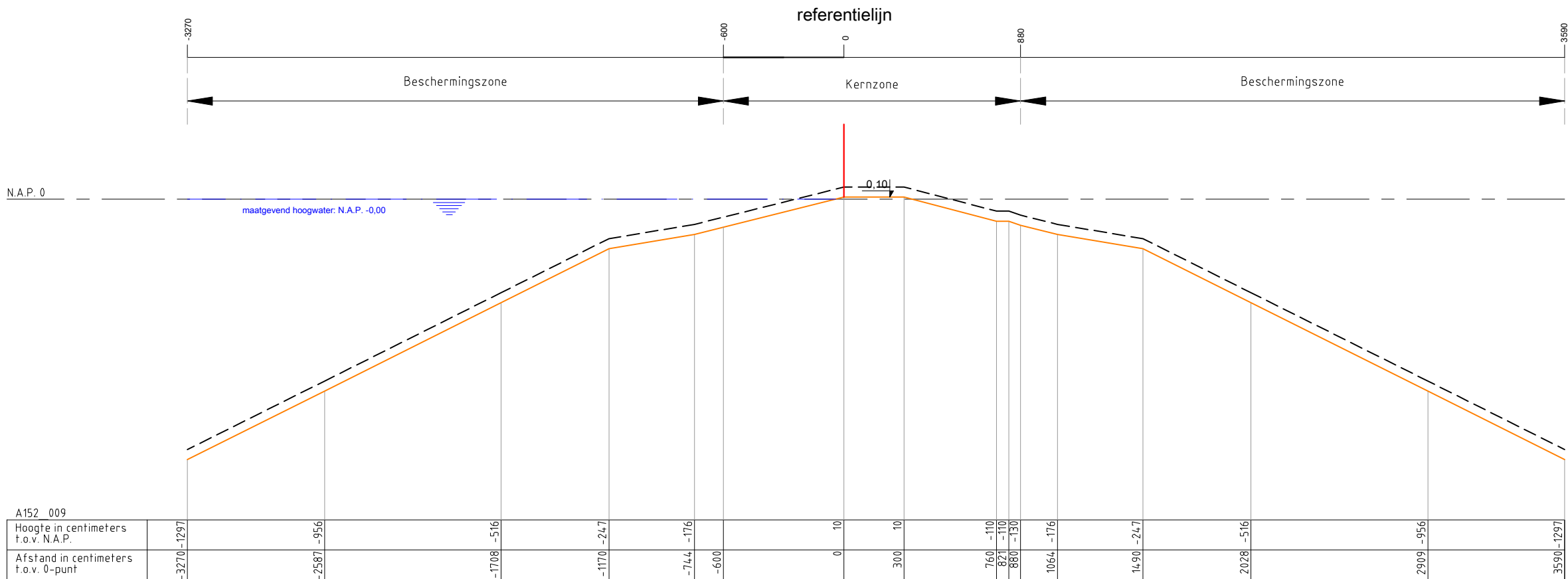
formaat: A3

plotdatum: 10-12-14

nr.

A152_007 en
A152_008





Legenda :

- Waterkering
- Minimaal profiel
- Profiel van vrije ruimte
- Waterlijn
- Referentielijn

Opmerking:

Hoogtematen in meters t.o.v. NAP

1000 Afstand niet op schaal

Hoogheemraadschap Amstel, Gooi en Vecht

Postbus 94370

1090 GJ AMSTERDAM

Leggerprofiel secundaire waterkering

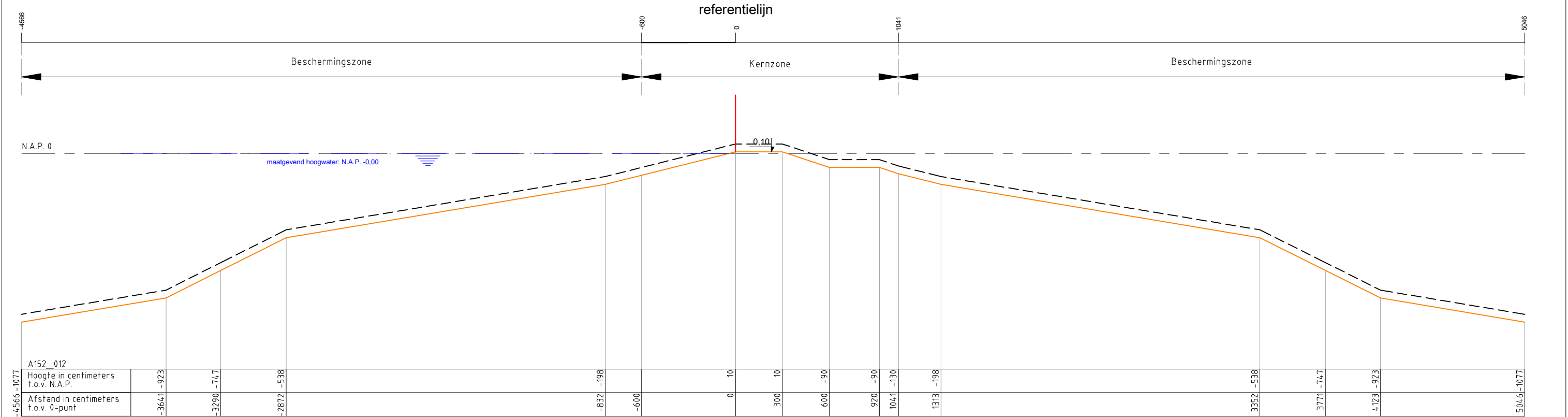
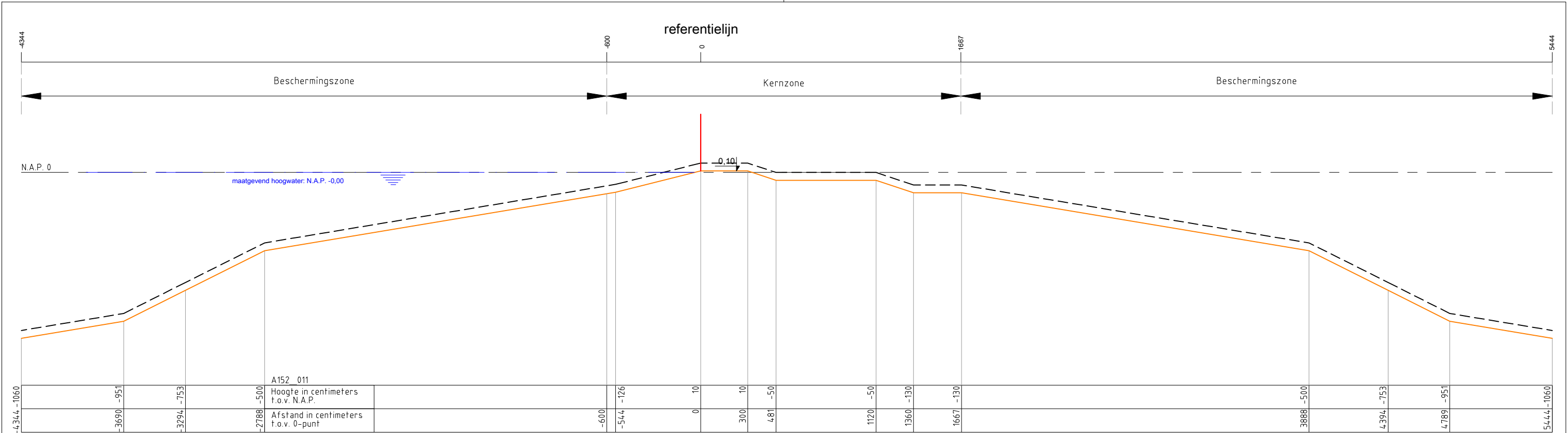
schaal: 1:250

formaat: A3

plotdatum: 10-12-14

nr. A152_009 en A152_010





Legenda :

- Waterkering
- Minimaal profiel
- Profiel van vrije ruimte
- Waterlijn
- Referentielijn

Opmerking:

Hoogtematen in meters t.o.v. NAP

1000 Afstand niet op schaal

Hoogheemraadschap Amstel, Gooi en Vecht

Postbus 94370

1090 GJ AMSTERDAM

Leggerprofiel secundaire waterkering

schaal: 1:250

formaat: A3

plotdatum: 10-12-14

nr.

A152_011 en
A152_012

