

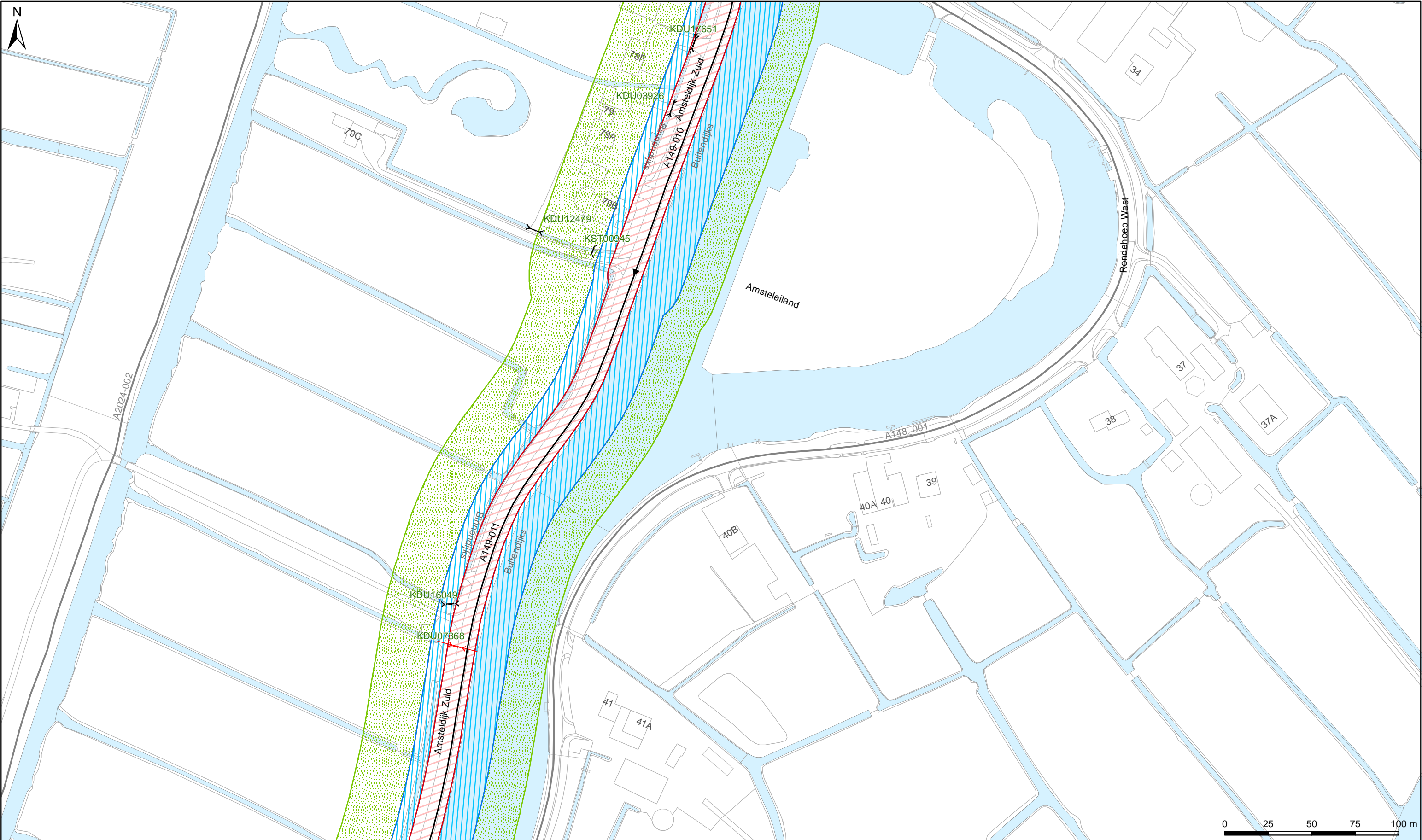
BIJLAGE BIJ LEGGERWIJZIGING - TABEL, KAARTEN EN PROFIELN A149 A150 A151 A152 Amsteldijk West

leggerboek	dijkvak nieuwe code	dijkvak oude code	van/tot metreing nieuw	van/tot metreing oud	opmerking	vorm	gewoon onderhoud	buiten- gewoon onderhoud	Maatgevende Hoge Waterstand (m+NAP)	buiten bescher- mingszone buiten	bescher- mingszone buiten	kernzone buiten	dijktafel- hoogte	kuin- breedte	kernzone binnen	maaiaveld- hoogte binnenteen	bescher- mingszone binnen	buiten bescher- mingszone binnen
Amsterdam Zuid	A149-002	A149-002	500-515	500-700		waterkerend dijklichaam	gerechtigde	AGV	0,00	n.v.t.	-43,81	-6,00	0,10	3,00	30,64	-1,97	66,18	n.v.t.
Amsterdam Zuid	A149-010	A149-002 A149-003	515-790	n.v.t.		waterkerend dijklichaam	gerechtigde	AGV	0,00	-49,32	-28,32	-4,50	0,10	3,00	15,08	-2,18	23,26	60,17
Amsterdam Zuid	A149-011	A149-003 A149-004	790-1300	n.v.t.		waterkerend dijklichaam	gerechtigde	AGV	0,00	-46,35	-23,55	-4,50	0,10	3,00	11,50	-2,04	21,23	51,19
Amsterdam Zuid	A149-006	A149-006	1400-1435	1400-2200		waterkerend dijklichaam	gerechtigde	AGV	0,00	n.v.t.	-43,81	-6,00	0,10	3,00	30,64	-1,97	66,18	n.v.t.
Amsterdam Zuid	A149-012	A149-006	1435-1568	n.v.t.		waterkerend dijklichaam	gerechtigde	AGV	0,00	-50,84	-28,65	-4,50	0,10	3,00	17,58	-1,95	29,50	58,14
Amsterdam Zuid	A149-013	A149-006	1568-1655	n.v.t.		waterkerend dijklichaam	gerechtigde	AGV	0,00	-50,84	-28,65	-4,50	0,10	3,00	17,58	-1,95	29,50	58,14
Amsterdam Zuid	A149-016	A149-006	1655-1905	n.v.t.		waterkerend dijklichaam	gerechtigde	AGV	0,00	n.v.t.	-43,81	-6,00	0,10	3,00	30,64	-1,97	66,18	n.v.t.
Amsterdam Zuid	A149-014	A149-006	1905-1960	n.v.t.		waterkerend dijklichaam	gerechtigde	AGV	0,00	-50,84	-28,65	-4,50	0,10	3,00	17,58	-1,95	29,50	58,14
Amsterdam Zuid	A149-017	A149-006	1960-2200	n.v.t.		waterkerend dijklichaam	gerechtigde	AGV	0,00	n.v.t.	-43,81	-6,00	0,10	3,00	30,64	-1,97	66,18	n.v.t.
Amsterdam Zuid	A149-008	A149-008	2400-2440	2400-2500		waterkerend dijklichaam	gerechtigde	AGV	0,00	n.v.t.	-43,81	-6,00	0,10	3,00	30,64	-1,97	66,18	n.v.t.
Amsterdam Zuid	A149-015	A149-008 A149-009	2440-2570	n.v.t.		waterkerend dijklichaam	gerechtigde	AGV	0,00	-50,84	-28,65	-4,50	0,10	3,00	17,58	-1,95	29,50	58,14
Amsterdam Zuid	A149-009	A149-009	2570-2752	2500-2752		waterkerend dijklichaam	gerechtigde	AGV	0,00	n.v.t.	-33,94	-6,00	-0,10	3,00	17,45	-1,97	43,10	n.v.t.
Amsterdam Zuid	A150-002	A150-001	0-1390	n.v.t.		waterkerend dijklichaam	gerechtigde	AGV	0,00	-45,30	-24,60	-4,50	0,10	3,00	10,81	-2,27	16,17	45,80
Amsterdam Zuid	A150-003	A150-001	1390-2274	n.v.t.		waterkerend dijklichaam	gerechtigde	AGV	0,00	-43,10	-23,00	-6,00	0,10	3,00	7,25	-1,28	13,76	44,72
Amsterdam Zuid	A150-004	A150-001	2274-2700	n.v.t.		waterkerend dijklichaam	gerechtigde	AGV	0,00	-41,63	-23,98	-4,50	0,10	3,00	8,66	-1,93	26,00	56,44
Amsterdam Zuid	A150-005	A150-001	2700-3040	n.v.t.		waterkerend dijklichaam	gerechtigde	AGV	0,00	-43,80	-27,90	-4,50	0,10	3,00	24,76	-2,00	36,50	62,26
Amsterdam Zuid	A150-006	A150-001	3040-3625	n.v.t.		waterkerend dijklichaam	gerechtigde	AGV	0,00	-46,80	-30,90	-4,50	0,10	3,00	22,69	-2,04	35,19	56,37
Amsterdam Zuid	A150-007	A150-001	3625-3725	n.v.t.	damwand	waterkerend dijklichaam	gerechtigde	AGV	0,00	-43,80	-28,50	-6,00	0,10	3,00	14,75	-2,50	20,55	63,08
Amsterdam Zuid	A150-008	A150-001	3725-4620	n.v.t.		waterkerend dijklichaam	gerechtigde	AGV	0,00	-43,80	-29,10	-4,50	0,10	3,00	11,39	-1,99	25,50	46,22
Uithoorn	A151-011	A151-001	0-75	n.v.t.		waterkerend dijklichaam	gerechtigde	AGV	0,00	-46,40	-30,80	-6,00	0,10	3,64	12,02	-1,50	23,14	49,82
Uithoorn	A151-012	A151-001	75-287	n.v.t.		waterkerend dijklichaam	gerechtigde	AGV	0,00	-46,40	-30,80	-6,00	0,10	3,00	16,43	-1,71	23,87	53,39
Uithoorn	A151-018	A151-003	287-591	n.v.t.		waterkerend dijklichaam	gerechtigde	AGV	0,00	-48,60	-32,40	-6,00	0,10	3,00	15,27	-1,17	27,19	58,99
Uithoorn	A151-013	A151-003	591-617	n.v.t.	damwand (hoogtescherm)	waterkerend dijklichaam	gerechtigde	AGV	0,00	-42,80	-26,60	-9,00	0,10	4,00	23,70	-1,50	35,50	66,10
Uithoorn	A151-014	A151-003 A151-004 A151-005 A151-006	617-1220	n.v.t.		waterkerend dijklichaam	gerechtigde	AGV	0,00	-37,80	-24,60	-4,50	0,10	3,00	6,79	-1,48	14,50	45,82
Uithoorn	A151-017	A151-006	1220-1448	n.v.t.		waterkerend dijklichaam	gerechtigde	AGV	0,00	-43,80	-27,00	-6,00	0,10	3,00	6,23	-1,11	11,22	47,39
Uithoorn	A151-015	A151-006 A151-007 A151-008	1449-1777	n.v.t.		waterkerend dijklichaam	gerechtigde	AGV	0,00	-41,00	-23,90	-6,00	0,10	3,00	5,25	-0,98	10,29	41,93
Uithoorn	A151-008	A151-008	1777-1960	1700-1960		waterkerend dijklichaam	gerechtigde	AGV	0,00	n.v.t.	-38,69	-6,00	0,10	3,00	9,33	-1,48	41,71	n.v.t.
Uithoorn	A151-009	A151-009	1960-2293	1960-2300		waterkerend dijklichaam	gerechtigde	AGV	0,00	n.v.t.	-40,96	-6,00	0,10	3,00	10,79	-1,55	45,15	n.v.t.
Uithoorn	A151-016	A151-009 A151-010	2293-2426	n.v.t.	damwand (vervangende waterkering)	waterkerend dijklichaam	gerechtigde	AGV	0,00	-41,00	-24,80	-6,00	0,10	1,80	1,80	-0,35	7,72	47,80
Uithoorn	A151-019	A151-010	2426-2475			waterkerend dijklichaam	gerechtigde	AGV	0,00	n.v.t.	-44,32	-6,00	0,10	3,00	17,25	-1,55	54,94	n.v.t.
Uithoorn	A152-013	A152-001	0-181	n.v.t.		waterkerend dijklichaam	gerechtigde	AGV	0,00	-51,00	-29,40	-6,00	0,10	3,00	16,70	-1,35	28,70	49,70
Uithoorn	A152-001	A152-001	181-475	0-1000		waterkerend dijklichaam	gerechtigde	AGV	0,00	n.v.t.	-41,19	-6,00	0,10	3,00	8,47	-1,19	44,51	n.v.t.
Uithoorn	A152-014	A152-001	475-965	n.v.t.	paalenrij	waterkerend dijklichaam	gerechtigde	AGV	0,00	-45,90	-29,10	-4,50	0,10	3,00	21,36	-2,70	25,27	57,96
Uithoorn	A152-016	A152-001	965-1000	n.v.t.		waterkerend dijklichaam	gerechtigde	AGV	0,00	n.v.t.	-41,19	-6,00	0,10	3,00	8,47	-1,19	44,51	n.v.t.
Uithoorn	A152-005	A152-005	1840-1860	1840-2200		waterkerend dijklichaam	gerechtigde	AGV	0,00	n.v.t.	-27,43	-6,00	0,10	3,00	12,01	-1,30	33,85	n.v.t.
Uithoorn	A152-015	A152-005	1860-2030	n.v.t.		waterkerend dijklichaam	gerechtigde	AGV	0,00	-40,70	-21,50	-4,50	0,10	3,00	6,26	-1,50	14,50	44,56
Uithoorn	A152-017	A152-005	2030-2200	n.v.t.		waterkerend dijklichaam	gerechtigde	AGV	0,00	n.v.t.	-27,43	-6,00	0,10	3,00	12,01	-1,30	33,85	n.v.t.

Omschrijving	Verklaring
legger	openbaar register, als bedoeld in artikel 5,1 van de Waterwet of in artikel 78 tweede lid van de Waterschapswet, waarin ligging, richting, vorm, afmetingen en onderhoudsplichten van wateren, waterkeringen en andere waterstaatkundige werken staan aangegeven, alsmede de begrenzingen van kern- en (buiten)beschermingszones van waterkeringen, keurprofiel en profiel van vrije ruimte van waterkeringen, en de beschermingszones van wateren,
dakvak nieuwe code	nummer conform leggerwijziging
dijkvak oude code	dijkroetsnummer van het dijkvak dat (deels) vervangen wordt
maatvoering zoneringen	afstanden zoneringen gerelateerd aan referentielijn (negatief is buitendijks, positief is binnendijks) in meters
maatvoering hoogtes	hoogtematen zijn weergegeven in m t.o.v. NAP
(beschermings)zone	aan een waterstaatswerk grenzende zone, waarin ter bescherming van dat werk voorschriften krachtens de Keur van het waterschap gelden
buitengewoon onderhoud	ook 'groot' onderhoud genaamd: onderhoudswerkzaamheden van constructieve aard, zoals vervanging, reconstructie en opbouw
gewoon onderhoud	maaien, baggeren, snoeien, verwijderen van materiaal en vuil, en herstel van beschadigingen, waaronder herstel van scheuren of gaten







**Legenda**  
*Keringen*  
→ Referentielijn  
Kernzone  
Beschermszone  
Buitenbeschermszone  
  
*Overig*  
Water  
Overige topografie

**Kunstwerken**  
Gemalen  
Bruggen  
Stuwen  
Duikers  
Inlaten  
Sifons  
Sluizen

LEGGER VAN SECUNDAIRE KERINGEN IN AMSTERDAM ZUID MET DE  
DAARTOE BEHORENDE KUNSTWERKEN

Vastgesteld bij besluit <BESLUITCODE> d.d. XX-XX-2022

**Waterschap Amstel, Gooi en Vecht**  
  
Bezoekadres:  
Korte Ouderkerkerdijk 7  
1096 AC Amsterdam  
Tel. 0900-9394

**Concept**


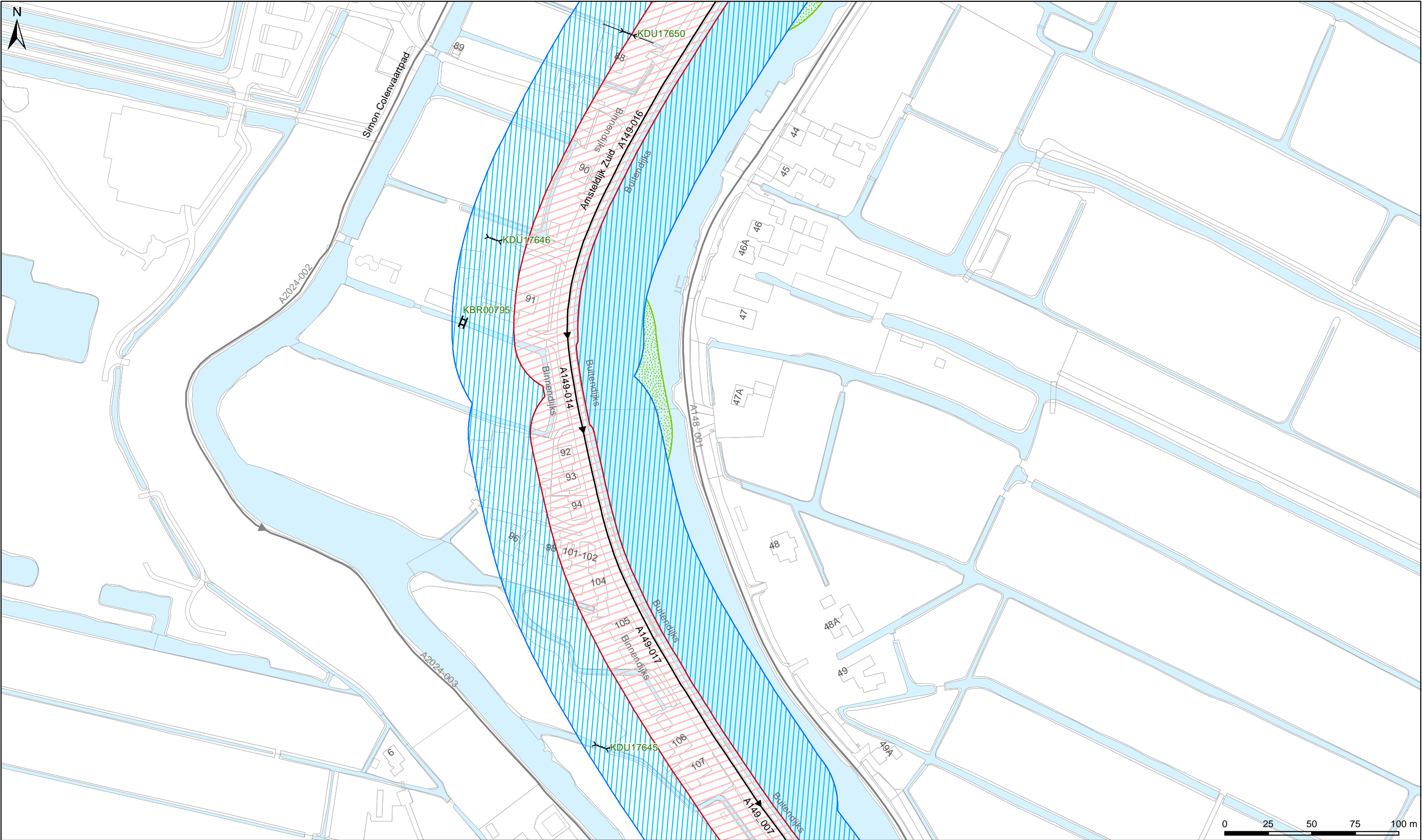
**Kaartblad 21**

Datum: 06-11-2022	Formaat: A3	Schaal: 1:2.000	Kaartnummer: IB20220073_21
-------------------	-------------	-----------------	----------------------------









**Legenda**  
*Keringen*  
→ Referentielijns  
Kernzone  
Beschermingszone  
Buitenbeschermingszone  
  
*Overig*  
Water  
Overige topografie

**Kunstwerken**  
Gemalen  
Bruggen  
Stuwen  
Duikers  
Inlaten  
Sifons  
Sluizen

LEGGERS VAN SECUNDAIRE KERINGEN IN AMSTERDAM ZUID MET DE  
DAARTOE BEHORENDE KUNSTWERKEN

Vastgesteld bij besluit <BESLUITCODE> d.d. XX-XX-2022

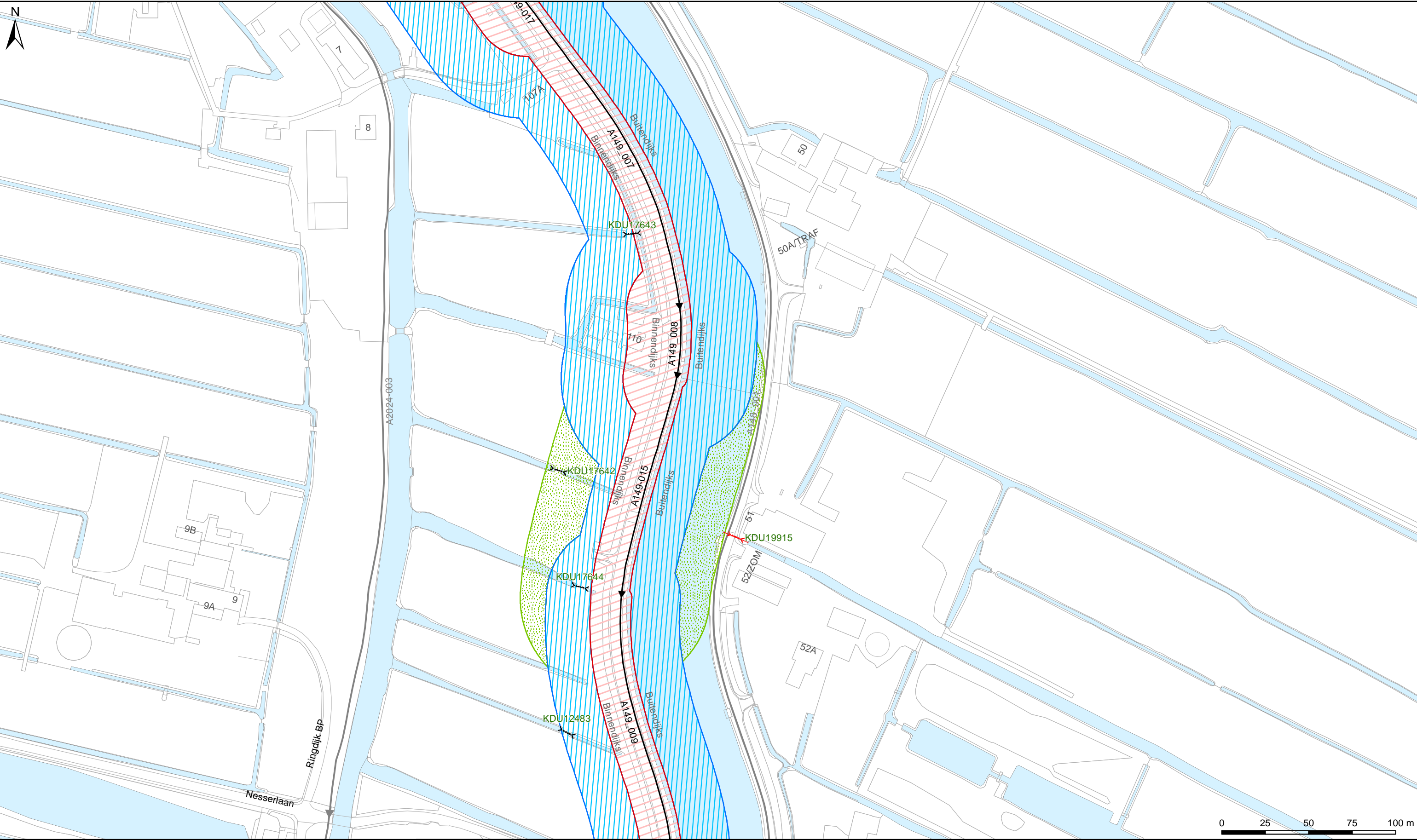
**Waterschap Amstel, Gooi en Vecht**  
  
Bezoekadres:  
Korte Ouderkerkerdijk 7  
1096 AC Amsterdam  
Tel. 0900-9394

**Concept**

**Kaartblad 23**

Datum: 06-11-2022    Formaat: A3    Schaal: 1:2.000    Kaartnummer: IB20220073\_23





**Legenda**

*Keringen*

- Referentielijn
- Kernzone
- Beschermszone
- Buitenbeschermszone

*Overig*

- Water
- Overige topografie

*Kunstwerken*

- Gemalen
- Bruggen
- Stuwen
- Duikers
- Inlaten
- Sifons
- Sluizen



LEGGER VAN SECUNDAIRE KERINGEN IN AMSTERDAM ZUID MET DE  
DAARTOE BEHORENDE KUNSTWERKEN

Vastgesteld bij besluit <BESLUITCODE> d.d. XX-XX-2022

**Waterschap Amstel, Gooi en Vecht**

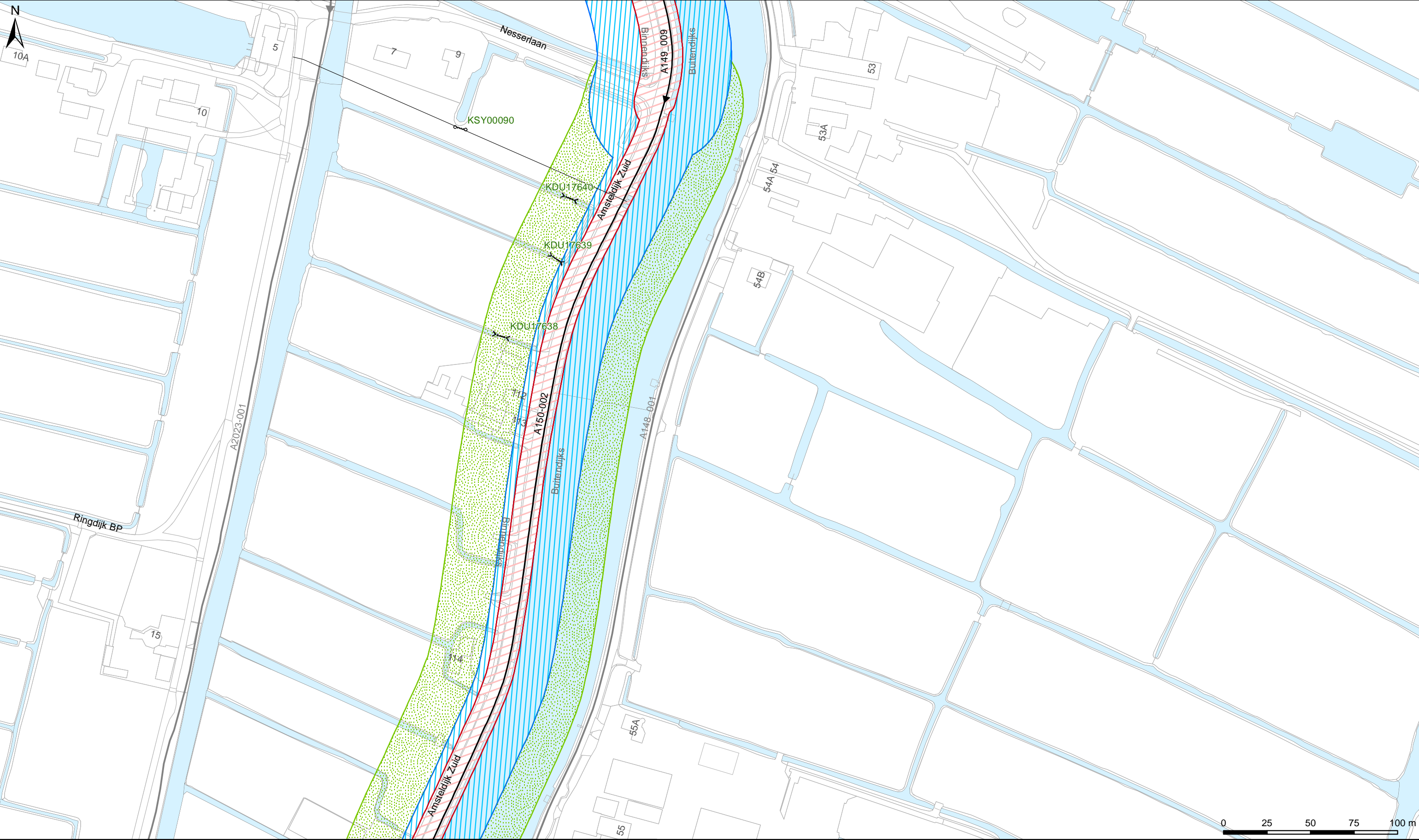
Bezoekadres:  
Korte Ouderkerkerdijk 7  
1096 AC Amsterdam  
Tel. 0900-9394

**Concept**

Kaartblad 24

Datum: 06-11-2022	Formaat: A3	Schaal: 1:2.000	Kaartnummer: IB20220073_24
-------------------	-------------	-----------------	----------------------------





**Legenda**

**Keringen**  
→ Referentielijn  
Kernzone  
Beschermingszone  
Buitenbeschermingszone

**Overig**  
Water  
Overige topografie

**Kunstwerken**  
Gemalen  
Bruggen  
Stuwen  
Duikers  
Inlaten  
Sifons  
Sluizen



LEGGER VAN SECUNDAIRE KERINGEN IN AMSTERDAM ZUID MET DE  
DAARTOE BEHORENDE KUNSTWERKEN

Vastgesteld bij besluit <BESLUITCODE> d.d. XX-XX-2022

Waterschap Amstel, Gooi en Vecht

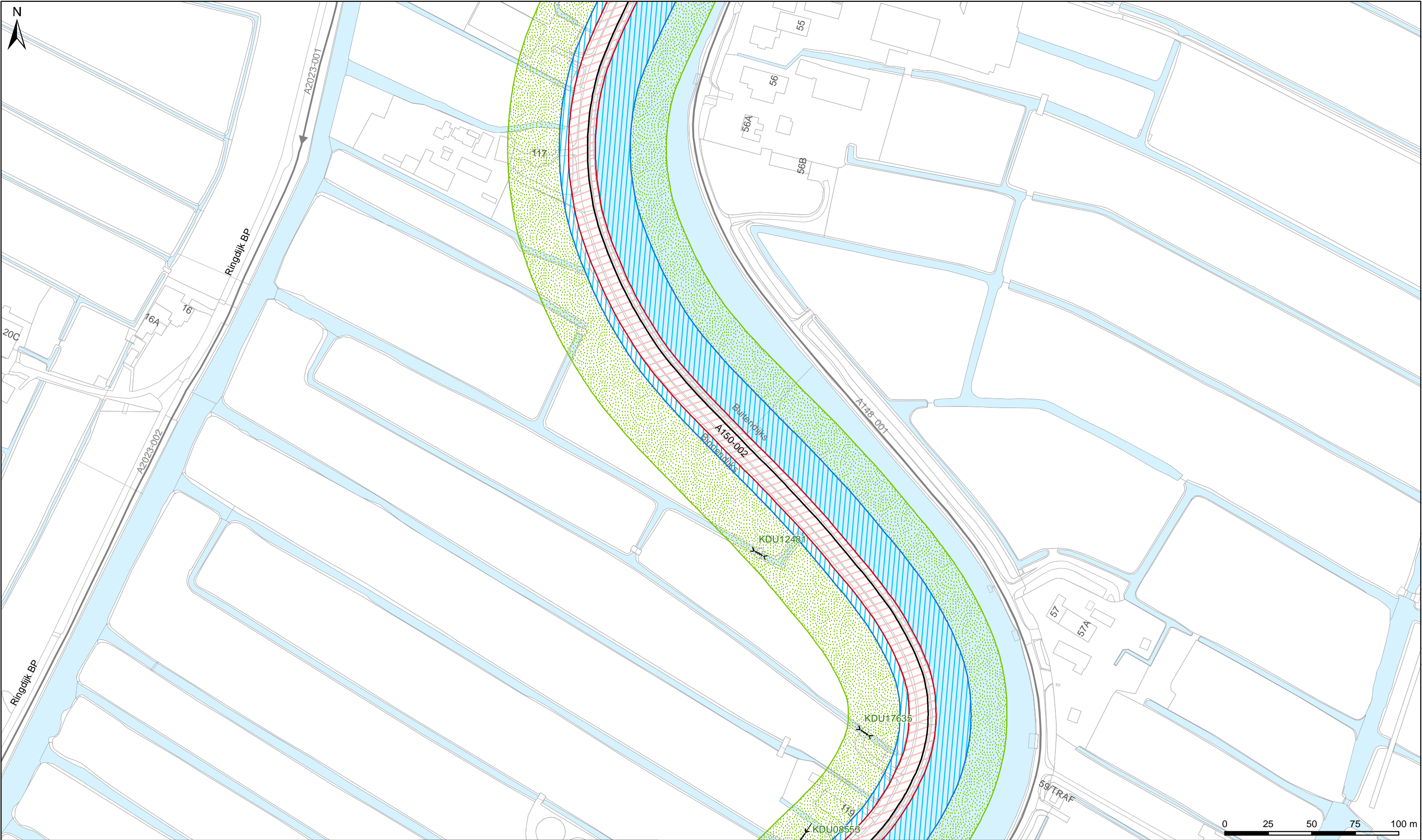
Bezoekadres:  
Korte Ouderkerkerdijk 7  
1096 AC Amsterdam  
Tel. 0900-9394



Kaartblad 25

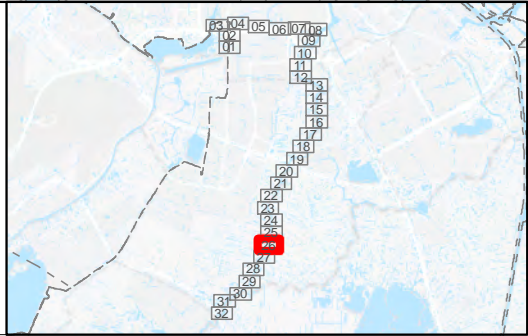
Concept





**Legenda**  
*Keringen*  
→ Referentielijn  
Kernzone  
Beschermingszone  
Buitenbeschermingszone  
  
*Overig*  
Water  
Overige topografie

**Kunstwerken**  
Gemalen  
Bruggen  
Stuwen  
Duikers  
Inlaten  
Sifons  
Sluizen



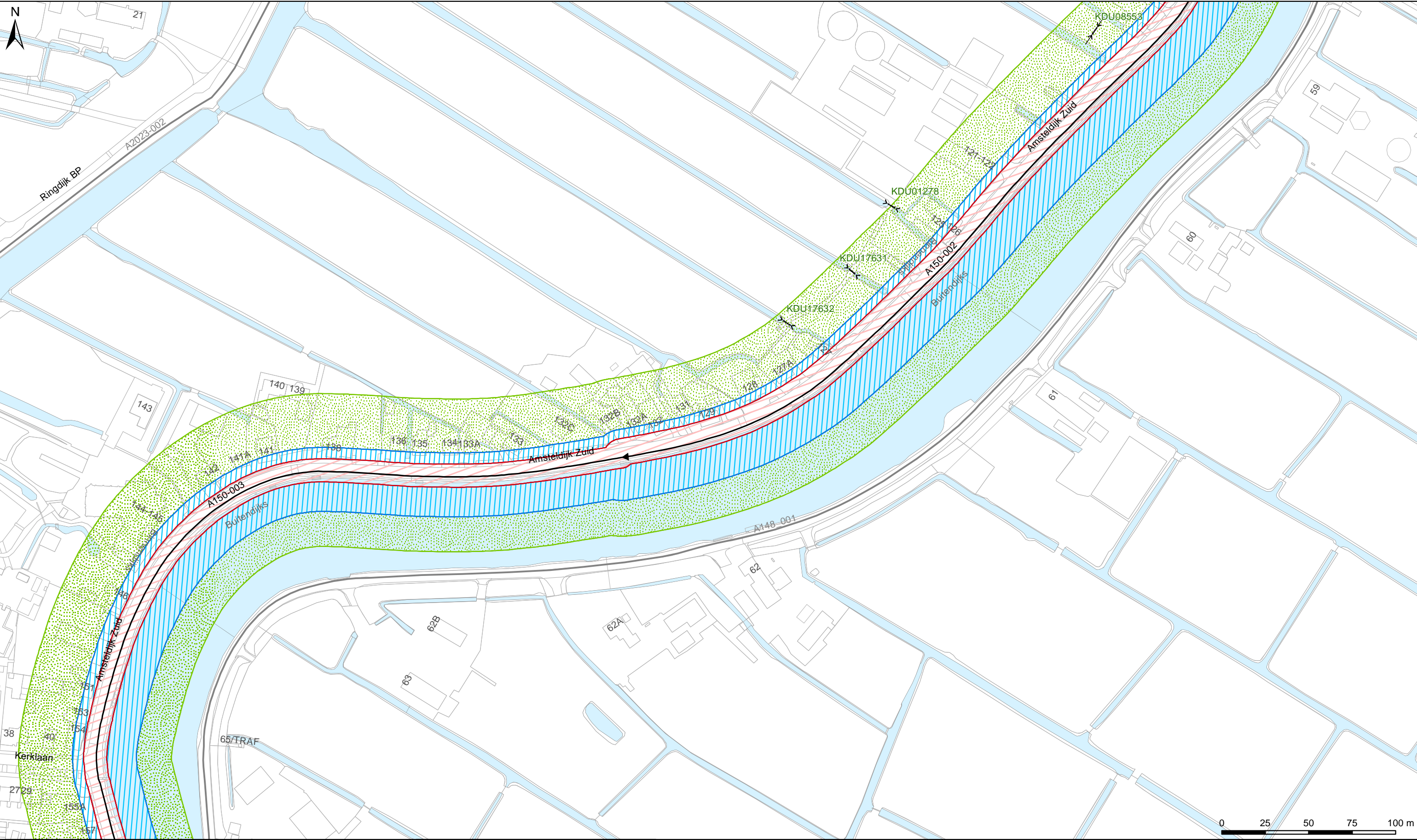
**LEGGER VAN SECUNDAIRE KERINGEN IN AMSTERDAM ZUID MET DE DAARTOE BEHORENDE KUNSTWERKEN**  
  
Vastgesteld bij besluit <BESLUITCODE> d.d. XX-XX-2022

**Waterschap Amstel, Gooi en Vecht**  
  
Bezoekadres:  
Korte Ouderkerkdijk 7  
1096 AC Amsterdam  
Tel. 0900-9394  
  
Kaartblad 26

**Concept**

Datum: 06-11-2022	Formaat: A3	Schaal: 1:2.000	Kaartnummer: IB20220073_26
-------------------	-------------	-----------------	----------------------------





**Legenda**

*Keringen*

- Referentielijn
- Kernzone
- Beschermingszone
- Buitenbeschermingszone

*Overig*

- Water
- Overige topografie

**Kunstwerken**

- Gemalen
- Bruggen
- Stuwen
- Duikers
- Inlaten
- Sifons
- Sluizen

LEGGER VAN SECUNDAIRE KERINGEN IN AMSTERDAM ZUID MET DE DAARTOE BEHORENDE KUNSTWERKEN

Vastgesteld bij besluit <BESLUITCODE> d.d. XX-XX-2022

**Waterschap Amstel, Gooi en Vecht**

Bezoekadres:  
Korte Ouderkerkerdijk 7  
1096 AC Amsterdam  
Tel. 0900-9394

**Concept**

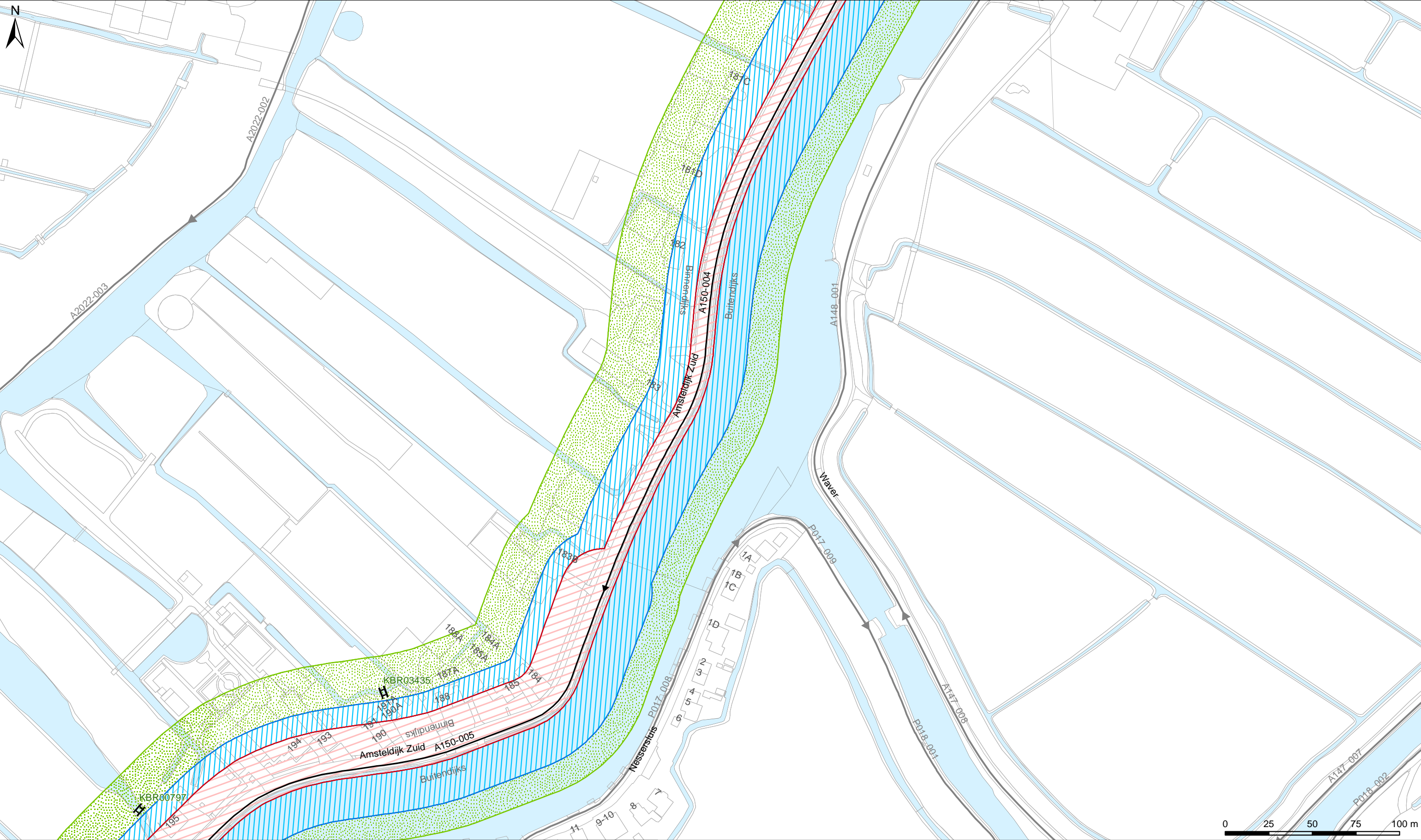
Kaartblad 27

Datum: 06-11-2022	Formaat: A3	Schaal: 1:2.000	Kaartnummer: IB20220073_27
-------------------	-------------	-----------------	----------------------------









**Legenda**

**Keringen**

Referentielijn

Kernzone

Beschermingszone

Buitenbeschermingszone

**Overig**

Water

Overige topografie

**Kunstwerken**

Gemaal

Bruggen

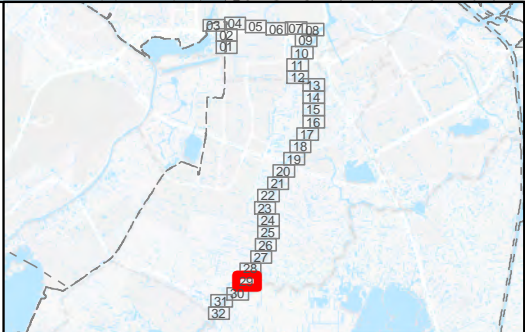
Stuwen

Duikers

Inlaten

Sifons

Sluizen



LEGGER VAN SECUNDAIRE KERINGEN IN AMSTERDAM ZUID MET DE  
DAARTOE BEHORENDE KUNSTWERKEN

Vastgesteld bij besluit <BESLUITCODE> d.d. XX-XX-2022

**Waterschap Amstel, Gooi en Vecht**

Bezoekadres:  
Korte Ouderkerkerdijk 7  
1096 AC Amsterdam  
Tel. 0900-9394

Kaartblad 29

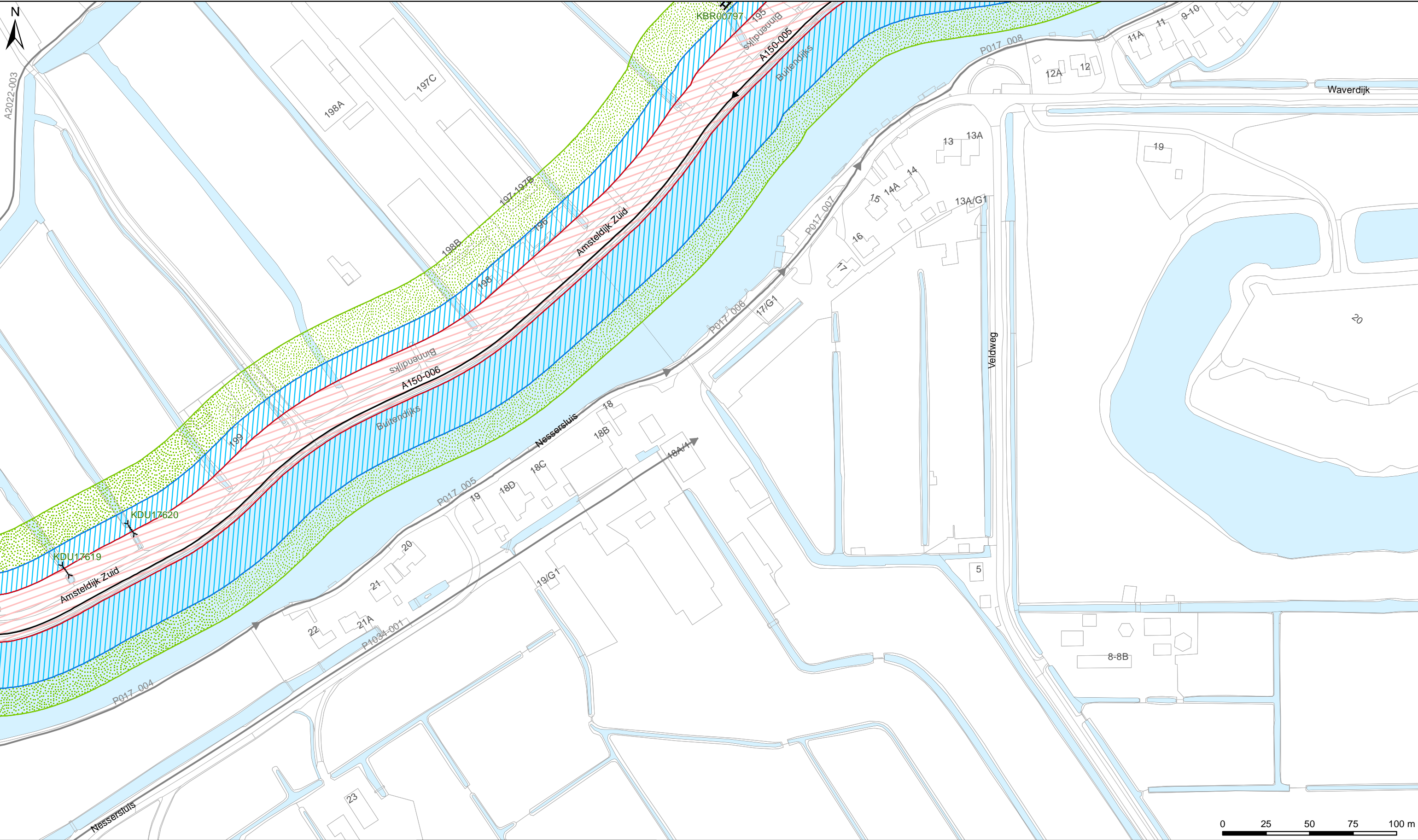
Datum: 06-11-2022

Formaat: A3

Schaal: 1:2.000

Kaartnummer: IB20220073\_29





**Legenda**  
*Keringen*  
→ Referentielijn  
Kernzone  
Beschermszone  
Buitenbeschermszone  
  
*Overig*  
Water  
Overige topografie

**Kunstwerken**  
Gemalen  
Bruggen  
Stuwen  
Duikers  
Inlaten  
Sifons  
Sluizen

LEGGER VAN SECUNDAIRE KERINGEN IN AMSTERDAM ZUID MET DE  
DAARTOE BEHORENDE KUNSTWERKEN

Vastgesteld bij besluit <BESLUITCODE> d.d. XX-XX-2022

**Waterschap Amstel, Gooi en Vecht**  
  
Bezoekadres:  
Korte Ouderkerkerdijk 7  
1096 AC Amsterdam  
Tel. 0900-9394

**Concept**

**Kaartblad 30**

Datum: 06-11-2022	Formaat: A3	Schaal: 1:2.000	Kaartnummer: IB20220073_30
-------------------	-------------	-----------------	----------------------------







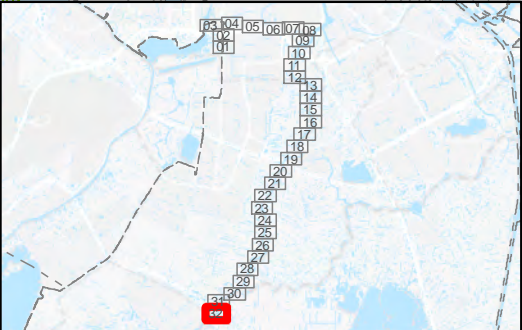


**Legenda**

**Keringen**  
→ Referentielijn  
Kernzone  
Beschermingszone  
Buitenbeschermingszone

**Overig**  
Water  
Overige topografie

**Kunstwerken**  
Gemalen  
Bruggen  
Stuwen  
Duikers  
Inlaten  
Sifons  
Sluizen



LEGGER VAN SECUNDAIRE KERINGEN IN AMSTERDAM ZUID MET DE  
DAARTOE BEHORENDE KUNSTWERKEN

Vastgesteld bij besluit <BESLUITCODE> d.d. XX-XX-2022

Waterschap Amstel, Gooi en Vecht

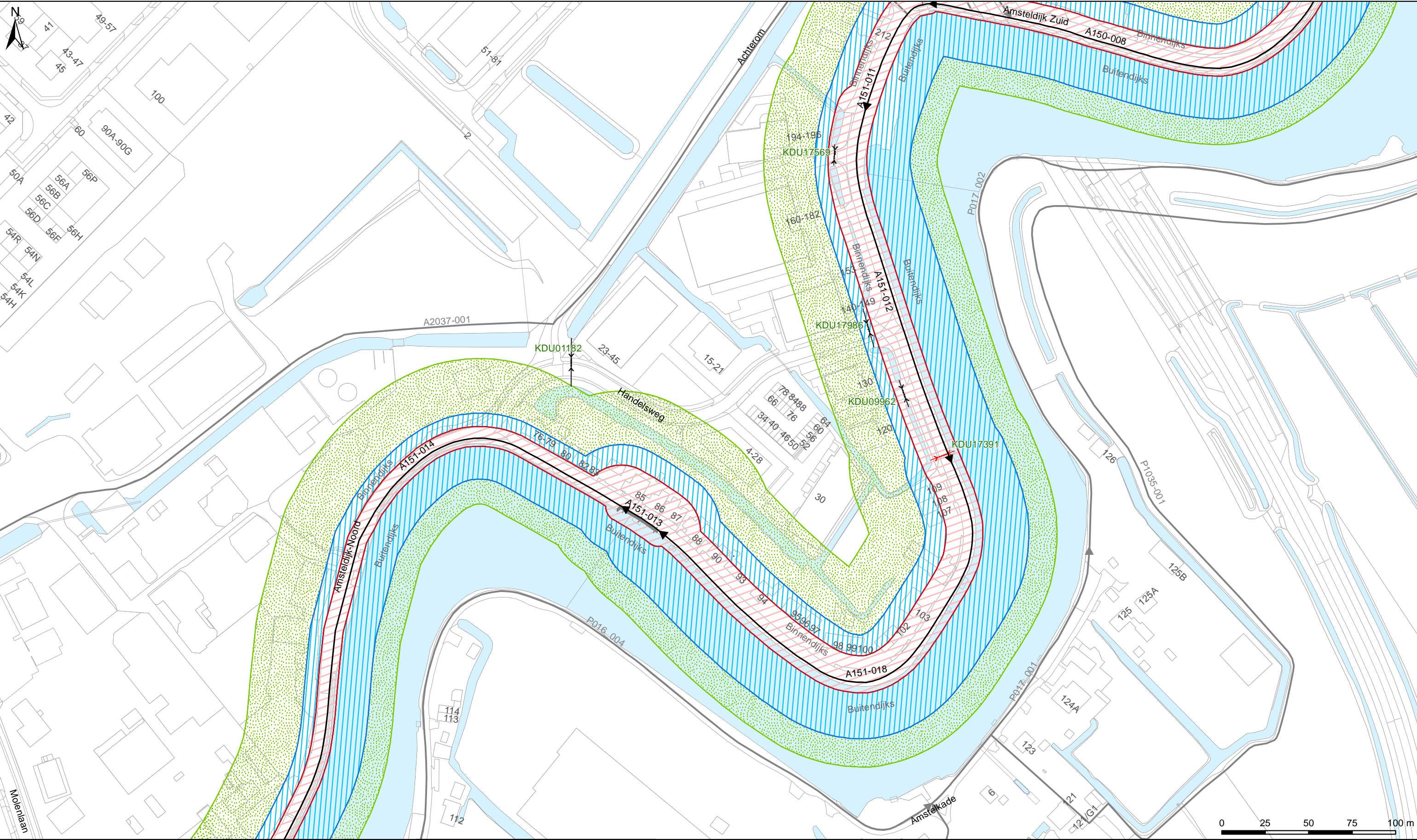
Bezoekadres:  
Korte Ouderkerkerdijk 7  
1096 AC Amsterdam  
Tel. 0900-9394



Kaartblad 32

Concept





**Legenda**

**Keringen**

- Referentielijn
- Kernzone
- Beschermingszone
- Buitenbeschermingszone
- Damwand

**Overig**

- Water
- Overige topografie

**Kunstwerken**

- Gemalen
- Bruggen
- Stuwen
- Duikers
- Inlaten
- Sifons
- Sluizen

**UITHOORN**

LEGGER VAN SECUNDAIRE KERINGEN IN UITHOORN MET DE DAARTOE  
BEHORENDE KUNSTWERKEN

Vastgesteld bij besluit <BESLUITCODE> d.d. XX-XX-2022

**Waterschap Amstel, Gooi en Vecht**

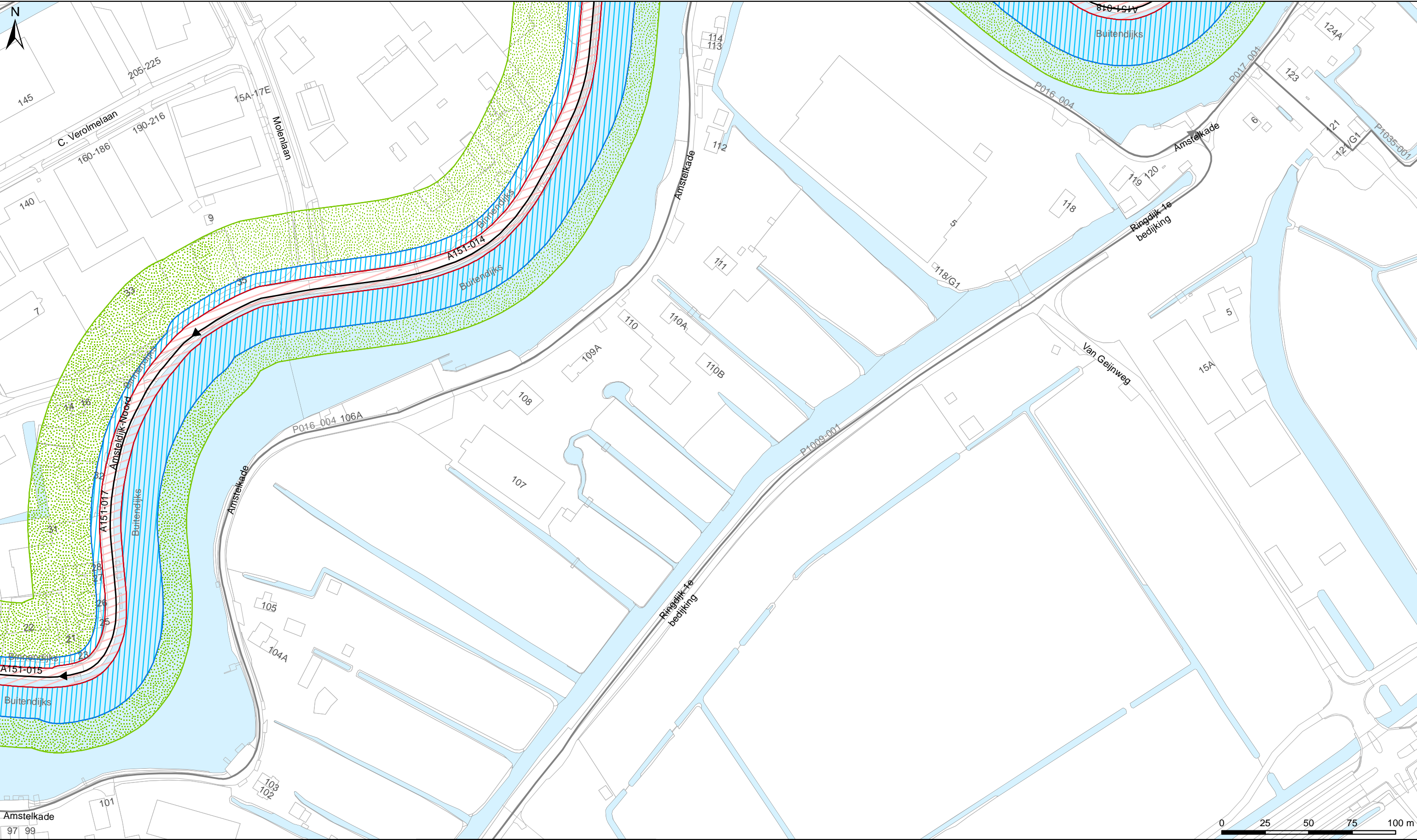
Bezoekadres:  
Korte Ouderkerkerdijk 7  
1096 AC Amsterdam  
Tel. 0900-9394

**Concept**

**Kaartblad 1**


Datum: 06-11-2022    Formaat: A3    Schaal: 1:2.000    Kaartnummer: IB20220074\_01








**Legenda**

**Keringen**


 Referentielijn


 Kernzone

 Beschermingszone


 Buitenbeschermingszone


**Overig**


 Water


 Overige topografie


**Kunstwerken**


 Gemalen


 Bruggen

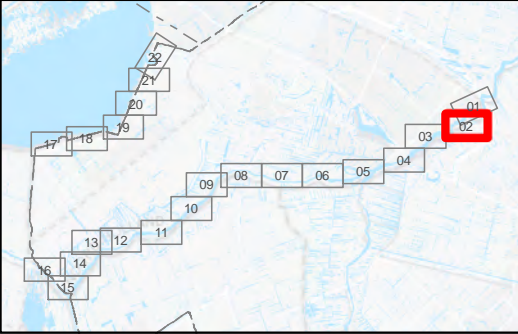
 Stuwen

 Duikers

 Inlaten

 Sifons

 Sluizen



LEGGER VAN SECUNDAIRE KEREN IN UITHOORN MET DE DAARTOE BEHORENDE KUNSTWERKEN

Vastgesteld bij besluit <BESLUITCODE> d.d. XX-XX-2022

**Waterschap Amstel, Gooi en Vecht**

Bezoekadres:  
Korte Ouderkerkerdijk 7  
1096 AC Amsterdam  
Tel. 0900-9394



Kaartblad 2

**Concept**

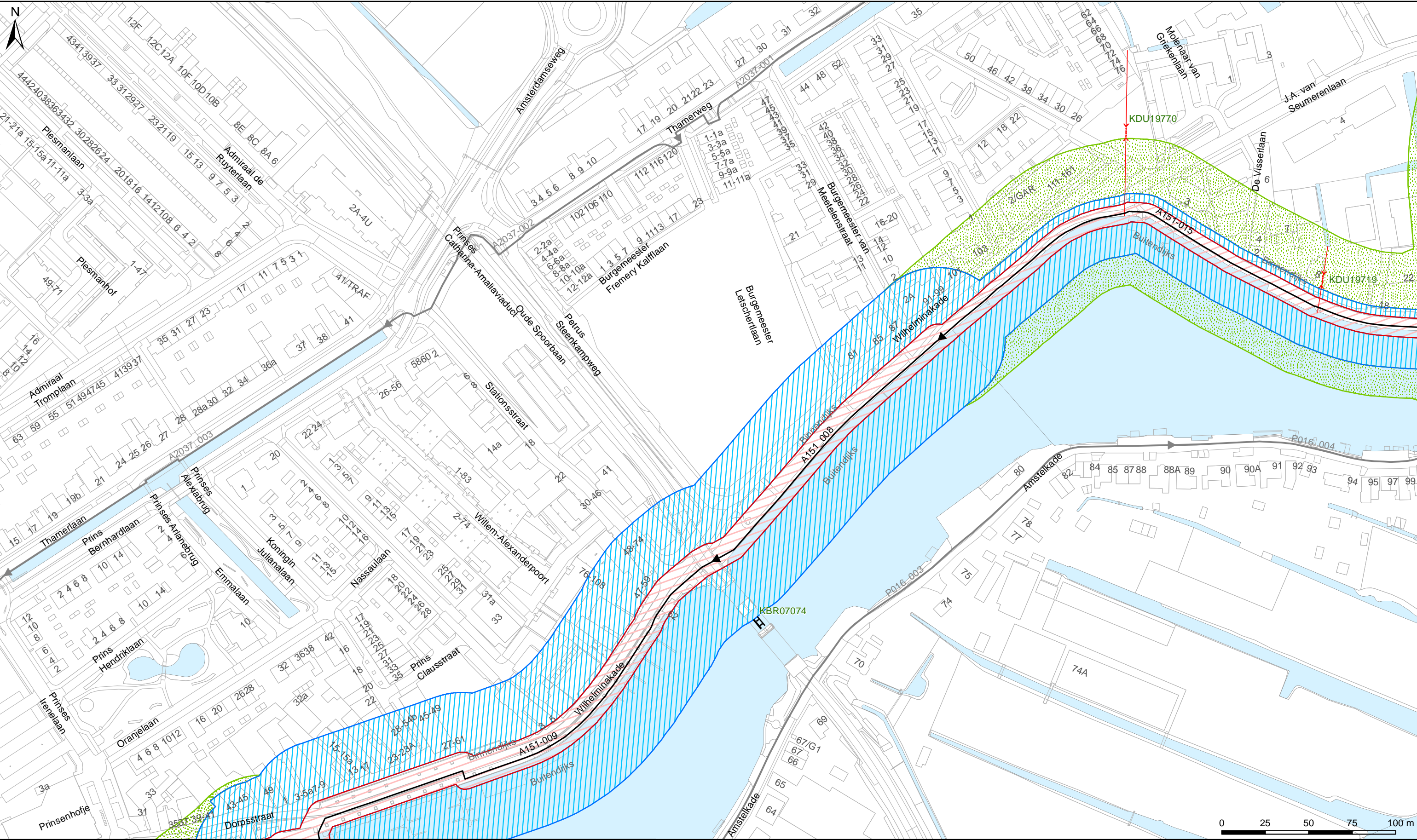
Datum: 06-11-2022

Formaat: A3

Schaal: 1:2.000

Kaartnummer: IB20220074\_02





**Legenda**

*Keringen*

- Referentielijn
- Kernzone
- Beschermingszone
- Buitenbeschermingszone

*Overig*

- Water
- Overige topografie

*Kunstwerken*

- Gemalen
- Bruggen
- Stuwen
- Duikers
- Inlaten
- Sifons
- Sluizen

LEGGER VAN SECUNDAIRE KERINGEN IN UITHOORN MET DE DAARTOE BEHORENDE KUNSTWERKEN

Vastgesteld bij besluit <BESLUITCODE> d.d. XX-XX-2022

**Waterschap Amstel, Gooi en Vecht**

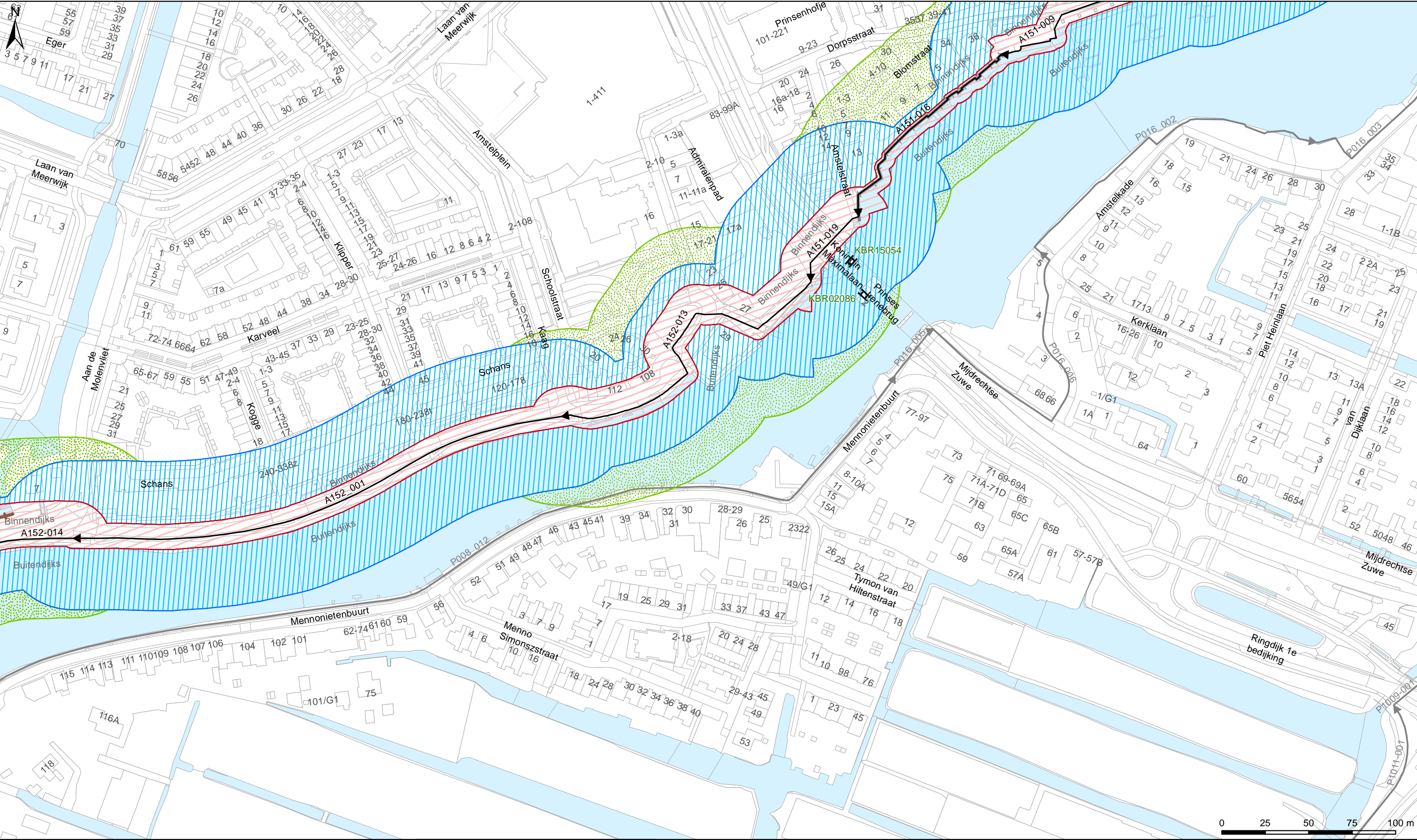
Bezoekadres:  
Korte Ouderkerkerdijk 7  
1096 AC Amsterdam  
Tel. 0900-9394

**Concept**

Kaartblad 3

Datum: 08-11-2022	Formaat: A3	Schaal: 1:2.000	Kaartnummer: IB20220074_03
-------------------	-------------	-----------------	----------------------------





**Legenda**

**Keringen**

- Referentielijn
- Kernzone
- Beschermingszone
- Buitenbeschermingszone
- Palenrij

**Overig**

- Water
- Overige topografie

**Kunstwerken**

- Gemalen
- Bruggen
- Stuwen
- Duikers
- Inlaten
- Sifons
- Sluizen

**UITHOORN**

LEGGER VAN SECUNDAIRE KERINGEN IN UITHOORN MET DE DAARTOE BEHORENDE KUNSTWERKEN

Vastgesteld bij besluit <BESLUITCODE> d.d. XX-XX-2022

**Waterschap Amstel, Gooi en Vecht**

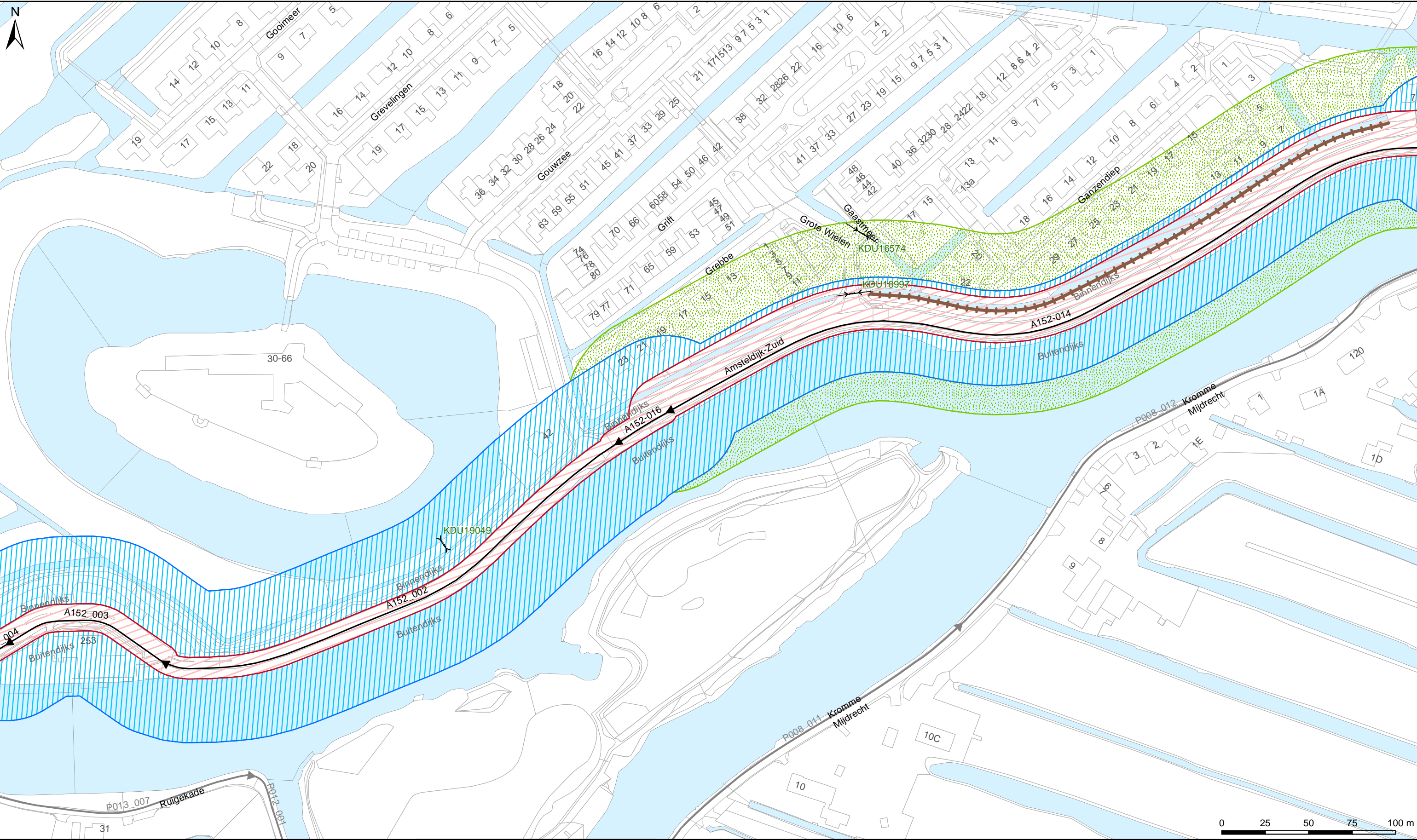
Bezoekadres:  
Korte Ouderkerkerdijk 7  
1096 AC Amsterdam  
Tel. 0900-9394

**Concept**

**Kaartblad 4**

Datum: 16-11-2022    Formaat: A3    Schaal: 1:2.000    Kaartnummer: IB20220074\_04





**Legenda**

**Keringen**

Referentielijn

Kernzone

Beschermszone

Buitenbeschermszone

Palenrij

**Overig**

Water

Overige topografie

**Kunstwerken**

Gemalen

Bruggen

Stuwen

Duikers

Inlaten

Sifons

Sluizen

**LEGGER VAN SECUNDAIRE KERINGEN IN UITHOORN MET DE DAARTOE BEHORENDE KUNSTWERKEN**

Vastgesteld bij besluit <BESLUITCODE> d.d. XX-XX-2022

**Waterschap Amstel, Gooi en Vecht**

Bezoekadres:  
Korte Ouderkerkerdijk 7  
1096 AC Amsterdam  
Tel. 0900-9394

Kaartblad 5

**Concept**

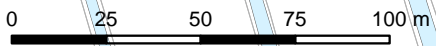
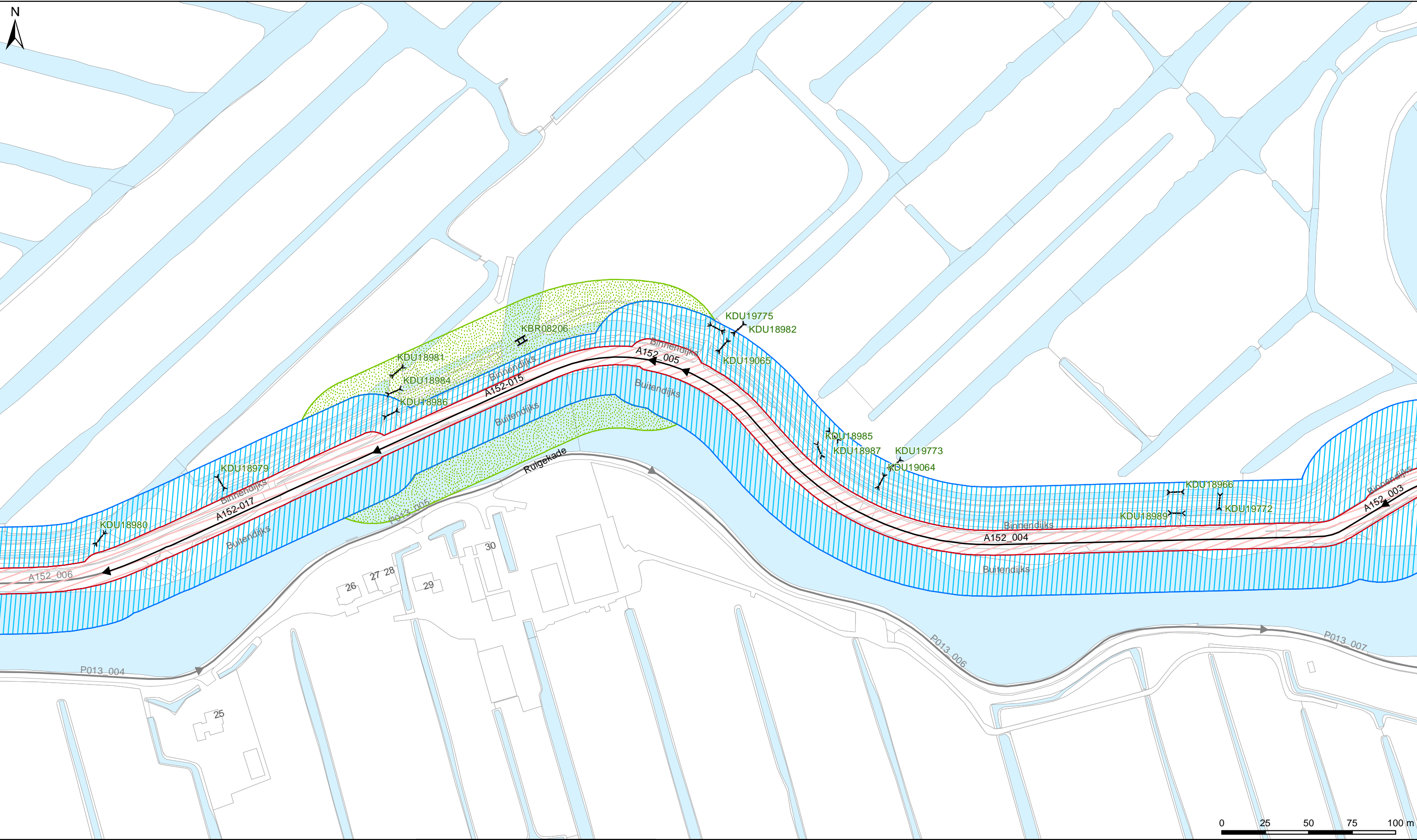
Datum: 16-11-2022

Formaat: A3

Schaal: 1:2.000

Kaartnummer: IB20220074\_05





**Legenda**

*Keringen*

- Referentielijn
- Kernzone
- Beschermingszone
- Buitenbeschermingszone

*Overig*

- Water
- Overige topografie

*Kunstwerken*

- Gemalen
- Bruggen
- Stuwen
- Duikers
- Inlaten
- Sifons
- Sluizen

LEGGER VAN SECUNDAIRE KERINGEN IN UITHOORN MET DE DAARTOE  
BEHORENDE KUNSTWERKEN

Vastgesteld bij besluit <BESLUITCODE> d.d. XX-XX-2022

**Waterschap Amstel, Gooi en Vecht**

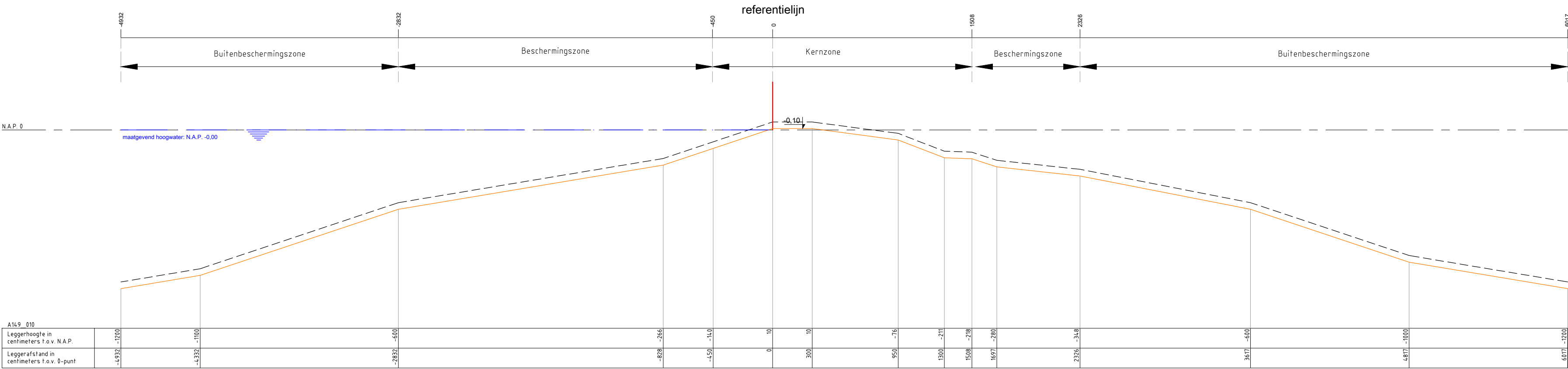
Bezoekadres:  
Korte Ouderkerkdijk 7  
1096 AC Amsterdam  
Tel. 0900-9394

Kaartblad 6

**Concept**

Datum: 06-11-2022	Formaat: A3	Schaal: 1:2.000	Kaartnummer: IB20220074_06
-------------------	-------------	-----------------	----------------------------





Legenda :

Waterkering

Minimaal profiel

Profiel van vrije ruimte

Waterlijn

Referentielijn

Opmerking:  
Hoogtematen in meters t.o.v. NAP

Waterschap Amstel, Gooi en Vecht

Postbus 94370  
1090 GJ AMSTERDAM

Leggerprofiel secundaire waterkering

Concept

schaal: 1:250


format: A3

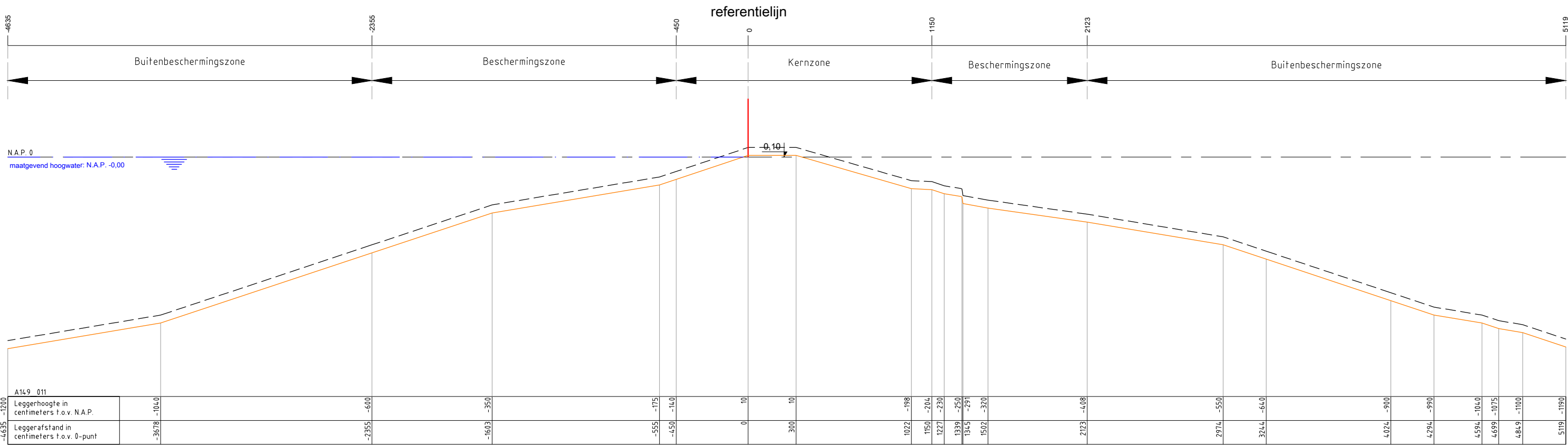
datum: 01-11-2022

code: \_

nr.

A149-010





Legenda :

Waterkering

Minimaal profiel

Profiel van vrije ruimte

Waterlijn

Referentielijn

Opmerking:  
Hoogtematen in meters t.o.v. NAP

Waterschap Amstel, Gooi en Vecht  
Postbus 94370  
1090 GJ AMSTERDAM



Leggerprofiel secundaire waterkering  
Concept

schaal: 1:250

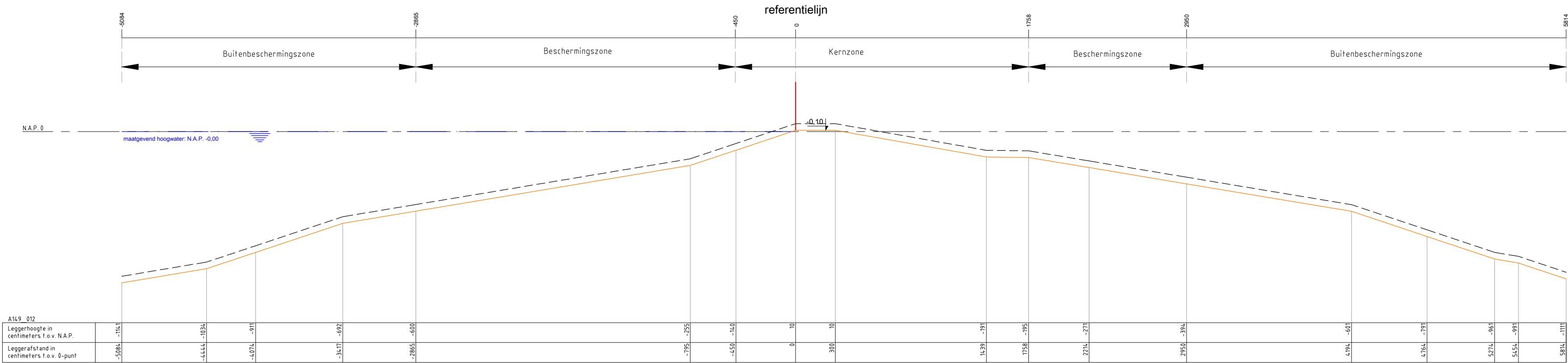
formaat: A3

datum: 01-11-2022

code:

nr. A149-011





Legenda :

Waterkering

Minimaal profiel

Profiel van vrije ruimte

Waterlijn

Referentielijn

Opmerking:  
Hoogtematen in meters t.o.v. NAP

Waterschap Amstel, Gooi en Vecht

Postbus 94370  
1090 GJ AMSTERDAM

Leggerprofiel secundaire waterkering

Concept

schaal: 1:250


formaat: A3

datum: 01-11-2022

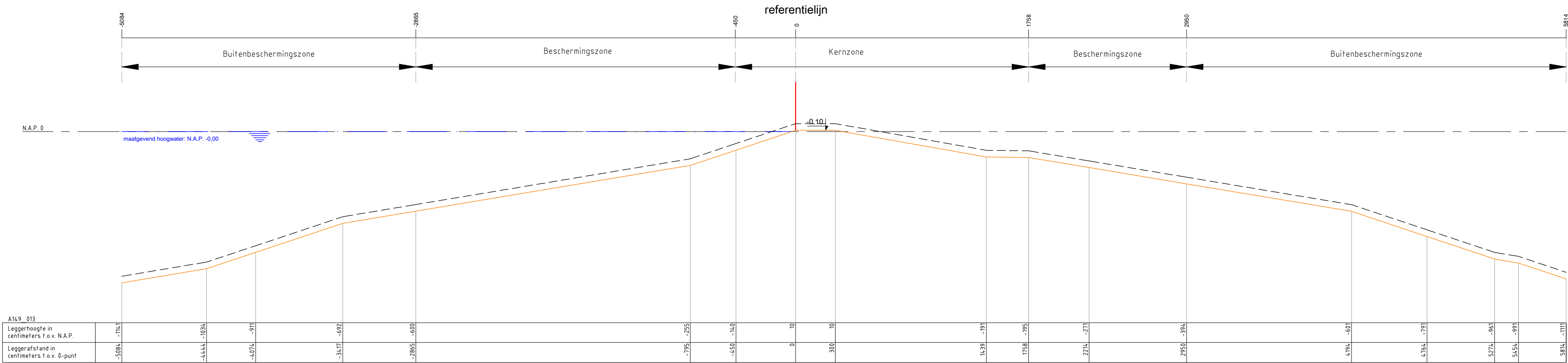
code: \_

nr.

A149-012







Legenda :

Waterkering

Minimaal profiel

Profiel van vrije ruimte

Waterlijn

Referentielijn

Opmerking:

Hoogtematen in meters t.o.v. NAP

Waterschap Amstel, Gooi en Vecht

Postbus 94370

1090 GJ AMSTERDAM

Leggerprofiel secundaire waterkering

Concept

schaal: 1:250


formaat: A3

datum: 01-11-2022

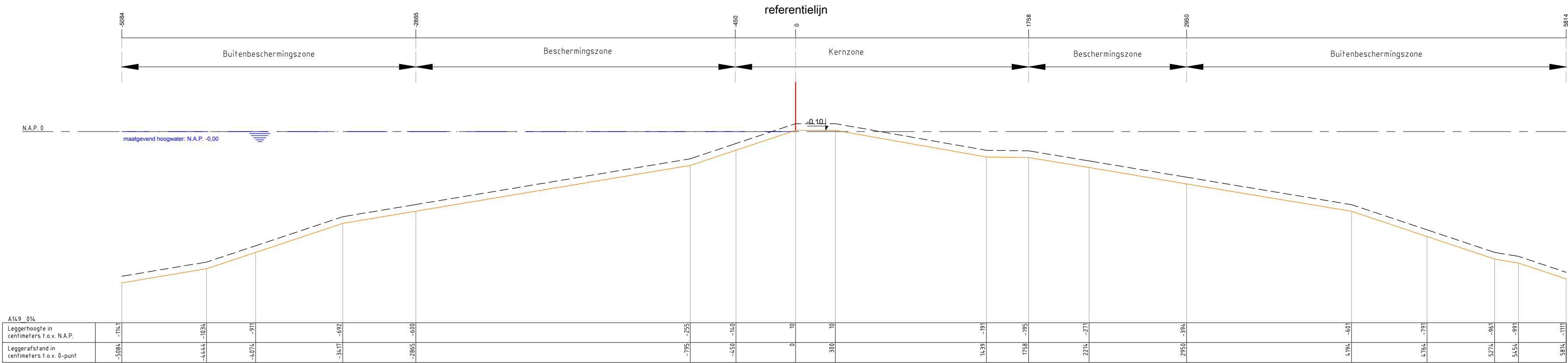
code: \_

nr.

A149-013







Legenda :

Waterkering

Minimaal profiel

Profiel van vrije ruimte

Waterlijn

Referentielijn

Opmerking:  
Hoogtematen in meters t.o.v. NAP

Waterschap Amstel, Gooi en Vecht

Postbus 94370  
1090 GJ AMSTERDAM

Leggerprofiel secundaire waterkering

Concept

schaal: 1:250


formaat: A3

datum: 01-11-2022

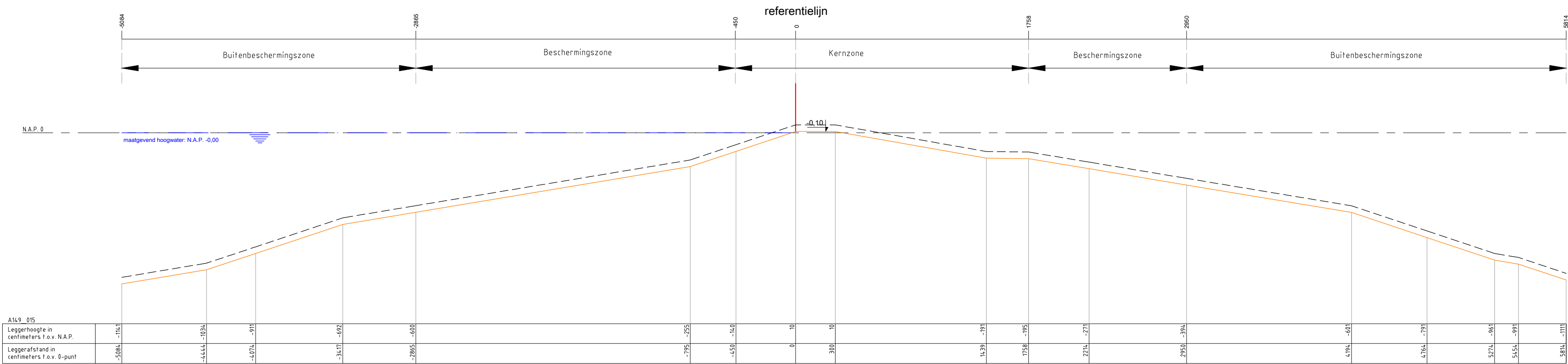
code: \_

nr.

A149-014







Legenda :

Waterkering

Minimaal profiel

Profiel van vrije ruimte

Waterlijn

Referentielijn

Opmerking:

Hoogtematen in meters t.o.v. NAP

Waterschap Amstel, Gooi en Vecht

Postbus 94370

1090 GJ AMSTERDAM

Leggerprofiel secundaire waterkering

Concept

schaal: 1:250


formaat: A3

datum: 01-11-2022

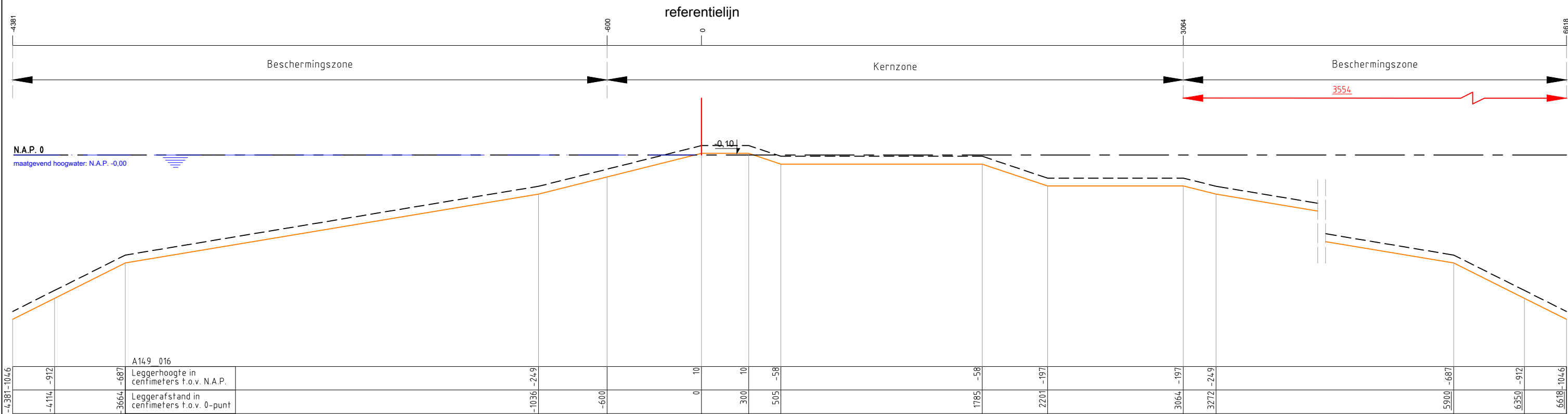
code: \_

nr.

A149-015







Legenda :

Waterkering

Minimaal profiel

Profiel van vrije ruimte

Waterlijn

Referentielijn

Opmerking:

Hoogtematen in meters t.o.v. NAP

1000 Afstand niet op schaal

Waterschap Amstel, Gooi en Vecht  
Postbus 94370  
1090 GJ AMSTERDAM

Leggerprofiel secundaire waterkering  
Concept

schaal: 1:250

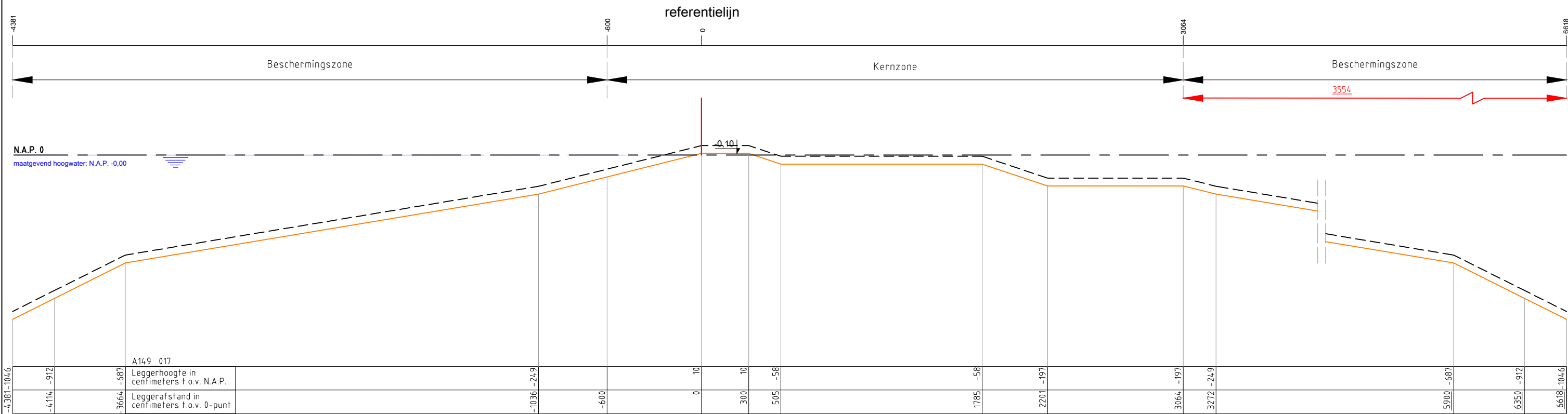
formaat: A3

datum: 01-11-2022

code: \_

nr. A149-016





Legenda :

Waterkering

Minimaal profiel

Profiel van vrije ruimte

Waterlijn

Referentielijn

Opmerking:

Hoogtematen in meters t.o.v. NAP

1000 Afstand niet op schaal

Waterschap Amstel, Gooi en Vecht  
Postbus 94370  
1090 GJ AMSTERDAM



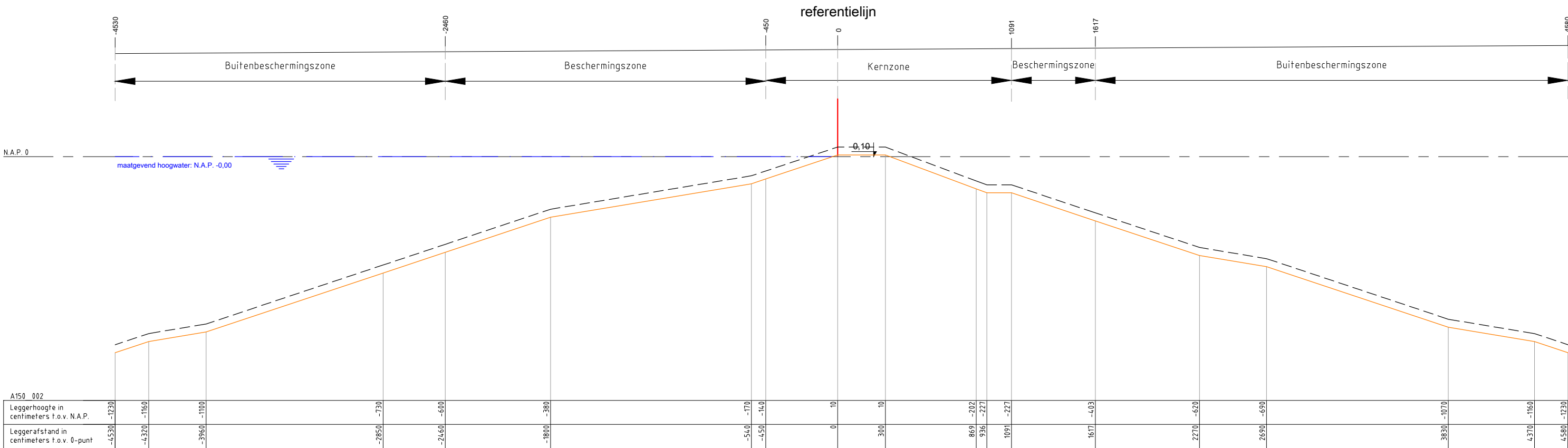
Leggerprofiel secundaire waterkering  
Concept

schaal: 1:250      formaat: A3

datum: 11-11-2022      code: \_

nr. A149-017





Legenda :

Waterkering

Minimaal profiel

Profiel van vrije ruimte

Waterlijn

Referentielijn

Opmerking:

Hoogtematen in meters t.o.v. NAP

Waterschap Amstel, Gooi en Vecht

Postbus 94370

1090 GJ AMSTERDAM

Leggerprofiel secundaire waterkering

Concept

schaal: 1:250


formaat: A3

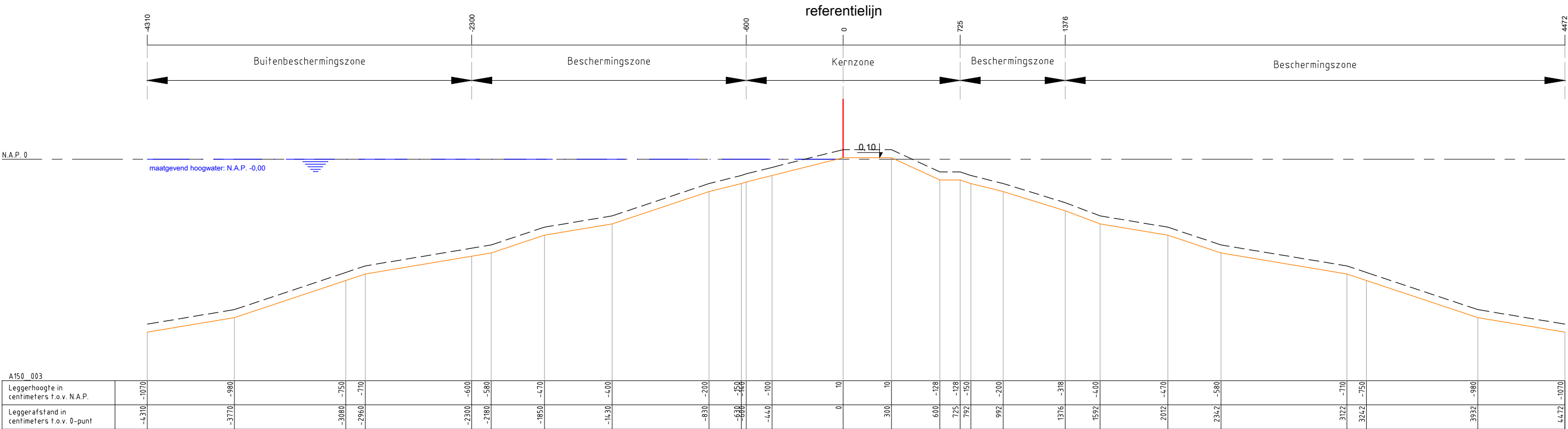
datum: 01-11-2022

code:

nr.

A150-002





Legenda :

- Waterkering
- Minimaal profiel
- Profiel van vrije ruimte
- Waterlijn
- Referentielijn

Opmerking:

Hoogtematen in meters t.o.v. NAP

Waterschap Amstel, Gooi en Vecht

Postbus 94370

1090 GJ AMSTERDAM

Leggerprofiel secundaire waterkering

Concept

schaal: 1:250


formaat: A3

datum: 01-11-2022

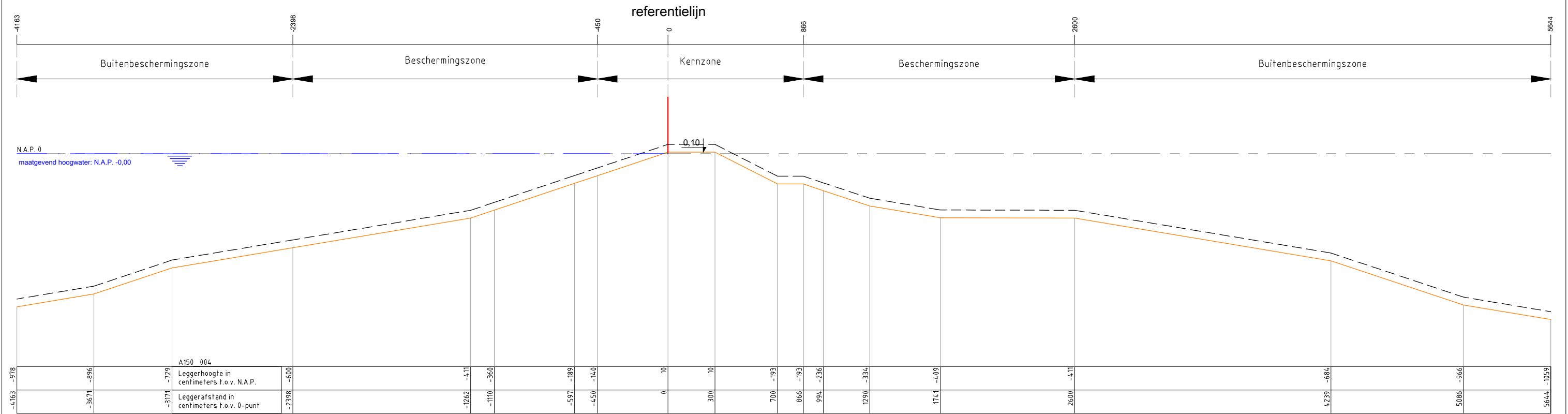
code:

nr.

A150-003







Legenda :

Waterkering

Minimaal profiel

Profiel van vrije ruimte

Waterlijn

Referentielijn

Opmerking:

Hoogtematen in meters t.o.v. NAP

Waterschap Amstel, Gooi en Vecht

Postbus 94370

1090 GJ AMSTERDAM



Leggerprofiel secundaire waterkering

Concept

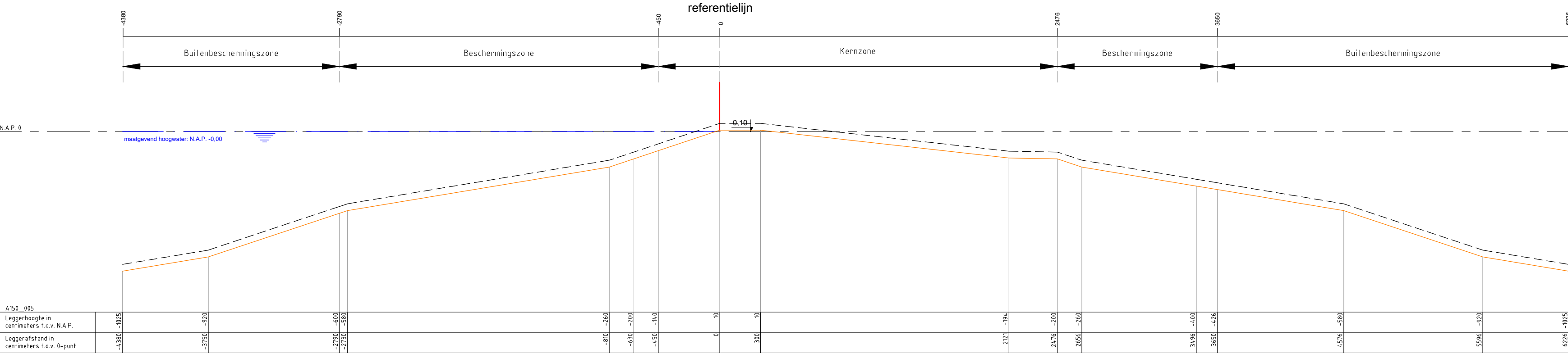
schaal: 1:250

formaat: A3

nr. A150-004

datum: 01-11-2022

code:



Legenda :

Waterkering

Minimaal profiel

Profiel van vrije ruimte

Waterlijn

Referentielijn

Damwand

Opmerking:  
Hoogtematen in meters t.o.v. NAP

Waterschap Amstel, Gooi en Vecht

Postbus 94370  
1090 GJ AMSTERDAM

Leggerprofiel secundaire waterkering

Concept

schaal: 1:250


formaat: A3

datum: 01-11-2022

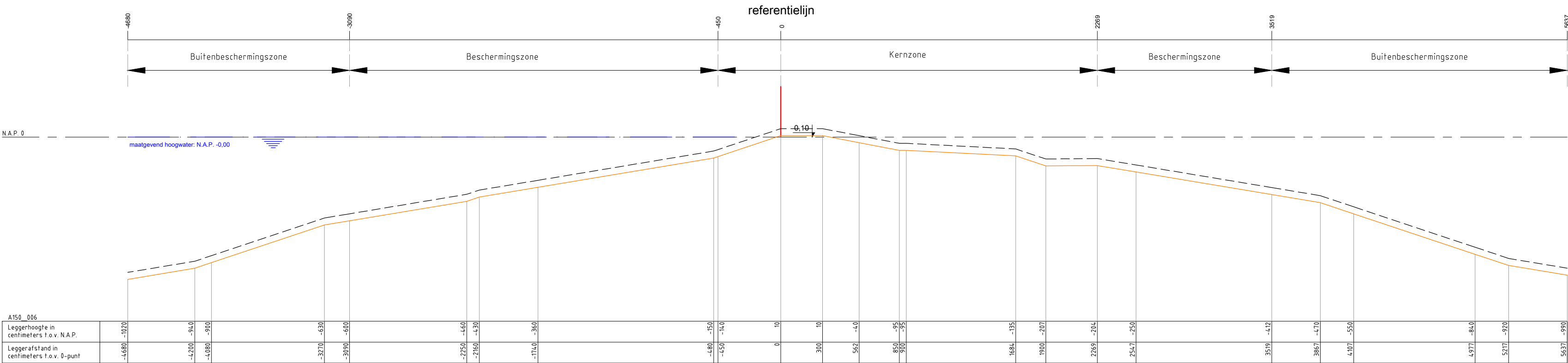
code:

nr.

A150-005







Legenda :

Waterkering

Minimaal profiel

Profiel van vrije ruimte

Waterlijn

Referentielijn

Damwand

Opmerking:  
Hoogtematen in meters t.o.v. NAP

Waterschap Amstel, Gooi en Vecht

Postbus 94370  
1090 GJ AMSTERDAM

Leggerprofiel secundaire waterkering

Concept

schaal: 1:250


formaat: A3

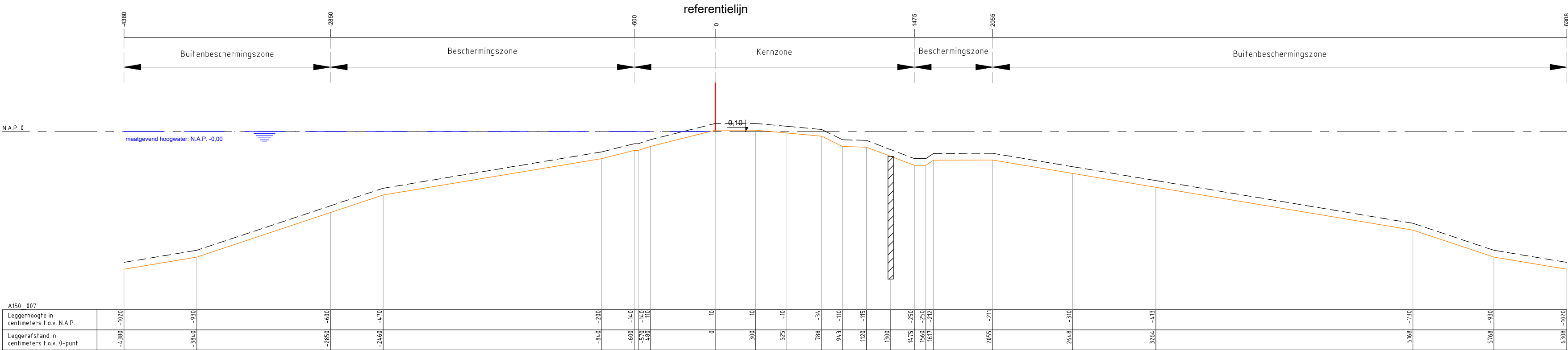
datum: 01-11-2022

code:

nr.

A150-006





Legenda :

Waterkering

Minimaal profiel

Profiel van vrije ruimte

Waterlijn

Referentielijn

Damwand

Opmerking:  
Hoogtematen in meters t.o.v. NAP

Waterschap Amstel, Gooi en Vecht

Postbus 94370  
1090 GJ AMSTERDAM

Leggerprofiel secundaire waterkering

Concept

schaal: 1:250


format: A3

datum: 16-11-2022

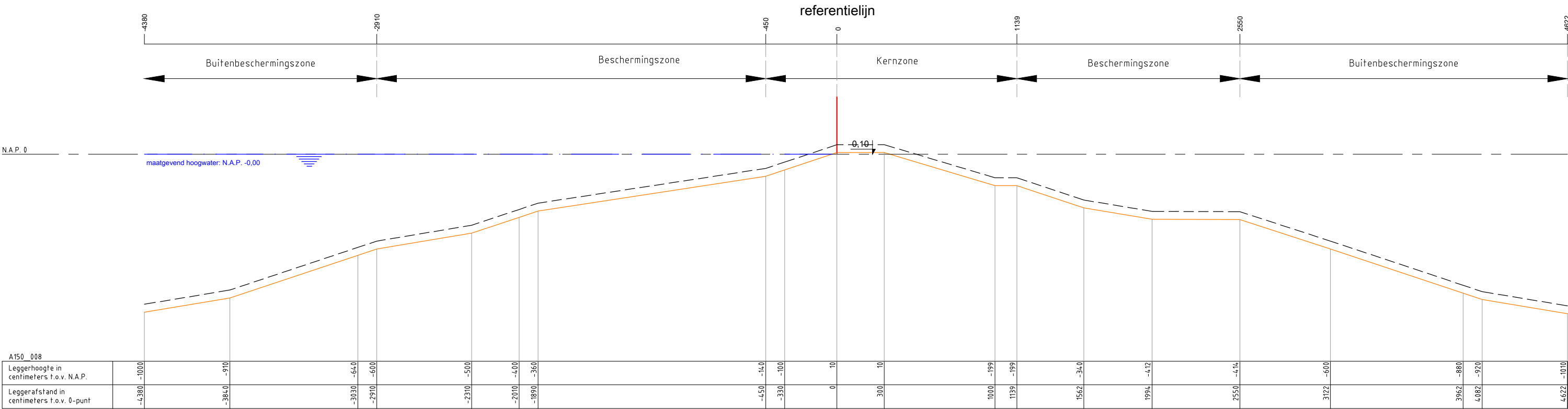
code:

nr.

A150-007







Legenda :

Waterkering

Minimaal profiel

Profiel van vrije ruimte

Waterlijn

Referentielijn

Opmerking:

Hoogtematen in meters t.o.v. NAP

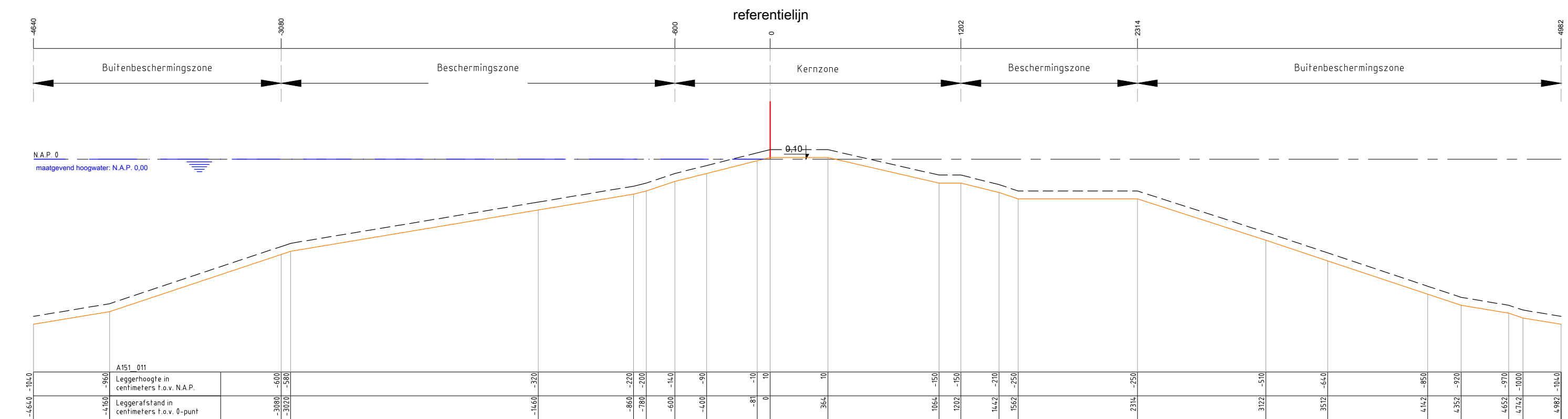
Waterschap Amstel, Gooi en Vecht  
Postbus 94370  
1090 GJ AMSTERDAM



Leggerprofiel secundaire waterkering  
Concept

schaal: 1:250	formaat: A3
datum: 01-11-2022	code:

nr. A150-008



Legenda :

Waterkering

Minimaal profiel

Profiel van vrije ruimte

Waterlijn

Referentielijn

Opmerking:

Hoogtematen in meters t.o.v. NAP

Waterschap Amstel, Gooi en Vecht

Postbus 94370

1090 GJ AMSTERDAM

Leggerprofiel secundaire waterkering

Concept

schaal: 1:250


formaat: A3

datum: 01-11-2022

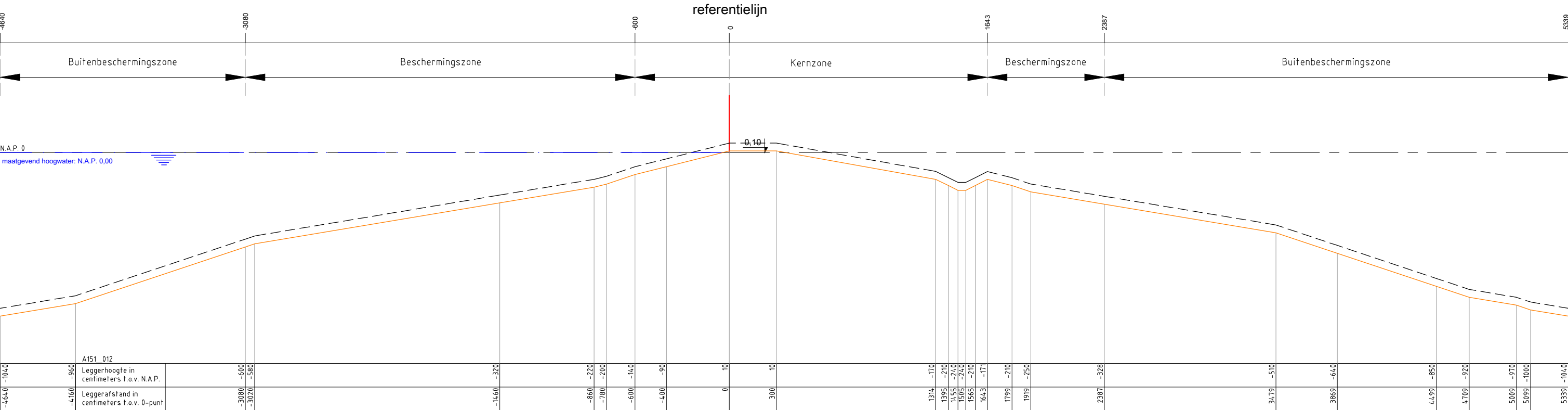
code:

nr.

A151-011







Legenda :

Waterkering

Minimaal profiel

Profiel van vrije ruimte

Waterlijn

Referentielijn

Opmerking:

Hoogtematen in meters t.o.v. NAP

Waterschap Amstel, Gooi en Vecht

Postbus 94370

1090 GJ AMSTERDAM

Leggerprofiel secundaire waterkering

Concept

schaal: 1:250

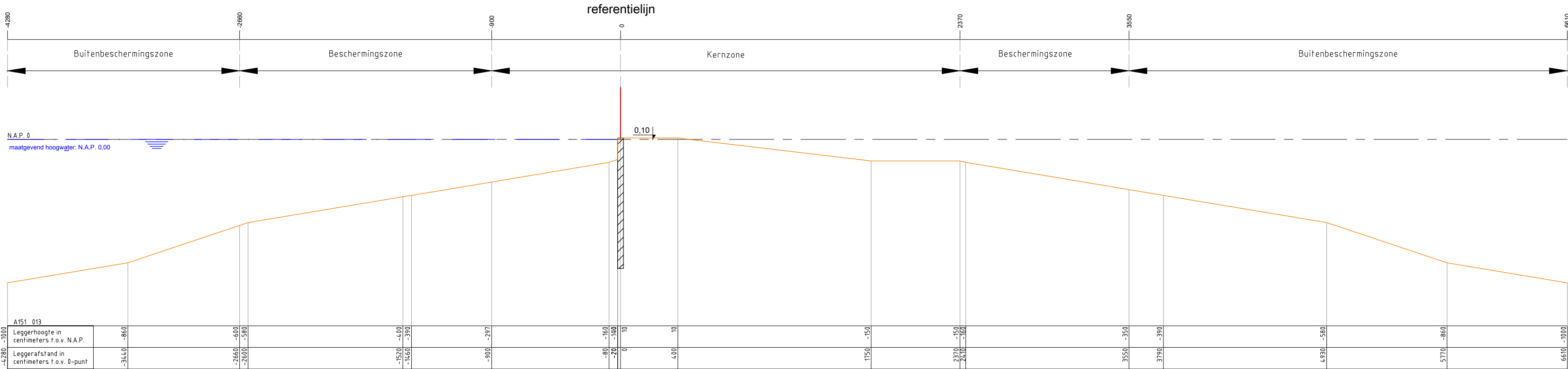
formaat: A3

datum: 01-11-2022

code:

nr.

A151-012



Legenda :

Waterkering

Minimaal profiel

Profiel van vrije ruimte

Waterlijn

Referentielijn

Damwand

Opmerking:  
Hoogtematen in meters t.o.v. NAP

Waterschap Amstel, Gooi en Vecht

Postbus 94370  
1090 GJ AMSTERDAM

Leggerprofiel secundaire waterkering

Concept

schaal: 1:250


formaat: A3

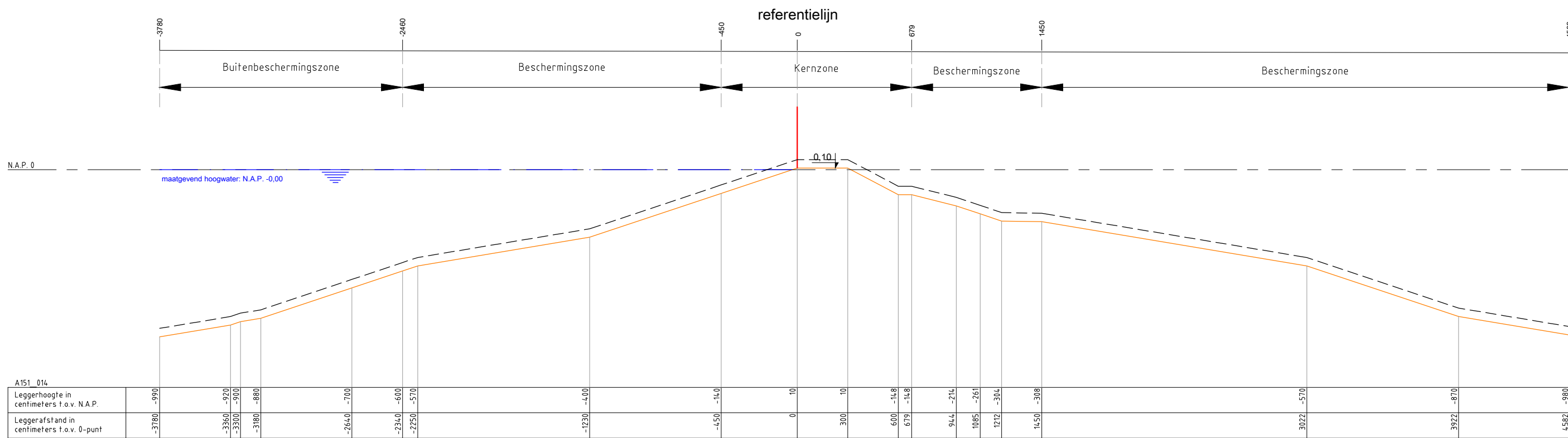
datum: 01-11-2022

code:

nr.

A151-013





Legenda :

Waterkering

Minimaal profiel

Profiel van vrije ruimte

Waterlijn

Referentielijn

Opmerking:

Hoogtematen in meters t.o.v. NAP

Waterschap Amstel, Gooi en Vecht

Postbus 94370

1090 GJ AMSTERDAM

Leggerprofiel secundaire waterkering

Concept

schaal: 1:250


formaat: A3

datum: 10-10-2022

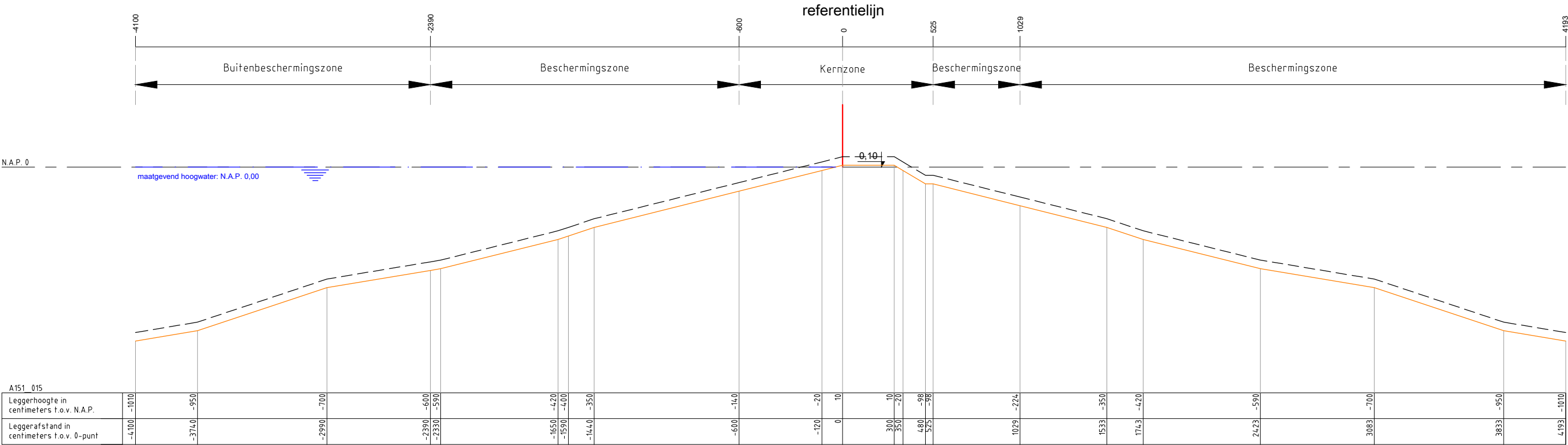
code:

nr.

A151-014







Legenda :

Waterkering

Minimaal profiel

Profiel van vrije ruimte

Waterlijn

Referentielijn

Opmerking:

Hoogtematen in meters t.o.v. NAP

Waterschap Amstel, Gooi en Vecht

Postbus 94370

1090 GJ AMSTERDAM

Leggerprofiel secundaire waterkering

Concept

schaal: 1:250


formaat: A3

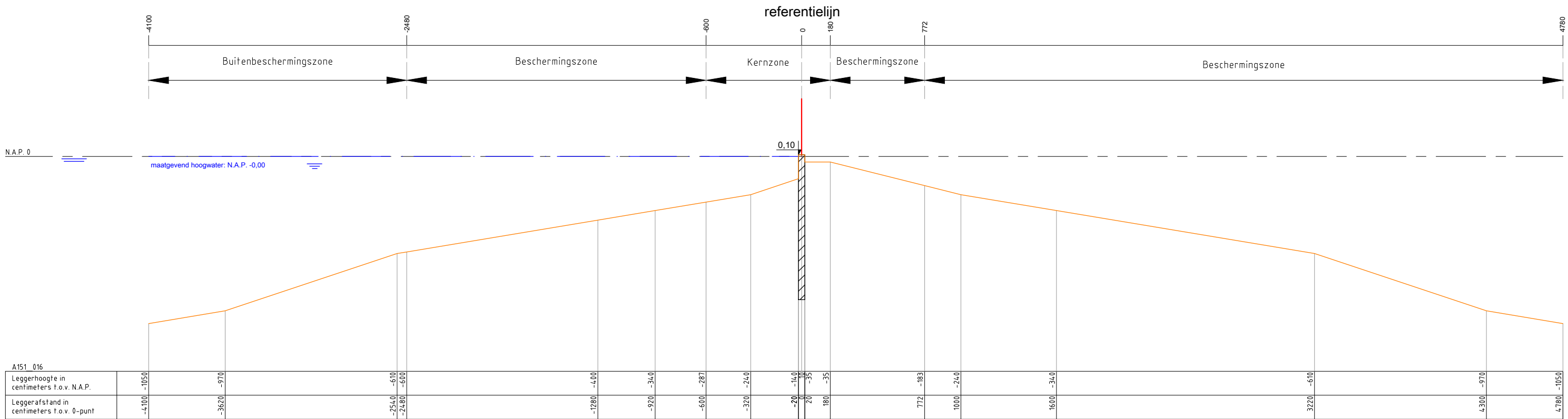
datum: 10-10-2022

code:

nr.

A151-015





Legenda :

Waterkering

Minimaal profiel

Profiel van vrije ruimte

Waterlijn

Referentielijn

Damwand

Opmerking:  
Hoogtematen in meters t.o.v. NAP

Waterschap Amstel, Gooi en Vecht

Postbus 94370

1090 GJ AMSTERDAM

Leggerprofiel secundaire waterkering

Concept

schaal: 1:250


formaat: A3

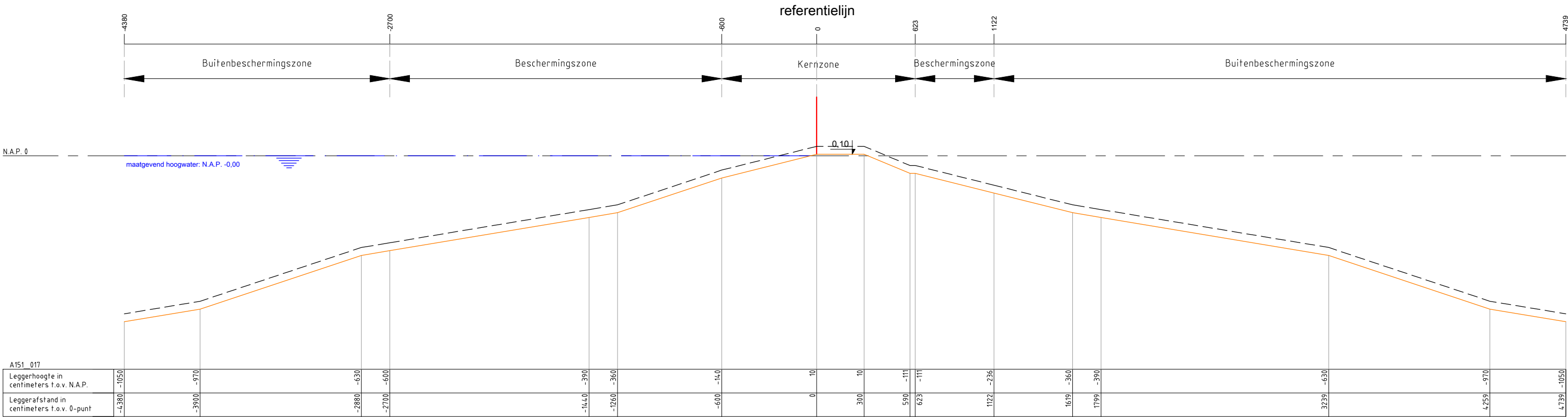
datum: 10-10-2022

code:

nr.

A151-016





Legenda :

Waterkering

Minimaal profiel

Profiel van vrije ruimte

Waterlijn

Referentielijn

Opmerking:

Hoogtematen in meters t.o.v. NAP

Waterschap Amstel, Gooi en Vecht  
Postbus 94370  
1090 GJ AMSTERDAM

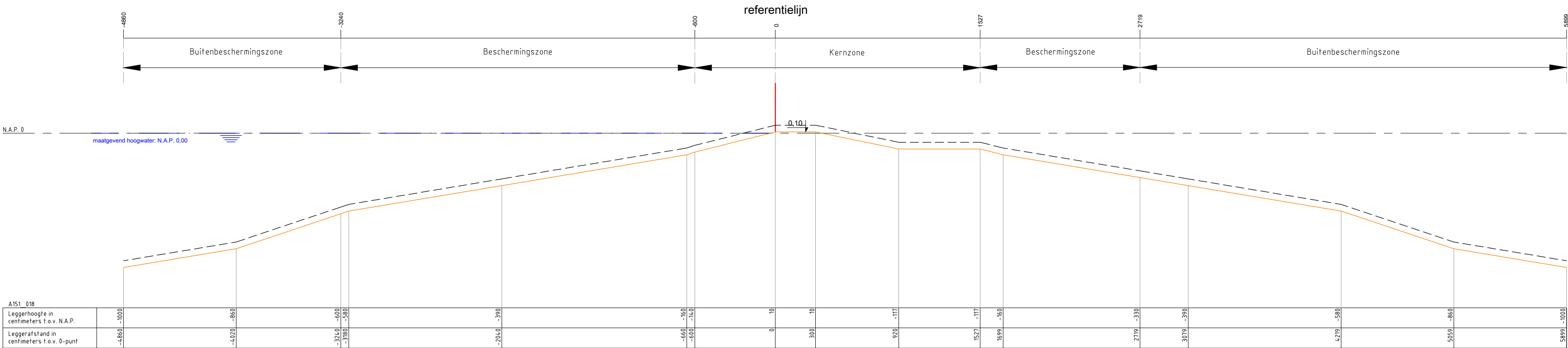


Leggerprofiel secundaire waterkering  
Concept

schaal: 1:250	formaat: A3
datum: 01-11-2022	code:

nr. A151-017





Legenda :

Waterkering

Minimaal profiel

Profiel van vrije ruimte

Waterlijn

Referentielijn

Opmerking:

Hoogtematen in meters t.o.v. NAP

Waterschap Amstel, Gooi en Vecht

Postbus 94370

1090 GJ AMSTERDAM

Leggerprofiel secundaire waterkering

Concept

schaal: 1:250


formaat: A3

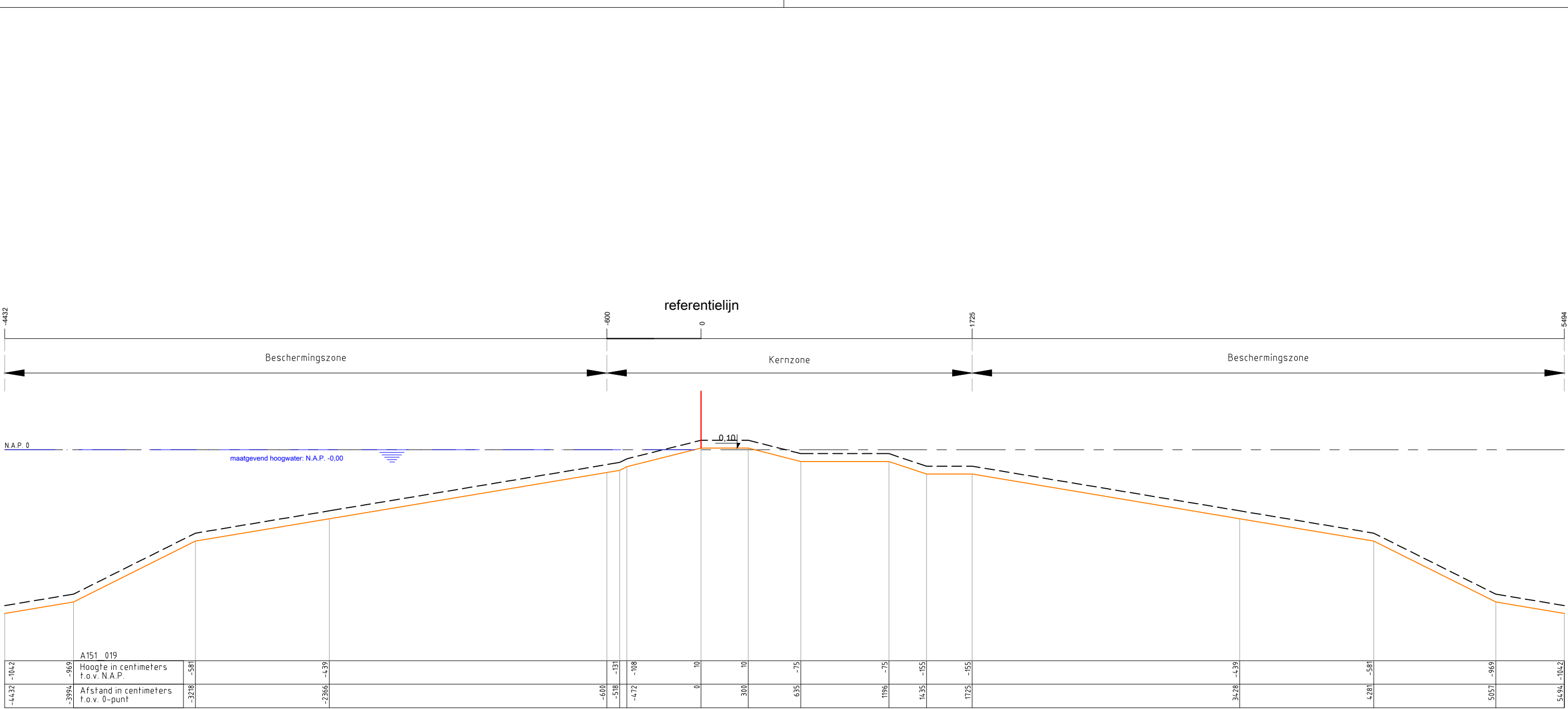
datum: 11-11-2022

code:

nr.

A151-018





Legenda :

Waterkering

Minimaal profiel

Profiel van vrije ruimte

Waterlijn

Referentielijn

Opmerking:

Hoogtematen in meters t.o.v. NAP

1000 Afstand niet op schaal

Waterschap Amstel, Gooi en Vecht

Postbus 94370

1090 GJ AMSTERDAM

Leggerprofiel secundaire waterkering

Concept

schaal: 1:250

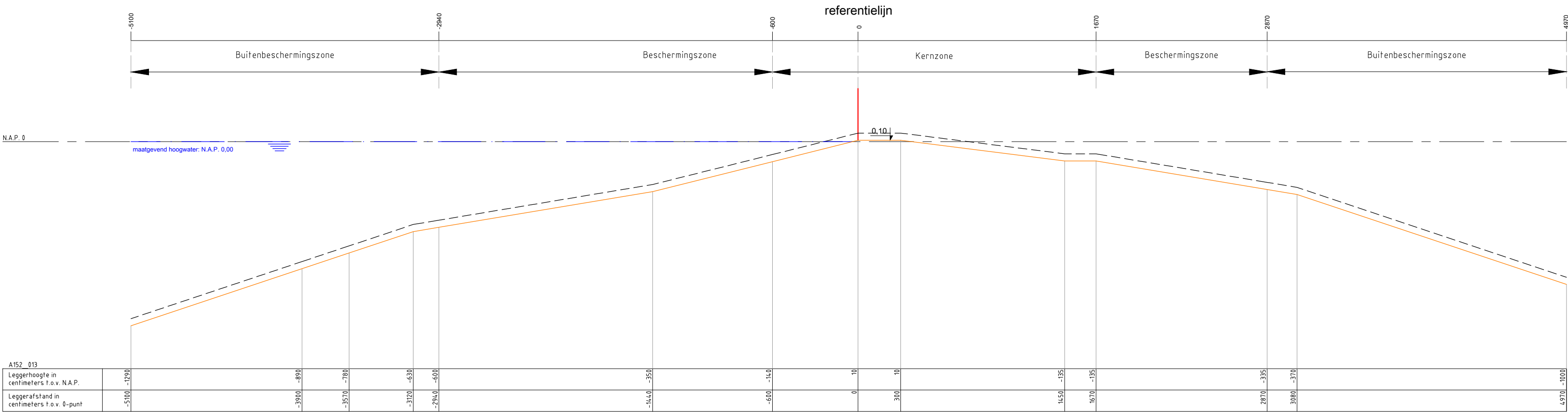
formaat: A3

datum: 11-11-2022

code:

nr.

A151-019



Legenda :

Waterkering

Minimaal profiel

Profiel van vrije ruimte

Waterlijn

Referentielijn

Opmerking:

Hoogtematen in meters t.o.v. NAP

Waterschap Amstel, Gooi en Vecht

Postbus 94370

1090 GJ AMSTERDAM

Leggerprofiel secundaire waterkering

Concept

schaal: 1:250


datum: 01-11-2022

formaat: A3

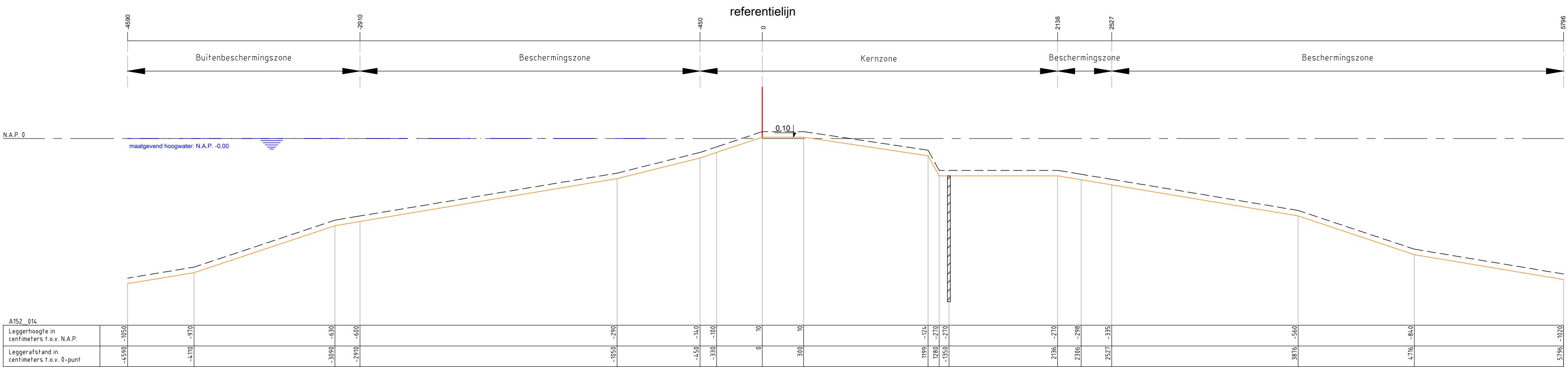
code:

nr.

A152-013







Legenda :

Waterkering

Minimaal profiel

Profiel van vrije ruimte

Waterlijn

Referentielijn

Palenrij

Opmerking:  
Hoogtematen in meters t.o.v. NAP

Waterschap Amstel, Gooi en Vecht

Postbus 94370  
1090 GJ AMSTERDAM

Leggerprofiel secundaire waterkering

Concept

schaal: 1:250


formaat: A3

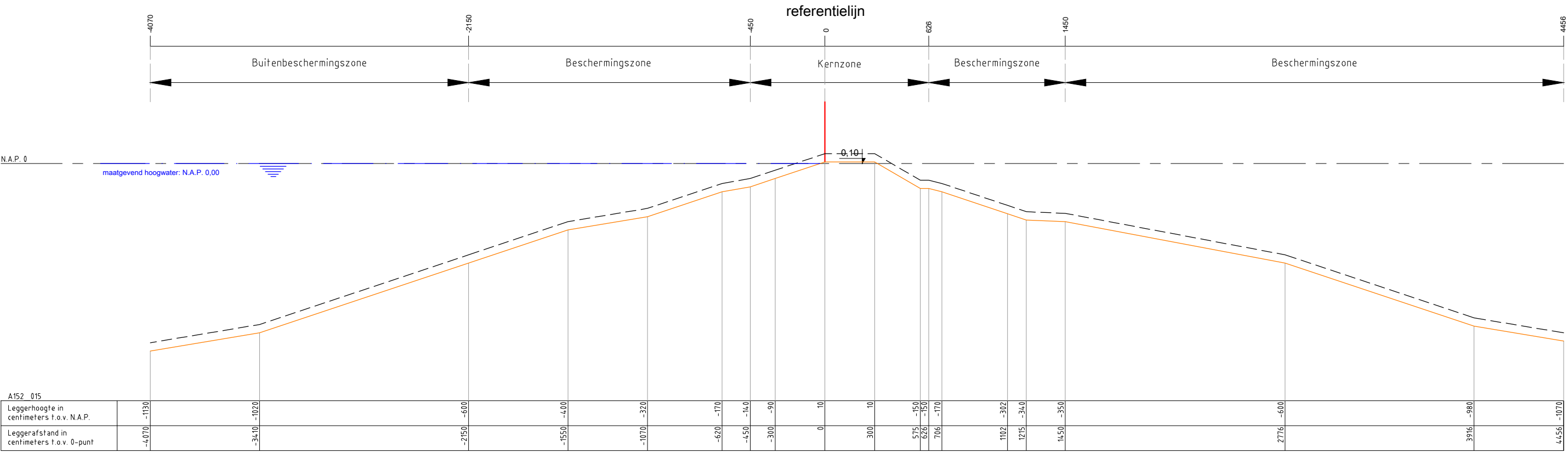
datum: 11-11-2022

code:

nr.

A152-014





Legenda :

Waterkering

Minimaal profiel

Profiel van vrije ruimte

Waterlijn

Referentielijn

Opmerking:

Hoogtematen in meters t.o.v. NAP

Waterschap Amstel, Gooi en Vecht  
Postbus 94370  
1090 GJ AMSTERDAM



Leggerprofiel secundaire waterkering  
Concept

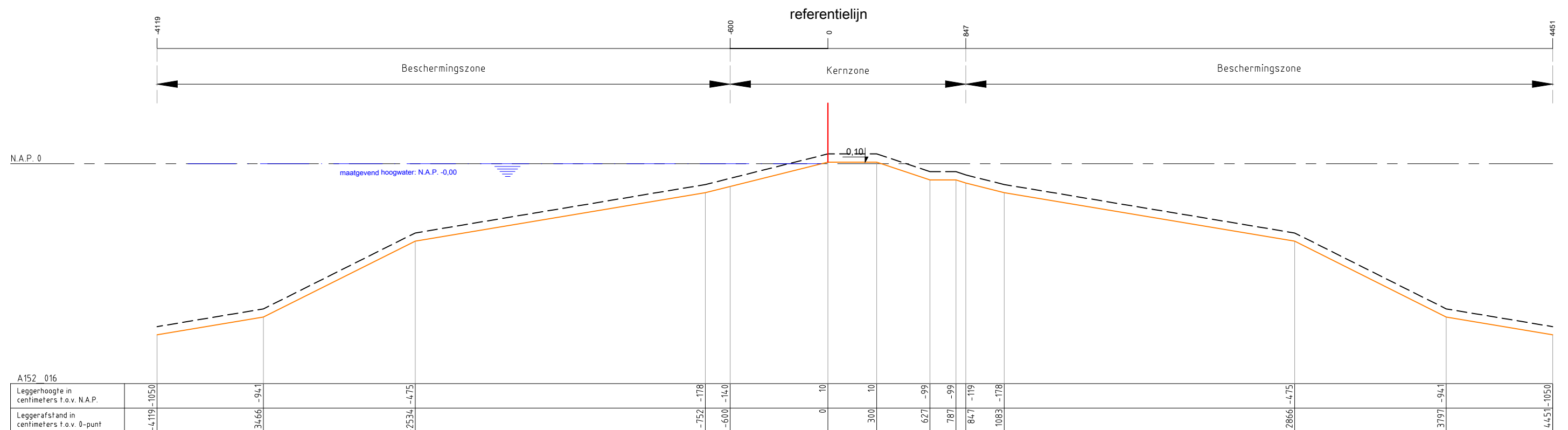
schaal: 1:250

formaat: A3

datum: 10-10-2022

code:

nr. A152-015




**Legenda :**

- Waterkering
- Minimaal profiel
- Profiel van vrije ruimte
- Waterlijn
- Referentielijin

**Opmerking:**

Hoogtematen in meters t.o.v. NAP

1000 Afstand niet op schaal

<b>Waterschap Amstel, Gooi en Vecht</b> Postbus 94370 1090 GJ AMSTERDAM		
<b>Leggerprofiel secundaire waterkering</b> <b>Concept</b>		
schaal: 1:250	formaat: A3	nr. <b>A152-016</b>
datum: 11-11-2022	code:	



