




12345	Deze kaart is noordgericht	Schaal 1: 1000	
25	Perceelnummer		
—	Huisnummer		
—	Vastgestelde kadastrale grens	Kadastrale gemeente	Rolde  S-contour grondwater 2021
—	Voorlopige kadastrale grens	Sectie	R R  I-contour grondwater 2021
—	Administratieve kadastrale grens	Perceel	3087
—	Bebouwing		

Voor een eensluitend uittreksel, geleverd op 27 januari 2021  
De bewaarder van het kadaster en de openbare registers

Aan dit uittreksel kunnen geen betrouwbare maten worden ontleend.  
De Dienst voor het kadaster en de openbare registers behoudt zich de intellectuele eigendomsrechten voor, waaronder het auteursrecht en het databankenrecht.