



Evaluatie Immobil BUS sanering

Administratieve gegevens (invullen door overheid)

Datum van ontvangst dag maand jaar

Behandelnummer

Dossier

1 Saneringslocatie

1.1 Identificatienummer melding > Niet verplicht

1.2 Locatienaam

1.3 Adres

1.4 Kadastrale gegevens

> indien identificatienummer is ingevuld, hoeven in blokken 1, 2, 4 en 11 uitsluitend afwijkingen t.o.v. de melding te worden aangegeven

Kadastrale gemeente	Sectie	Nummer	Oppervlakte kadastraal perceel	Oppervlakte te saneren locatie	Naam eigenaar / erfpachter
Ruinerwold	M	1462	8645 m ²	115 m ²	dhr R.B. ter Veer
				m ²	m ²
				m ²	m ²
				m ²	m ²
				m ²	m ²
				m ²	m ²
				m ²	m ²
				m ²	m ²
				m ²	m ²
				m ²	m ²
				m ²	m ²

> Recente kadastrale gegevens (kadastrale kaart met eigendomsverhoudingen niet ouder dan 3 maanden) **verplicht** toevoegen

2 Saneerder

(Bedrijfs)Naam

2.1 Contactgegevens saneerder

Contactpersoon

> De saneerder is opdrachtgever van de sanering

dhr. R.B. ter Veen

2.2 Saneerder is

 Eigenaar van één of meerdere van de percelen
 Erfpachter van één of meerdere van de percelen

> NAW-gegevens saneerder en eigena(a)r(en)/erfpachter(s) volledig invullen bij 11

 Anders, namelijk

3 Verontreinigingssituatie en reikwijdte

3.1 Is vastgesteld dat het ging om een immobiele verontreinigingssituatie?

 ja
 nee

3.2 De aard van de verontreinigingen betrof

 Zware metalen ja nee

 Overige anorganische stoffen ja nee

 Pak ja nee

 Organochloor bestrijdingsmiddelen ja nee

 Minerale olie ja nee

 Asbest ja nee

4 Situering en gebruik saneringslocatie

4.1 Het gebruik van de saneringslocatie is

 Gebruik Huidig Toekomstig

(Wonen met) moestuin of volkstuin

Wonen met (sier)tuin

Plaatsen waar kinderen spelen

Natuur

Landbouw

Groen met natuurwaarden

Overig (openbaar) groen

Bebouwing (incl. wonen zonder tuin)

Infrastructuur

Bedrijfsterrein, industrie

Overig namelijk,

5 Saneringsuitvoering

5.1 De startdatum van de sanering was

 dag maand jaar
 [2 | 8 | 0 | 7 | 2 | 0 | 2 | 2]

5.2 De einddatum van de sanering was

 dag maand jaar
 [0 | 2 | 0 | 8 | 2 | 0 | 2 | 2]

5.3 Afronding van de sanering is gemeld op

 dag maand jaar
 [3 | 1 | 0 | 8 | 2 | 0 | 2 | 2]

- 5.4 Zijn de werkzaamheden milieukundig begeleid (processturing/verificatie) ja nee > Zo nee, redenen vermelden bij 9
- 5.5 Op welke momenten heeft de milieukundige begeleiding plaatsgevonden? | continu
- 5.6 Is de sanering volledig uitgevoerd conform de onder het Besluit Bodemkwaliteit vallende beoordelingsrichtlijnen en protocollen? ja nee > Zo nee, specificeer de protocollen en/of richtlijnen waarvan is afgewezen bij 9.
- 5.7 Is er sprake geweest van tijdelijke opslag? ja nee
- 5.8 Zo ja, is het betreffende depot volledig opgeruimd? ja nee
- 5.9 Hebben er zich tijdens de sanering wijzigingen voorgedaan ten opzichte van de melding? ja nee > Zo nee, ga verder met vraag 5.11.
- 5.10 Zijn de wijzigingen t.o.v. de melding BUS bij het bevoegd gezag gemeld? ja nee > Zo ja, specificeer de wijzigingen in 9 of voeg de meldingen toe.
> Zo nee, motiveer waarom wijzigingen niet zijn gemeld bij blok 9
- 5.11 De kosten van de sanering (incl. BTW) bedroegen €

6

Saneringsaanpak en saneringsresultaat

- 6.1 Welke saneringsaanpak(ken) heeft u gebruikt? Ontgraving tot niveau terugsaneerwaarde > Vul 6a in
- Aanbrengen van leeflaag > Vul 6b in
- > Kruis hier dezelfde saneringsaanpak aan die bij de melding is aangegeven, tenzij deze tussentijds is gewijzigd en gemeld aan bevoegd gezag.
- Aanbrengen van duurzame aaneengesloten afdeklaag > Vul 6c in
- Ontgraving dunne stedelijke top laag en aanbrengen van een aanvullaag > Vul 6d in
- > onderstaande vragenblokken hoeven alleen ingevuld voor zover van toepassing

6a Ontgraving voor volledige verwijdering van de verontreiniging

- 6a.1 De oppervlakte die is ontgraven was | 115 m²
- 6a.2 Maximale ontgravingsdiepte t.o.v. huidig maaiveld was | 0,30 m

- 6a.3 Voldoet de bodem op ontgravingsdiepte (en eventueel binnen de saneringslocatie gelegen putwanden) aan de uit de melding volgende terugsaneerwaarde?
- De achtergrondwaarde van tabel 1 van bijlage B van de Regeling bodemkwaliteit ja nee
- De generieke maximale waarden van de bodemfunctieklasse Wonen uit tabel 1 van bijlage B van de Regeling bodemkwaliteit ja nee
- De generieke maximale waarden van de bodemfunctieklasse Industrie uit tabel 1 van bijlage B van de Regeling bodemkwaliteit ja nee
- De vastgestelde Lokale Maximale Waarde ja nee

Bodem/wand/ boring	Monsternummer	Te saneren stof	Aangetoond gehalte eindsituatie (mg/kg.ds)	Terugsaneerwaarde (mg/kg ds)	
6a.4 De kwaliteit van de bodem op ontgravingsdiepte blijkt uit put- en wandmonsters, kwaliteit in tabel invullen	Bodem	B-01	asbest	<	100
	Wand	T-01	asbest	6,1	100
	Wand	T-02	asbest	<	100
> Indien asbest voorkomt boven de interventiewaarde, vermeld dan het gewogen gehalte.					
> Geef op een kaart duidelijk aan waar en tot welke diepte is ontgraven. Illustreer dit zonodig middels een dwarsprofiel.					
> Alle monsterpunten op kaart aangeven en volledige analysecertificaten inclusief toetsingsresultaten meezenden					

6a.5 Heeft er na ontgraving aanvulling plaatsgevonden? ja nee

	Kwaliteitsklasse ¹	Omvang	Kenmerk milieuhygiënische verklaring ²	Herkomst
6a.6 Zo ja, wat is de kwaliteit van de aanvulgrond?			m ³	
			m ³	
			m ³	
			m ³	

¹ Keuze uit: <AW2000, Wonen, Industrie, <Lokale Maximale Waarde (LMW)

² Kenmerk partijkeuring, erkende kwaliteitsverklaring of fabrikant-eigenverklaring (bewijsmiddel toevoegen als bijlage)

6b Aanbrengen van leeflaag

6b.1 De oppervlakte die is voorzien van een leeflaag is _____ m²

6b.2 Heeft er een ontgraving plaatsgevonden t.b.v. het aanbrengen van de leeflaag? ja nee

6b.3 De hoeveelheid verontreinigde grond die is ontgraven is _____ m³

6b.4 De opbouw en kwaliteit van de leeflaag is

Grondsoort/ materiaal ¹	Kwaliteitsklasse ²	Kenmerk milieuhygiënische verklaring ³	Herkomst	Oppervlakte	Dikte
				m ²	m
				m ²	m
				m ²	m
				m ²	m

¹ Bijvoorbeeld Zand, Zavel, Klei, Teelaarde,

² Keuze uit: <AW2000, Wonen, Industrie, <Lokale Maximale Waarde (LMW)

³ Kenmerk van partijkeuring, erkende kwaliteitsverklaring of fabrikant-eigenverklaring (bewijsmiddel toevoegen als bijlage)

6b.5 Is er onder de leeflaag een signaleringslaag aangebracht? ja nee

Zo ja, deze bestaat uit _____

> Geef met een overzichtstekening duidelijk aan waar en in welke dikte de leeflaag en eventuele aanvullaag is aangebracht. Illustreer dit zonedig met een dwarsprofiel.

Zo nee, waarom niet? _____

6c Aanbrengen van duurzame aaneengesloten afdeklaag

6c.1 De oppervlakte die wordt voorzien van een afdeklaag is _____ m²

6c.2 Heeft er een ontgraving plaatsgevonden t.b.v. het aanbrengen van de afdeklaag? ja nee

6c.3 De hoeveelheid verontreinigde grond die is ontgraven is _____ m³

6c.4 Is de ontgraving aangevuld voor het aanbrengen van de afdeklaag? ja nee

6c.5 De opbouw en kwaliteit van de aanvullaag is

Grondsoort/ materiaal ¹	Kwaliteitsklasse ²	Kenmerk milieuhygiënische verklaring ³	Herkomst	Oppervlakte	Dikte
				m ²	m
				m ²	m

¹ Bijvoorbeeld Zand, Zavel, Klei, Teelaarde,

² Keuze uit: <AW2000, Wonen, Industrie, <Lokale Maximale Waarde (LMW)

³ Kenmerk van partijkeuring, erkende kwaliteitsverklaring of fabrikant-eigenverklaring (bewijsmiddel toevoegen als bijlage)

	Materiaal	Kenmerk milieuhygiënische verklaring ¹	Oppervlakte	Dikte
6c.6 Uit welk materiaal bestaat de afdeklaag?	Asfalt		m ²	m
> Geef met een overzichtstekening duidelijk aan waar en in welke dikte de afdeklaag en eventuele aanvullaag is aangebracht. Illustreer dit zonodig met een dwarsprofiel.	Asfaltbeton		m ²	m
	Beton		m ²	m
	Stelconplaten		m ²	m
	Klinkers/tegels		m ²	m
	Bebouwing		m ²	m
	Ballastmateriaal minimaal 0,25m dik met geotextiel		m ²	m
	Splitbed minimaal 0,25m dik met geotextiel		m ²	m
	Anders, namelijk:			

¹ Kenmerk van partijkeuring, erkende kwaliteitsverklaring of fabrikant-eigenverklaring (bewijsmiddel toevoegen als bijlage)

6d Ontgraven dunne stedelijke ophooglaag en aanbrengen aanvullaag

6d.1 De oppervlakte die is ontgraven is m²

6d.2 De ontgravingsdiepte ten opzichte van maaiveld is m (max 0,5 m)

6d.3 Voldoet de bodem op de ontgravingsdiepte aan de terugsaneerwaarde van lager dan 0,5 maal de I-waarde? ja nee

	Bodem/wand/ boring	Monsternummer	Te saneren stof	Aangetoond gehalte eindsituatie (mg/kg.ds)	Terugsaneerwaarde (mg/kg ds)
6d.4 De kwaliteit van de bodem op ontgravingsdiepte blijkt uit put- en wandmonsters, kwaliteit in onderstaande tabel invullen:					
> Geef op een kaart duidelijk aan waar en tot welke diepte is ontgraven. Illustreer dit zonodig middels een dwarsprofiel.					
> Alle monsterpunten op kaart aangeven en volledige analysecertificaten inclusief toetsingsresultaten meezenden					

6d.5 De opbouw en kwaliteit van de aanvullaag is

Grondsoort/ materiaal ¹	Kwaliteitsklasse ²	Kenmerk milieu- hygiënische verklaring ³	Herkomst	Oppervlakte	Dikte
				m ²	m
				m ²	m

¹ Bijvoorbeeld Zand, Zavel, Klei, Teelaarde, etc

² Keuze uit: <AW2000, Wonen, Industrie, <Lokale Maximale Waarde (LMW)

³ Kenmerk van partijkeuring, erkende kwaliteitsverklaring of fabrikant-eigenverklaring

7 Grondafvoer en grondverwerking

	Afvalstroomnummer ¹ /meldingsnummer Bbk ²	Kwaliteitsklasse ³	Omvang	Bestemming
7.1 In geval van afvoer van grond of overige materialen vul de tabel in	02C582027655	Niet toepasbaar	6 m ³	10 ton Omrin Heerenveen
			m ³	ton
> Voeg een overzicht van afgevoerde vrachten toe als bijlage. Afzonderlijke transportbonnen hoeven niet meegezonden te worden, maar moeten wel door de ontdoener en acceptant bewaard worden.			m ³	ton

¹ naar een verwerker

² naar een toepassingslocatie

³ < AW2000, Wonen, Industrie, <lokale maximale waarde, niet toepasbaar.

	Plaats	Hoeveelheid
7.2 Als er verontreinigde grond (>1 waarde) is herschikt, waar is dat terechtgekomen?	Onder leeflaag	m ³
	Onder duurzaam aaneengesloten afdeklaag	m ³
> Geef op tekening aan waar grond herschikt is	Onder bebouwing	m ³

8 Nazorg

8.1 Is nazorg aan de orde als gevolg van de sanering? ja nee

8.2 Het betreft het instandhouden van Leeflaag

Duurzaam aaneengesloten afdeklaag

Bebouwing

Anders, namelijk

9 Bijzonderheden tijdens de sanering

Gebruik hiervoor een afzonderlijke bijlage of benut onderstaande ruimte.

10 Bijlagen

10.1 Bij de evaluatie dienen de volgende bijlagen (in enkelvoud) te worden gevoegd

> Indien bijgevoegd, vul aankruishokje in

Recente kadastrale kaart met daarop aangegeven de contour van de gesaneerde locatie, inclusief kadastraal uittreksel met de eigendomssituatie	<input checked="" type="checkbox"/> ja
Bemonsteringskaart (eindcontrole):	
- Putwanden	<input checked="" type="checkbox"/> ja <input type="checkbox"/> nvt
- Putbodem	<input checked="" type="checkbox"/> ja <input type="checkbox"/> nvt
Ontgravingstekening (en evt. dwarsprofiel) met:	
- Plaats van ontgraving	<input checked="" type="checkbox"/> ja <input type="checkbox"/> nvt
- Plaats van herschikte grond	<input type="checkbox"/> ja <input checked="" type="checkbox"/> nvt
- Ligging van aangebrachte leeflaag, afdeklaag of aanvullaag	<input type="checkbox"/> ja <input checked="" type="checkbox"/> nvt
Melding wijzigingen (BUS)	<input type="checkbox"/> ja <input checked="" type="checkbox"/> nvt
Overzicht afgevoerde vrachten verontreinigde grond of overige materialen	<input checked="" type="checkbox"/> ja <input type="checkbox"/> nvt
Analysecertificaten grondmonsters	<input checked="" type="checkbox"/> ja <input type="checkbox"/> nvt
Kwaliteitsverklaring aanvulgrond en/of afdeklaag	<input type="checkbox"/> ja <input checked="" type="checkbox"/> nvt
> Indien bijgevoegd, geef aan welke Overig evaluatierapport	<input checked="" type="checkbox"/> ja <input type="checkbox"/> nvt

11 Contactgegevens

11.1 Saneerder (= opdrachtgever van de sanering)

(Bedrijfs)Naam

Dhr/Mw Contactpersoon

Dhr. R.B. ter Veen

Straat Huisnummer Huisletter Toevoeging

Boerpad 12

Postcode Plaats

7 9 6 1 L B Ruinerwold

Telefoonnummer E-mailadres

06-20397086 rterveen@gmail.com

11.2 Eigenaar, erfpachter (indien niet zijnde de saneerder)

> Als er meer dan één eigenaar/erfpachter betrokken is, andere eigenaar/erfpachters opgeven bij Overige betrokkenen

(Bedrijfs)Naam

Dhr/Mw Contactpersoon

Straat Huisnummer Huisletter Toevoeging

Postcode Plaats

Telefoonnummer E-mailadres

11.3 Melder (diegene die het formulier heeft ingevuld)

(Bedrijfs)Naam

Hunneman Milieu-Advies Raalte BV

Dhr/Mw Contactpersoon

Dhr. D. Huntink

Straat

Barkstraat

Huisnummer

5

Huisletter

Toevoeging

Postcode

8 1 0 2 G V

Plaats

Raalte

Telefoonnummer

0572-360998

E-mailadres

d.huntink@hunneman-milieu.nl

11.4 Milieukundig begeleider (processturing)

(Bedrijfs)Naam

Hunneman Milieu-Advies Raalte

Dhr/Mw Contactpersoon/projectleider

Mw. L. van Hille

Straat

Barkstraat

Huisnummer

5

Huisletter

Toevoeging

Postcode

8 1 0 2 G V

Plaats

Raalte

Telefoonnummer

0572-390998

E-mailadres

lvanhille@hunneman-milieu.nl

Dhr/Mw Naam milieukundig begeleider

Dhr. W. Jansen

Telefoonnummer

06-10541959

E-mailadres

info@hunneman-milieu.nl

11.5 Milieukundig begeleider (verificatie)

(Bedrijfs)Naam

idem 11.4

Dhr/Mw Contactpersoon/projectleider

Straat

Huisnummer

Huisletter

Toevoeging

Postcode

Plaats

Telefoonnummer

E-mailadres

Naam milieukundig begeleider

Telefoonnummer

E-mailadres

11.6 Aannemer (uitvoerder sanering)

(Bedrijfs)Naam

Van Reel BV

Dhr/Mw Contactpersoon

Dhr. J. van Reel

Straat

Uithofsweg

Huisnummer

2

Huisletter

Toevoeging

Postcode

7 9 5 4 X S

Plaats

Rouveen

Telefoonnummer

0653445336

E-mailadres

johan@grrouveen.nl

Evaluatie Immobiel

BUS sanering
Infrastructuur en Milieu

11.7a Overige betrokkenen 1

> Denk bij rol aan: aannemer, adviseur, belanghebbende, eigenaar, erfpachter, gebruiker, gemachtigde, huurder, melder, veroorzaker, opdrachtgever, voormalige eigenaar, projectontwikkelaar, uitvoerder

Rol

(Bedrijfs)Naam

Dhr/Mw Contactpersoon

Straat

Huisnummer Huisletter Toevoeging

Postcode

Plaats

Telefoonnummer

E-mailadres

Rol

11.7b Overige betrokkenen 2

(Bedrijfs)Naam

Dhr/Mw Contactpersoon

Straat

Huisnummer Huisletter Toevoeging

Postcode

Plaats

Telefoonnummer

E-mailadres

Rol

11.7c Overige betrokkenen 3

(Bedrijfs)Naam

Dhr/Mw Contactpersoon

Straat

Huisnummer Huisletter Toevoeging

Postcode

Plaats

Telefoonnummer

E-mailadres

Rol

11.7d Overige betrokkenen 4

(Bedrijfs)Naam

Dhr/Mw Contactpersoon

Straat

Huisnummer Huisletter Toevoeging

Postcode

Plaats

Telefoonnummer

E-mailadres

12 Ondertekening

Hiermee verklaart ondergetekende(n) dat voorgaande naar waarheid is ingevuld en dat de sanering is uitgevoerd conform de voorwaarden van het Besluit en de Regeling uniforme saneringen.

12.1 Ondertekening saneerder (opdrachtgever van de sanering)

Naam (in blokletters)

Datum

Plaats

- > Indien evaluatieverslag wordt ingediend door gemachtigde namens saneerder, dient het evaluatieverslag tevens ondertekend te worden door de saneerder. Ook is het mogelijk een machtigingsformulier mee te zenden, waarmee de saneerder de gemachtigde machtigt voor het indienen en ondertekenen van dit formulier.

Handtekening

Naam (in blokletters)

W. Jansen


12.2 Milieukundig begeleider (onderdeel verificatie)

Datum

Plaats

0 1 0 9 2 0 2 2 | Raalte

Handtekening

io


Naam (in blokletters)

Hunneman Milieu-Advies Raalte BV

12.3 Ondertekening gemachtigde (indien melding ingevuld door andere partij dan saneerder)

Datum


Plaats

0 1 0 9 2 0 2 2 | Raalte

Handtekening



12 Ondertekening



12.1 Ondertekening saneerder

Datum 0 1 0 9 2 0 2 2 | Plaats Raalte

(opdrachtgever van de sanering)

Naam (in blokletters)

| W. Jansen

Handtekening

> Indien evaluatieverslag wordt ingediend door gemachtigde namens saneerder, dient het evaluatieverslag tevens ondertekend te worden door de saneerder. Ook is

het mogelijk een machtigingsformulier mee te zenden, waarmee de saneerder de gemachtigde machtigt voor het

Naam (in blokletters)

Datum 0 1 0 9 2 0 2 2 | Plaats Raalte

indienen en ondertekenen van dit formulier.

| Hunneman Milieu-Advies Raalte BV

Handtekening

12.2 M ilieukundig begeleider (onderdeel verificatie)

|

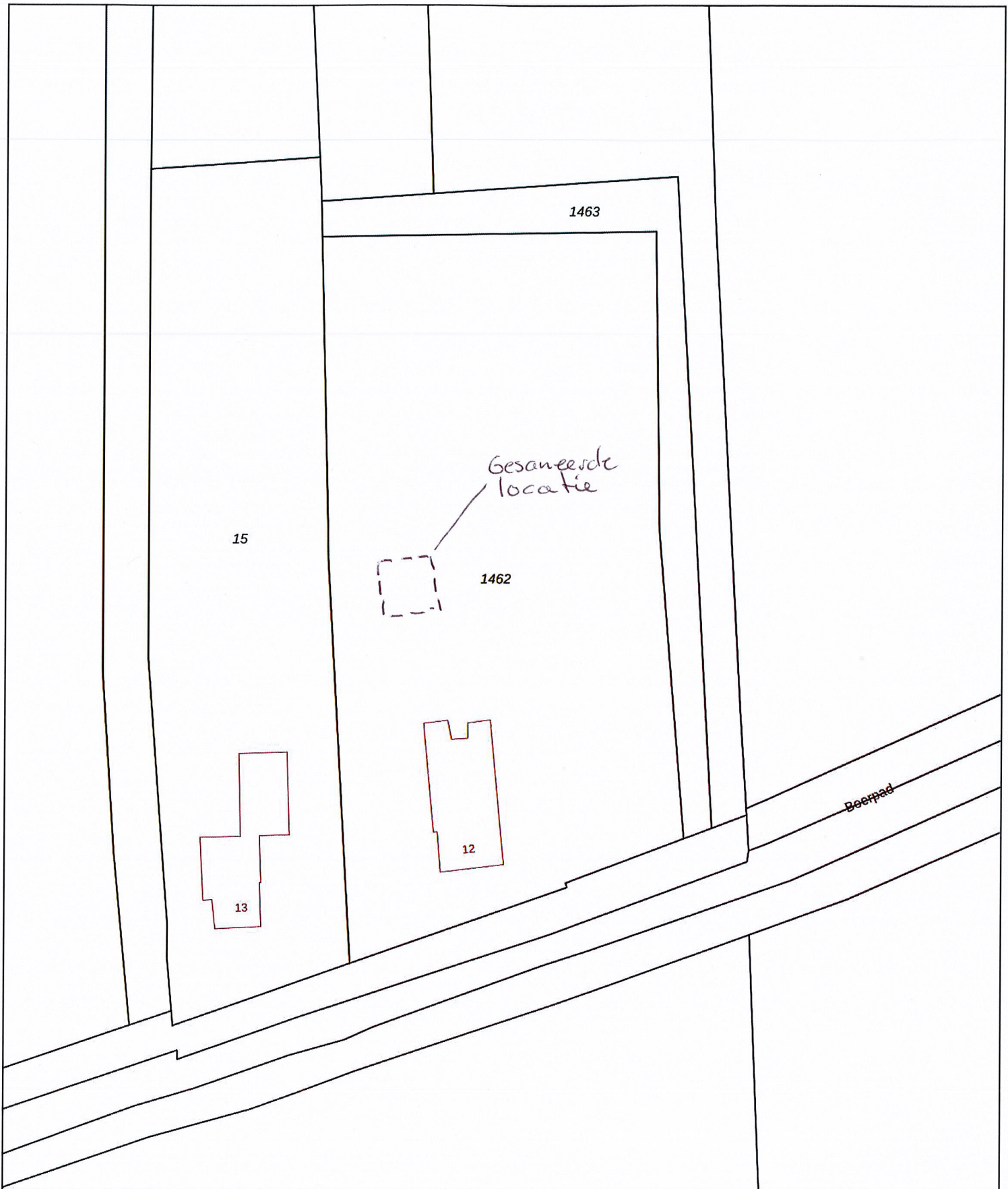
12.3 Ondertekening gemachtigde (indien melding ingevuld door andere partij dan saneerder) Hiermee verklaart ondergetekende(n) dat voorgegaande naar waarheid is ingevuld en dat de sanering is uitgevoerd conform de voorwaarden van het Besluit en de Regeling uniforme saneringen.

Naam (in blokletters)

Datum | Plaats

Handtekening


|



12345	Deze kaart is noordgericht	Schaal 1: 1000	
25	Perceelnummer		
	Huisnummer	Kadastrale gemeente	Ruinerwold
—	Vastgestelde kadastrale grens	Sectie	M
—	Voorlopige kadastrale grens	Perceel	1462
—	Administratieve kadastrale grens		
—	Bebouwing		

Voor een eensluitend uittreksel, geleverd op 9 augustus 2021
De bewaarder van het kadaster en de openbare registers

Aan dit uittreksel kunnen geen betrouwbare maten worden ontleend.
De Dienst voor het kadaster en de openbare registers behoudt zich de intellectuele eigendomsrechten voor, waaronder het auteursrecht en het databankenrecht.



Eigendomsinformatie

ALGEMEEN

Kadastrale aanduiding [Ruinerwold M 1462](#)

Kadastrale objectidentificatie : 056690146270000

Locatie Boerpad 12

7961 LB Ruinerwold

Locatiegegevens zijn ontleend aan de Basisregistratie Adressen en Gebouwen

Verblijfsobject ID: [1690010000003636](#)

Kadastrale grootte 8.645 m²

Grens en grootte Vastgesteld

Coördinaten 212137 - 526281

Omschrijving Wonen

Perceel grond - gebruik onbekend

Koopsom € 644.500

Koopjaar 2020

Herinrichtingsrente € 30,83

Eindjaar 2036

Ontstaan uit [Ruinerwold M 45](#)

AANTEKENINGEN

Publiekrechtelijke beperking Besluit op basis van Monumentenwet 1988

Basisregistratie Kadaster

Betrokken bestuursorgaan [De Staat \(Onderwijs, Cultuur en Wetenschap\)](#)

Vermeld in stuk [Hyp4 72869/00136](#)

Ingeschreven op 29-03-2018 om 09:00

Naamswijziging rechtspersoon

Afkomstig uit stuk [Hyp4 2373/11 Assen](#)

RECHTEN

1 Eigendom belast met Opstalrecht Nutsvoorzieningen (zie 1.1)

Soort recht Eigendom (recht van)

Aandeel 1/2

Afkomstig uit stuk [Hyp4 80153/104](#)

Ingeschreven op 28-12-2020 om 13:39

Overdracht (eigendom en/of beperkt recht)

Naam gerechtigde [De heer Rentcius Berend ter Veen](#)

Adres Boerpad 12

7961 LB RUINERWOLD

Geboren 26-07-1952

te VOLLENHOVE

Persoonsgegevens zijn ontleend aan de Basisregistratie Personen

Burgerlijke staat Ongehuwd en geen geregistreerd partnerschap (ten tijde van verkrijging)

1 Eigendom belast met Opstalrecht Nutsvoorzieningen (zie 1.1)

Soort recht Eigendom (recht van)

Aandeel 1/2

Afkomstig uit stuk [Hyp4 80153/104](#)

Ingeschreven op 28-12-2020 om 13:39

Overdracht (eigendom en/of beperkt recht)

Naam gerechtigde [Mevrouw Astrid Maria Boon](#)

Adres Boerpad 12

7961 LB RUINERWOLD

Geboren 21-01-1953

te MEERSSEN

Geboorteland Nederland

Persoonsgegevens zijn ontleend aan de Basisregistratie Personen

Burgerlijke staat Ongehuwd en geen geregistreerd partnerschap (ten tijde van verkrijging)

1.1 Opstalrecht Nutsvoorzieningen

Afkomstig uit stukken [Hyp4 7830/1 Assen](#)

Ingeschreven op 21-06-2002 om 09:00

[Hyp4 6274/34 Assen](#)

Ingeschreven op 18-03-1997

Aanvullend stuk [Hyp4 72017/114](#)

Ingeschreven op 07-12-2017 om 09:00

Is aanvulling op [Hyp4 7886/126 Assen](#)

Is aanvulling op [Hyp4 7830/1 Assen](#)

Verzoek tot verbetering Fout in de kadastrale aanduiding

Aanvullend stuk [Hyp4 7886/126 Assen](#)

Ingeschreven op 29-04-2003 om 14:33

Is aanvulling op [Hyp4 7830/1 Assen](#)

Naam gerechtigde [Gemeente De Wolden](#)

Adres Raadhuisstraat 2

7921 GD ZUIDWOLDE DR

Postadres Postbus 20

7920 AA ZUIDWOLDE DR

Statutaire zetel ZUIDWOLDE

KvK-nummer [01160183](#) (Bron: Handelsregister)

Voor de meest actuele naam, zetel en adres, raadpleeg het Handelsregister