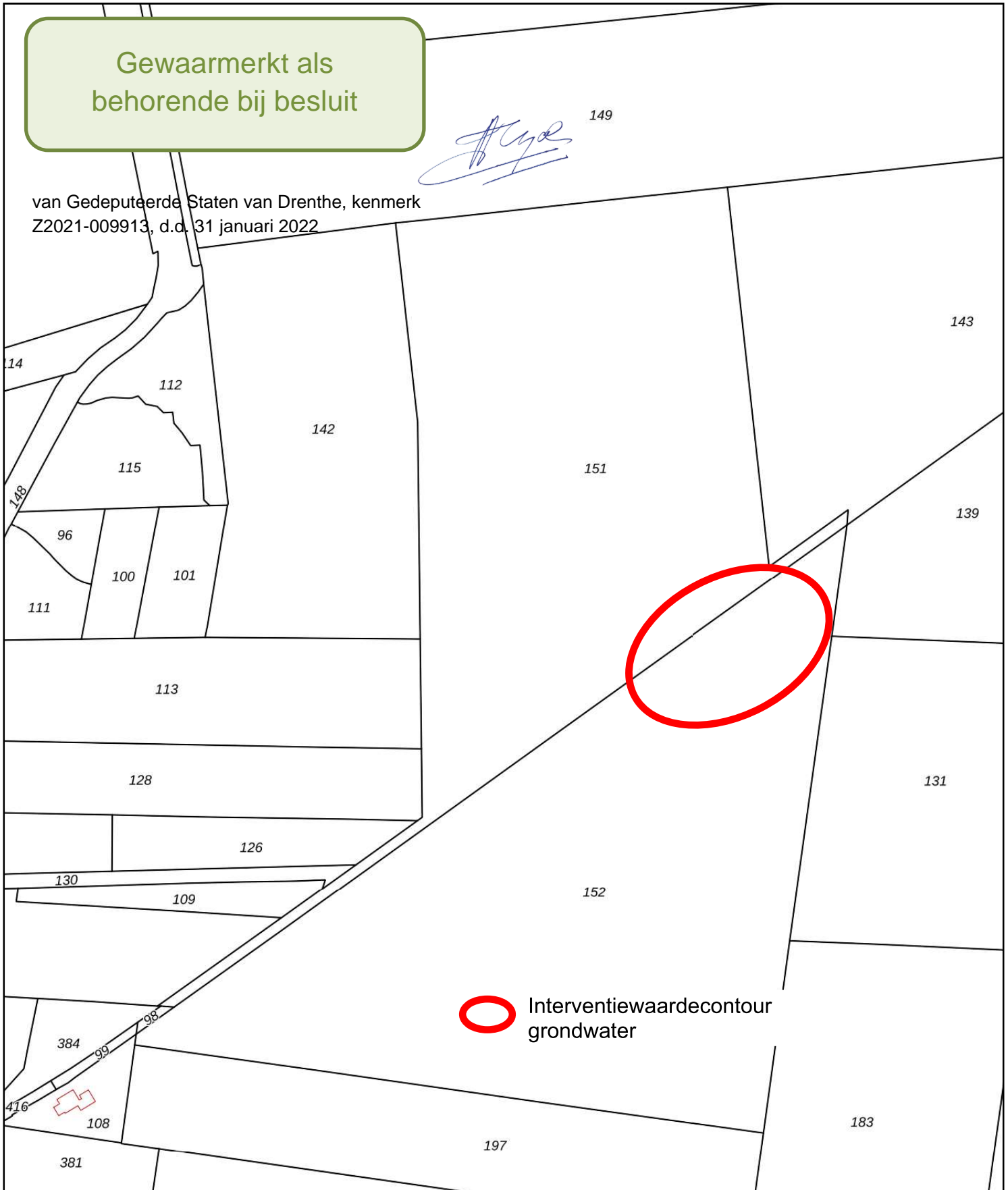



Gewaarmerkt als
behorende bij besluit

[Handwritten signature]


149

van Gedeputeerde Staten van Drenthe, kenmerk
Z2021-009913, d.d. 31 januari 2022



 Interventiewaardecontour
grondwater



<p>12345 25</p> <p>— Vastgestelde kadastrale grens — Voorlopige kadastrale grens — Administratieve kadastrale grens — Bebouwing</p>	<p>Deze kaart is noordgericht</p> <p>Perceelnummer</p> <p>Huisnummer</p> <p>Kadastrale gemeente Assen</p> <p>Sectie AB</p> <p>Perceel 151</p>	<p>Schaal 1: 3800</p>	
---	---	-----------------------	---

Voor een eensluitend uittreksel, geleverd op 16 maart 2020
De bewaarder van het kadaster en de openbare registers

Aan dit uittreksel kunnen geen betrouwbare maten worden ontleend.
De Dienst voor het kadaster en de openbare registers behoudt zich de intellectuele
eigendomsrechten voor, waaronder het auteursrecht en het databankenrecht.