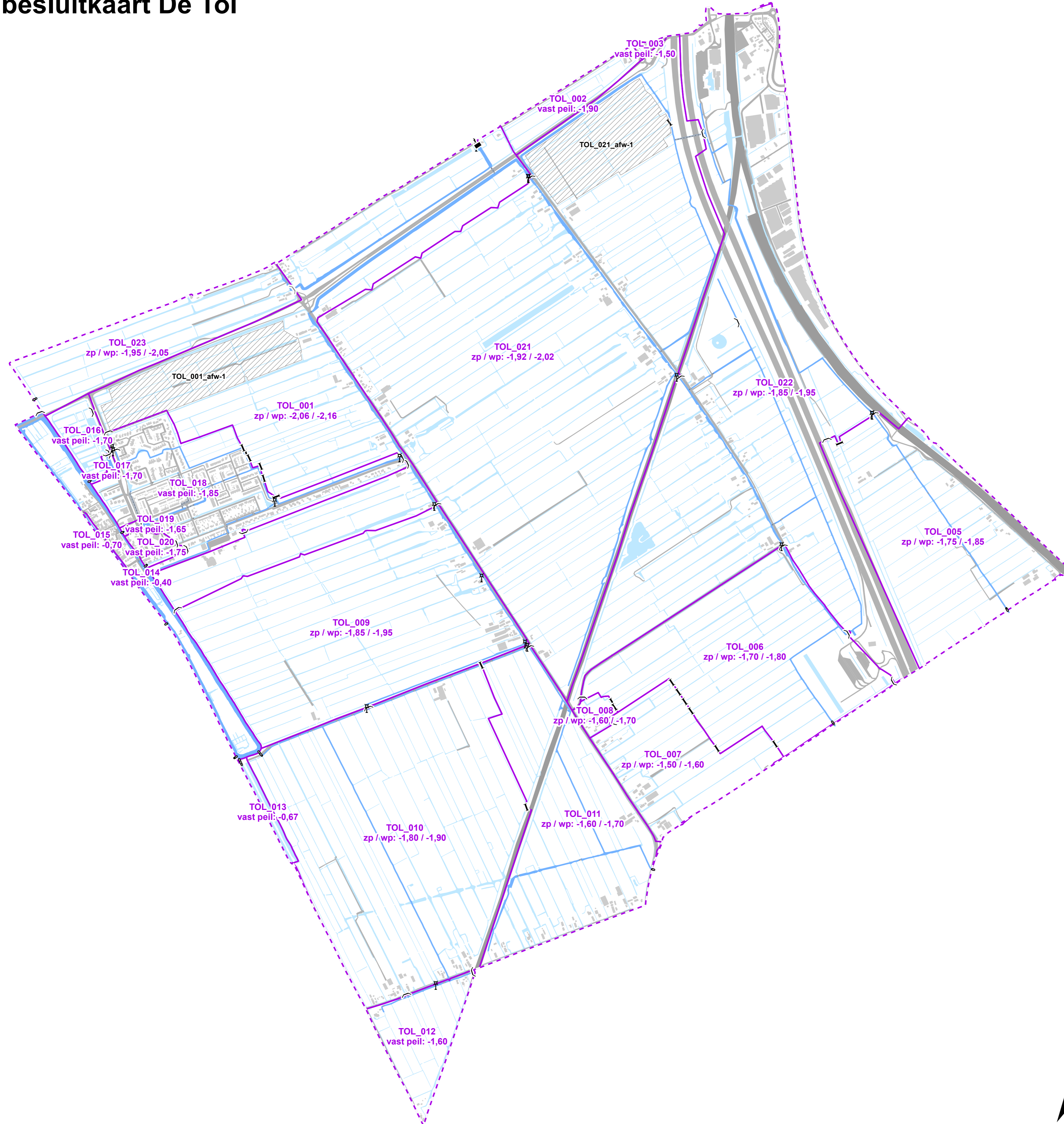


Peilbesluitkaart De Tol



Legenda

Peilgebieden

- Grens peilbesluit
- Peilgebied
- Peilafwijking

Watergangen

- Primaire watergang
- Belangrijke tertiaire watergang
- Overige watergang

Kunstwerken

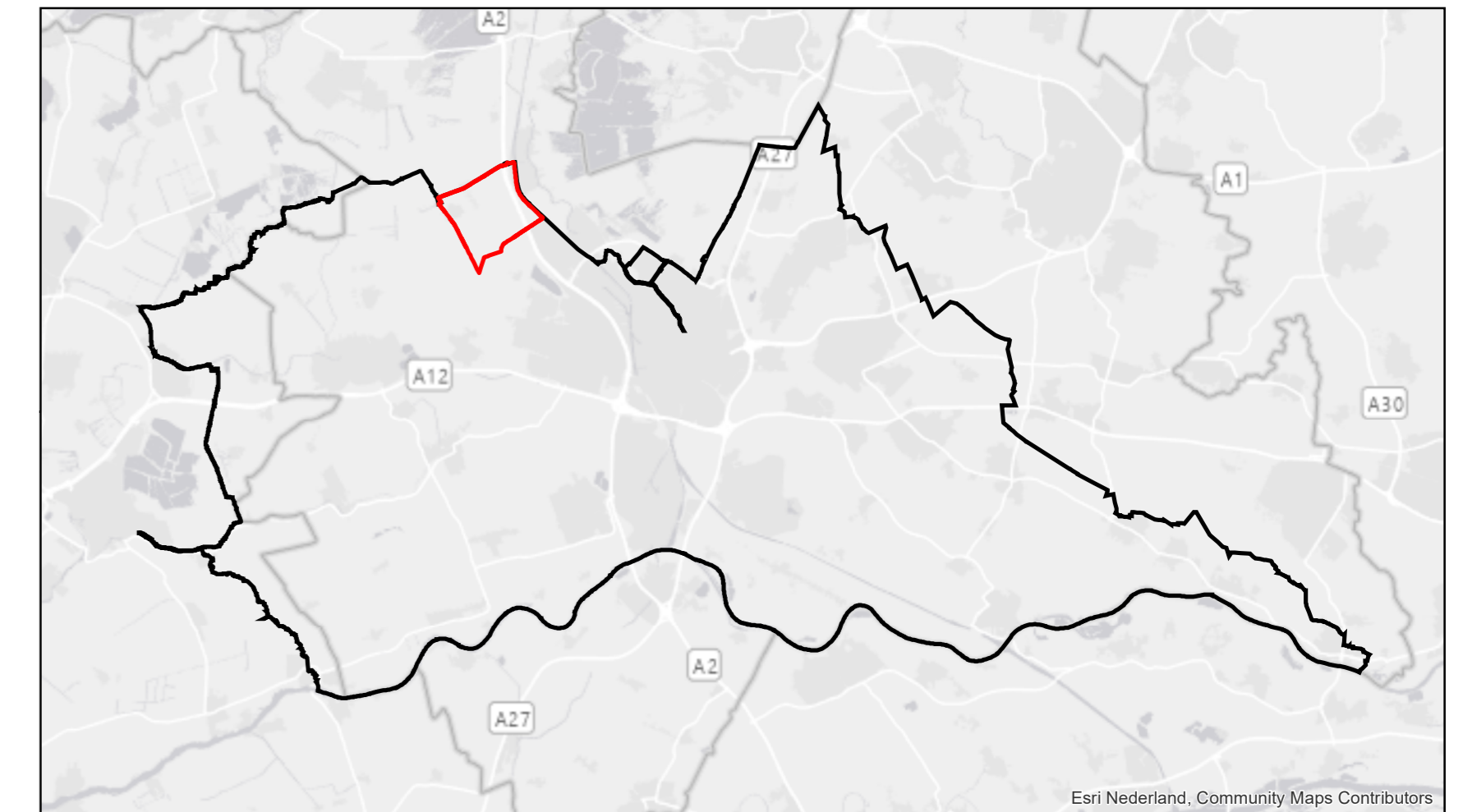
- Gemaal
- Stuw
- Voorgenomen stuw
- Vaste dam
- Peilschaal
- Inlaat
- Duiker


Achtergrond

- Spoorwegen
- Wegen
- Bebouwing
- Primair water
- Tertiair water

Legenda peilen

- Peilgebiedscode
- Type peil: Peil in m t.o.v. NAP
- zp = zomerpeil
- wp = winterpeil
- vast = vast peil
- flex = flexibel peil



Afdeling: OSA	Datum: 20 juni 2022	Paraaf: MvB	 HOOGHEEMRAADSCHAP DE STICHTSE RIJNLANDEN
Omschrijving: wijziging op Peilbesluitkaart De Tol voor het peilgebied Portengen Laag en actualisatie van peilgebiedsgrenzen o.b.v. het beheerregister		Formaat: A1	
		Schaal: 1:10.000	
		Poldermolen 2 Postbus 550 3990 GJ Houten Telefoon: (030) 634 57 00 Fax: (030) 634 59 98 E-mail: post@nds.rnl	

Peilbesluitkaart De Tol

Vastgesteld door het Algemeen Bestuur in de openbare vergadering
op [DATUM]

J.C.H. Haan, Voorzitter

F.H.M. Apeldoorn, Secretaris