



(Ontwerp) D&H-besluit

Registratienummer:
21.065771

dijkgraaf en hoogheemraden van het hoogheemraadschap van Rijnland,

Gelet op artikel 3.3 lid 1 sub i ii. van de Keur Rijnland 2020, Uitvoeringsregel 17 bij de keur: peilafwijking en afdeling 3:4 Algemene wet bestuursrecht;

BESLUITEN

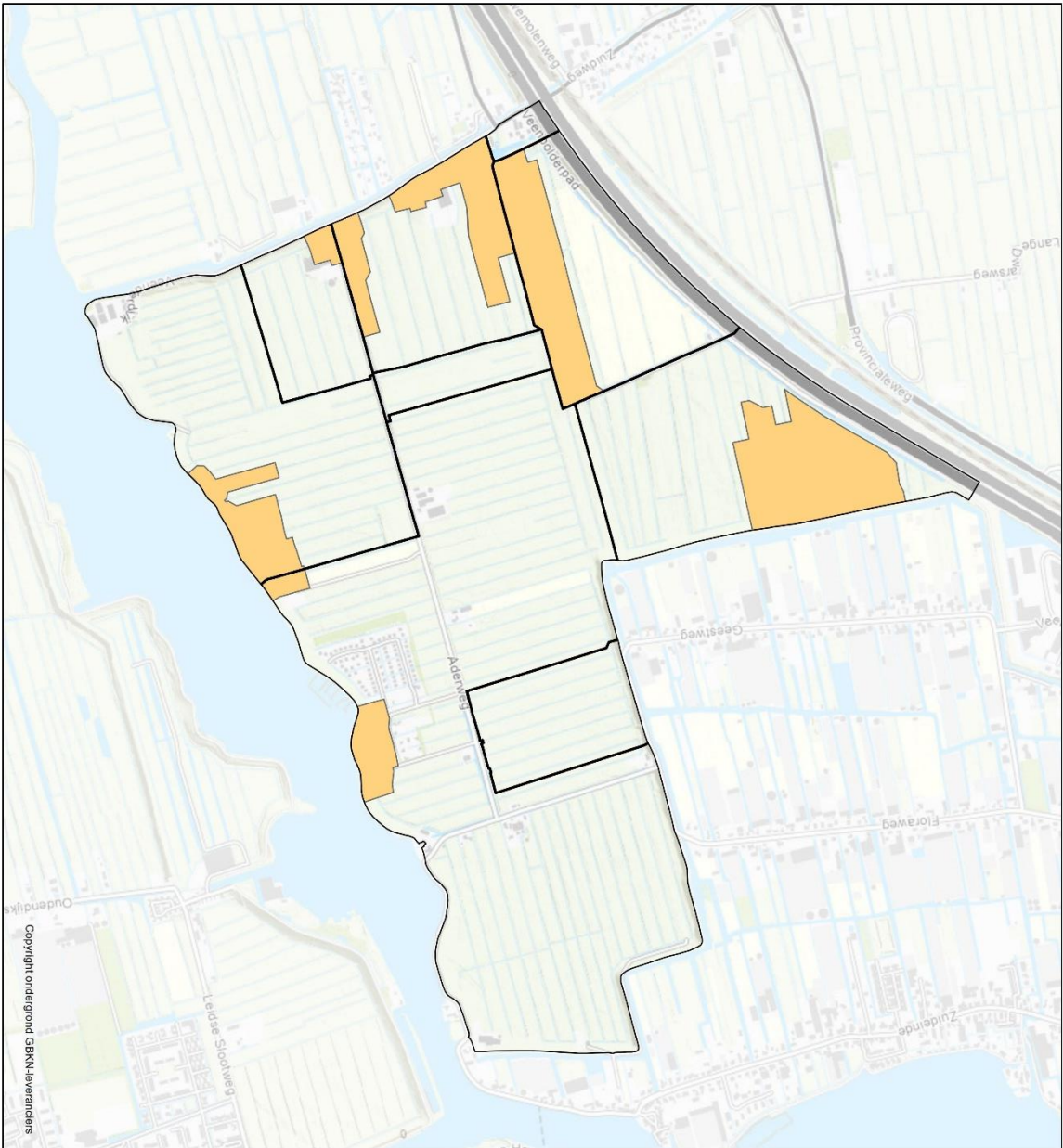
De op de kaart aangeduide gebieden in de Veenderpolder toe te voegen aan kaart 7: gebieden waar hoogwatervoorzieningen zijn toegestaan zonder vergunning. Deze kaart behoort bij Uitvoeringsregel 17: Peilafwijking, van de Keur Rijnland 2020.

Leiden, .

Dijkgraaf en hoogheemraden,



R.A.M. van der Sande,
dijkgraaf

M. Middendorp,
secretaris



Indeling begrenzing
hoogwatervoorzieningen toegestaan
volgens Kaart 7 van uitvoeringsregel 17

Veenderpolder

Legenda	
	kaart7
	peilvakken

Schaal: 1:10.000

