

## Informatie & Facilitaire Voorzieningen

Informatiemanagement

Registratienummer: 1890067

Aantal pagina's: 3



Gemeente Vlaardingen

### Besluit nummeraanduiding

Aanleiding: Splitsing

Burgemeester en wethouders van de Gemeente Vlaardingen,

- Gelet op artikel 108 van de Gemeentewet en artikel 3 van de Verordening naamgeving en nummering adressen van de Gemeente Vlaardingen;
- en gelet op artikel 6 van de Wet basisregistraties adressen en gebouwen die 1 juli 2009 in werking is getreden, waarin gemeenten onder andere wordt opgedragen nummeraanduidingen toe te kennen en in te trekken.

besluit:

1. tot intrekking van de nummeraanduiding(en): Maassluissedijk 11  
tot vaststelling van de nummeraanduiding(en): Maassluissedijk 11 en 13  
overeenkomstig de bij dit besluit behorende situatietekening;
2. dat deze nummeraanduiding(en) per 21-4-2022 ingaat;
3. dat deze nummeraanduiding(en) in duidelijk leesbaar zwart cijfer/letter op een witte achtergrond, nabij de ingang, aan en in de richting van het straatgevelvlak en op een hoogte van tenminste 1,75 m. en ten hoogste 2,25 m. boven het aangrenzende terrein moet worden aangebracht;
4. dat aan de in deze beschikking opgenomen toekenning van (een) nummeraanduiding(en) geen andere rechten zijn te ontleen dan het voeren van de conform de uitvoeringsvoorschriften aan te brengen nummeraanduiding.

Burgemeester en wethouders van de Gemeente Vlaardingen,  
namens dezen,

Beheerder Basisregistraties Adressen en Gebouwen

## Informatie & Facilitaire Voorzieningen

Informatiemanagement

Bijlage bij registratienummer: 1890067

Oude situatie zoals opgenomen in de Basisregistratie Adressen en Gebouwen (BAG):

Gemeente **Vlaardingen**, Woonplaats: **Vlaardingen**.

Naam openbare ruimte	Huisnummer	Huisletter	Gebruiksdoel) <sup>1</sup>	Bouwlaag	Wijk/buurt) <sup>2</sup>
Maassluissedijk	11		1	NVT	1.3

Nieuwe situatie zoals opgenomen in de Basisregistratie Adressen en Gebouwen (BAG):

Gemeente **Vlaardingen**, Woonplaats: **Vlaardingen**.

Naam openbare ruimte	Huisnummer	Huisletter	Gebruiksdoel) <sup>1</sup>	Bouwlaag	Wijk/buurt) <sup>2</sup>
Maassluissedijk	11		1	0	1.3
Maassluissedijk	13		1	0	1.3

)<sup>1</sup> Gebruiksdoel volgens artikel 1.1 van het geldige bouwbesluit:

1. woonfunctie
2. bijeenkomstfunctie
3. celfunctie
4. gezondheidszorgfunctie
5. industrie functie
6. kantoorfunctie
7. logiesfunctie
8. onderwijsfunctie
9. sportfunctie
10. winkelfunctie
11. overige gebruiksfunctie

)<sup>2</sup> De Wijk-buurt zoals in de Gemeente Vlaardingen is vastgesteld.

Indien u het niet eens bent met bovengenoemd besluit dan kunt u op grond van artikel 7:1 van de Algemene wet bestuursrecht binnen zes weken na de dag waarop dit besluit is genomen een gemotiveerd bezwaarschrift indienen bij burgemeester en wethouders, t.a.v. afdeling Informatie & Facilitaire Voorzieningen, team Informatiemanagement, Postbus 1002, 3130 EB Vlaardingen.

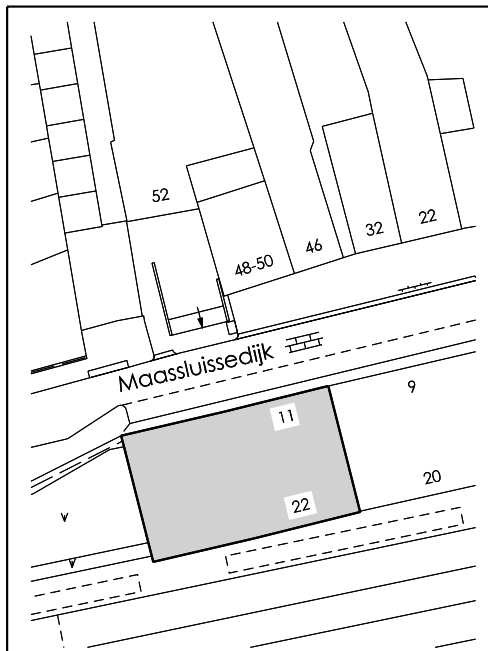
Het bezwaarschrift moet ondertekend zijn en tenminste bevatten: de naam en het adres van belanghebbende; de dagtekening; een omschrijving van het besluit waartegen bezwaar wordt gemaakt; een kopie van het bestreden besluit of van de bekendmaking van het besluit; de gronden van het bezwaar; een volmacht indien het bezwaarschrift niet door de belanghebbende maar door een ander, namens hem, wordt ingediend.

Voor de schorsing van dit besluit kunt u op grond van artikel 8:81 van de Algemene wet bestuursrecht, als onverwijld spoed dit vereist, een voorlopige voorziening vragen bij de voorzieningenrechter van de rechtbank te Rotterdam, postbus 50951, 3007 BM Rotterdam

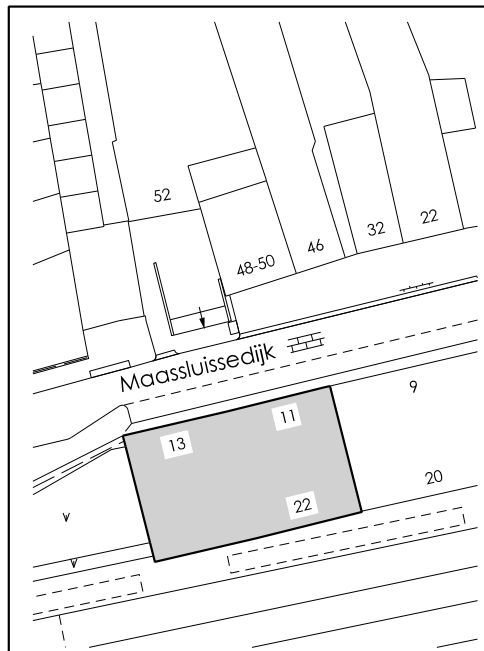
## Informatie & Facilitaire Voorzieningen

### Informatiemanagement

Situatietekening behorend bij registratienummer: 1890067



Oude Situatie



Nieuwe Situatie

## Gemeente Vlaardingen

Team Informatiemanagement

Straatnaam Maassluissedijk

Huisnummer 11 en 13


Tekenaar MKA

Gezien

Schaal  
Formaat

Blad  
van

Document Nr. 1\_IM\_AD066  
Revisie R01



Postbus 1002  
3130 EB Vlaardingen  
T (010) 248 4000  
[www.vlaardingen.nl](http://www.vlaardingen.nl)



Gemeente Vlaardingen