

Dit document bevat rekenresultaten van AERIUS Calculator. Het betreft de hoogst berekende stikstofbijdragen per stikstofgevoelig Natura 2000-gebied, op basis van rekenpunten die overlappen met habitattypen en/of leefgebieden die aangewezen zijn in het kader van de Wet natuurbescherming, gekoppeld aan een aangewezen soort, of nog onbekend maar mogelijk wel relevant.

De berekening op basis van stikstofemissies gaat uit van de componenten ammoniak (NH₃) en/of stikstofoxide (NO_x).

Wilt u verder rekenen of gegevens wijzigen? Importeer de pdf dan in Calculator. Voor meer toelichting verwijzen wij u naar de website www.aerius.nl.

Berekening vergunning 1998 en aanvraag optie 1

- ▶ Kenmerken
- ▶ Samenvatting emissies
- ▶ Depositieresultaten
- ▶ Gedetailleerde emissiegegevens

Verdere toelichting over deze PDF kunt u vinden in een bijbehorende leeswijzer. Deze leeswijzer en overige documentatie is te raadplegen via:
<https://www.aerius.nl/handleidingen-en-leeswijzers>.

AERIUS CALCULATOR

Contact

Rechtspersoon	Inrichtingslocatie
Jagron BV	Zandstraat 8a, 5984 PA Koningslust

Activiteit

Omschrijving	AERIUS kenmerk
Jagron BV	RYmRhtKHhcpf

Datum berekening	Rekenjaar	Rekenconfiguratie
05 november 2020, 16:06	2020	Berekend voor natuurgebieden

Totale emissie

	Situatie 1	Situatie 2	Vershil
NOx	42,10 kg/j	42,10 kg/j	-
NH ₃	6.311,99 kg/j	5.358,01 kg/j	-953,98 kg/j

Resultaten

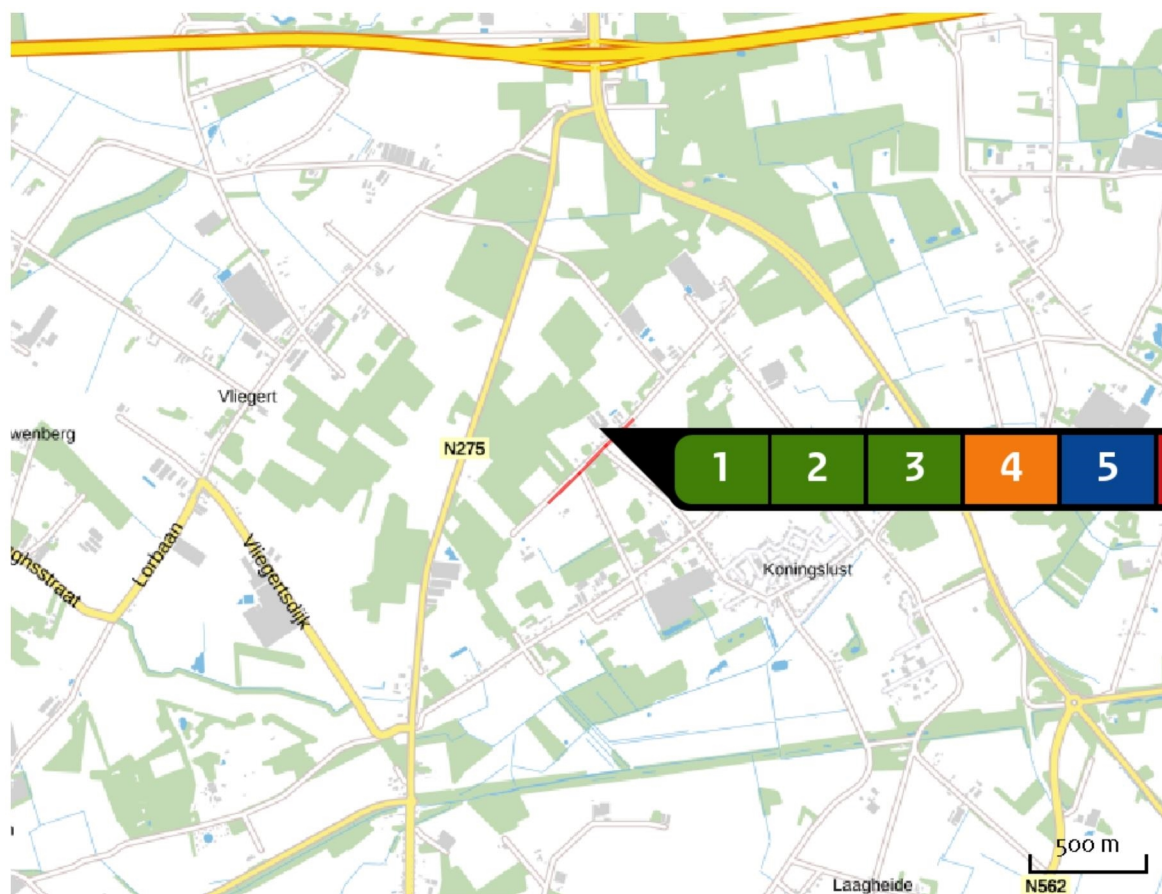
Hectare met
hoogste verschil
(mol/ha/j)

Natuurgebied
Uw berekening heeft geen verschillen opgeleverd boven 0,00 mol/ha/jr.







Toelichting

verschilberekening optie 1

Locatie
vergunning 1998

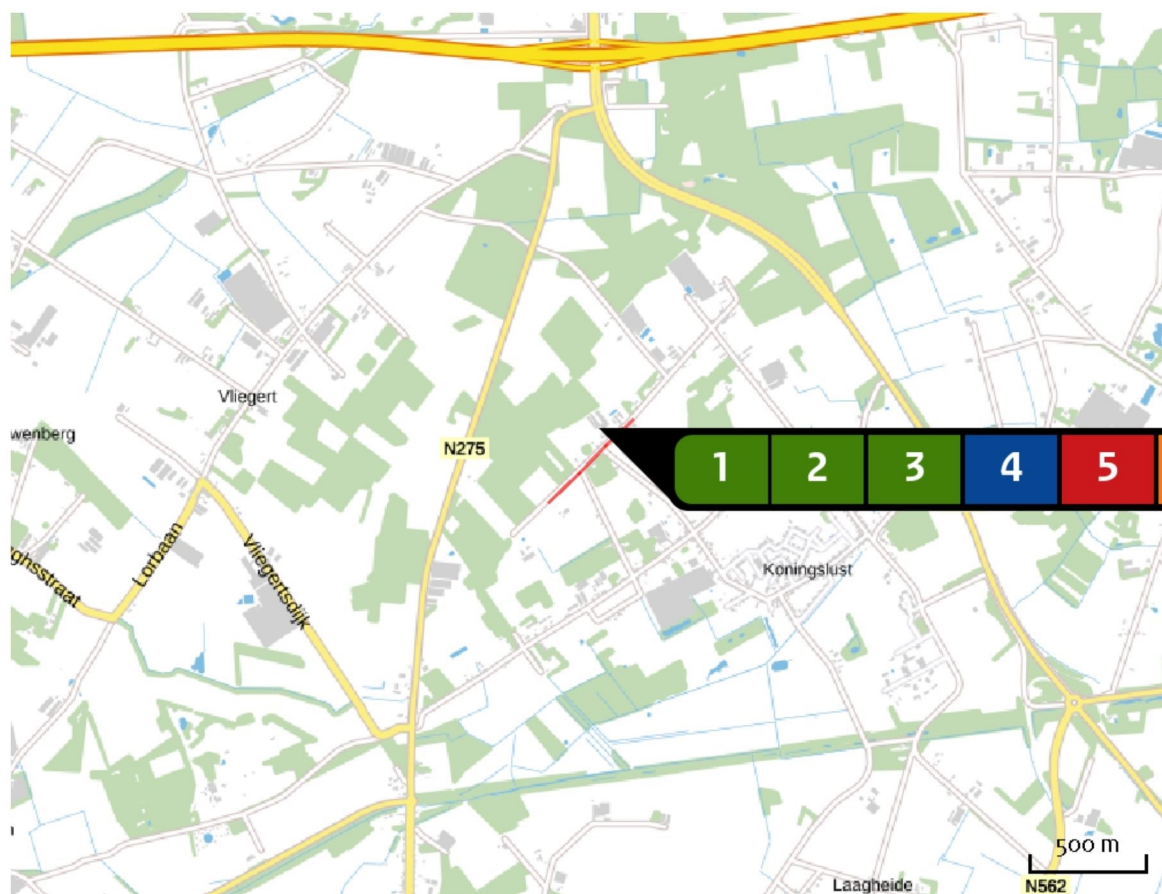


Emissie
vergunning 1998







Bron Sector	Emissie NH ₃	Emissie NO _x
1  Stal 4 Landbouw Stalemissies	2.343,20 kg/j	-
2  stal 5 Landbouw Stalemissies	2.343,78 kg/j	-
3  Stal 7 Landbouw Stalemissies	1.625,00 kg/j	-
4  woning Wonen en Werken Woningen	-	3,60 kg/j
5  stookinstallatie Anders... Anders...	-	3,30 kg/j
6  mobiele werktuigen Mobiele werktuigen Landbouw	< 1 kg/j	26,00 kg/j

Bron Sector		Emissie NH ₃	Emissie NO _x
7	verkeersbewegingen binnen de inrichting Anders... Anders...	-	7,70 kg/j
8	verkeersbewegingen van en naar de inrichting Anders... Anders...	-	1,50 kg/j

Locatie
aanvraag optie 1



Emissie aanvraag optie 1

Bron Sector		Emissie NH ₃	Emissie NO _x
1	 Stal 3 Landbouw Stalemissies	2.958,00 kg/j	-
2	 stal 2 Landbouw Stalemissies	765,00 kg/j	-
3	 Stal 1 Landbouw Stalemissies	1.635,00 kg/j	-
4	 verkeersbewegingen binnen de inrichting Anders... Anders...	-	7,70 kg/j
5	 mobiele werktuigen Mobiele werktuigen Landbouw	< 1 kg/j	26,00 kg/j
6	 woning Wonen en Werken Woningen	-	3,60 kg/j

Bron Sector		Emissie NH ₃	Emissie NO _x
7	stookinstallatie Anders... Anders...	-	3,30 kg/j
8	verkeersbewegingen van en naar de inrichting Anders... Anders...	-	1,50 kg/j

Resultaten
stikstof
gevoelige
Natura 2000
gebieden
(mol/ha/j)

Natuurgebied	Hectare met hoogste verschil		Verschil	Verschil op (bijna) overbelaste hexagonalen*
	Situatie 1	Situatie 2		
Brabantse Wal	0,01	0,00	0,00	
Veluwe	0,01	0,00	0,00	
Drouwenerzand	0,01	0,00	0,00	
De Wieden	0,01	0,00	0,00	
Drents-Friese Wold & Leggelderveld	0,01	0,00	0,00	
Oostelijke Vechtplassen	0,01	0,00	0,00	
Dwingelderveld	0,01	0,00	0,00	
Bargerveen	0,01	0,00	0,00	
Rijntakken	0,01	0,00	0,00	
Biesbosch	0,01	0,00	0,00	
Loevestein, Pompveld & Kornsche Boezem	0,01	0,00	0,00	
Uiterwaarden Zwarte Water en Vecht	0,01	0,00	0,00	
Kennemerland-Zuid	0,01	0,00	0,00	
Drentsche Aa-gebied	0,01	0,00	0,00	
Weerribben	0,01	0,00	0,00	
Uiterwaarden Lek	0,01	0,00	0,00	
Naardermeer	0,01	0,00	0,00	
Holtingerveld	0,01	0,00	0,00	
Vecht- en Beneden-Reggegebied	0,01	0,00	0,00	
Elperstroomgebied	0,01	0,00	0,00	

Natuurgebied	Hectare met hoogste verschil		Verskil	Verskil op (bijna) overbelaste hexagonalen*
	Situatie 1	Situatie 2		
Lingegebied & Diefdijk-Zuid	0,01	0,00	0,00	
Mantingerzand	0,01	0,00	0,00	
Lieftingsbroek	0,01	0,00	0,00	
Fochteloërveen	0,01	0,00	0,00	
Nieuwkoopse Plassen & De Haeck	0,01	0,00	0,00	
Mantingerbos	0,01	0,00	0,00	
Westerschelde & Saeftinghe	0,01	0,00	0,00	
Langstraat	0,01	0,00	0,00	
Krammer-Volkerak	0,01	0,00	0,00	
Engbertsdijksvenen	0,01	0,00	0,00	
Kolland & Overlangbroek	0,01	0,00	0,00	
Springendal & Dal van de Mosbeek	0,01	0,01	0,00	
Wierdense Veld	0,01	0,01	0,00	
Loonse en Drunense Duinen & Leemkuilen	0,01	0,01	0,00	
Vlijmens Ven, Moerputten & Bossche Broek	0,01	0,01	0,00	
Regte Heide & Riels Laag	0,01	0,01	0,00	
Dinkelland	0,01	0,01	0,00	
Binnenveld	0,01	0,01	0,00	
Bergvennen & Brecklenkampse Veld	0,01	0,01	0,00	
Boetelerveld	0,01	0,01	0,00	

Natuurgebied	Hectare met hoogste verschil		Verschil	Verschil op (bijna) overbelaste hexagonen*
Situatie 1	Situatie 2			
Sallandse Heuvelrug	0,01	0,01	0,00	
Ulvenhoutse Bos	0,01	0,01	0,00	
Achter de Voort, Agelerbroek & Voltherbroek	0,01	0,01	0,00	
Lemselermaten	0,01	0,01	0,00	
Borkeld	0,01	0,01	0,00	
Landgoederen Oldenzaal	0,01	0,01	0,00	
Maas bij Eijsden	0,01	0,01	0,00	-
Kempenland-West	0,01	0,01	0,00	
Aamsveen	0,01	0,01	0,00	
Landgoederen Brummen	0,01	0,01	0,00	
Kampina & Oisterwijkse Vennen	0,01	0,01	0,00	
Savelsbos	0,01	0,01	0,00	
Geuldal	0,01	0,01	0,00	
Sint Pietersberg & Jekerdal	0,01	0,01	0,00	
Lonnekermeer	0,01	0,01	0,00	
Noorbeemden & Hoogbos	0,01	0,01	0,00	
Buurserzand & Haaksbergerveen	0,01	0,01	0,00	
Witte Veen	0,01	0,01	0,00	
Kunderberg	0,01	0,01	0,00	
Bemelerberg & Schiepersberg	0,01	0,01	0,00	

Natuurgebied	Hectare met hoogste verschil		Verschil	Verschil op (bijna) overbelaste hexagonalen*
	Situatie 1	Situatie 2		
Stelkampsveld	0,01	0,01	0,00	
Geleenbeekdal	0,02	0,01	0,00	
Bunder- en Elslooërbos	0,02	0,01	0,00	
Korenburgerveen	0,02	0,01	0,00	
Brunssummerheide	0,02	0,02	0,00	
Leenderbos, Grootte Heide & De Plateaux	0,02	0,02	0,00	
Willinks Weust	0,02	0,02	0,00	
Wooldse Veen	0,02	0,02	0,00	
Bekendelle	0,02	0,02	0,00	
De Bruuk	0,03	0,02	0,00	
Weerter- en Budelerbergen & Ringselven	0,03	0,03	- 0,01	
Sint Jansberg	0,03	0,02	- 0,01	
Oeffelter Meent	0,03	0,03	- 0,01	
Strabrechtse Heide & Beuven	0,03	0,03	- 0,01	
Roerdal	0,04	0,03	- 0,01	
Zeldersche Driessen	0,05	0,04	- 0,01	
Meinweg	0,05	0,05	- 0,01	
Maasduinen	0,05	0,05	- 0,01	
Deurnsche Peel & Mariapeel	0,08	0,07	- 0,01	
Sarsven en De Banen	0,09	0,08	- 0,01	

Natuurgebied	Hectare met hoogste verschil			Verskil op (bijna) overbelaste hexagonen*
	Situatie 1	Situatie 2	Verskil	
Groote Peel	0,10	0,08	- 0,01	
Leudal	0,11	0,10	- 0,02	
Swalmdal	0,13	0,12	- 0,02	
Boschhuizerbergen	0,13	0,11	- 0,02	

* Als de hoogste depositietoename plaatsvindt op een hexagoon waar géén sprake is van een (naderende) stikstofoverbelasting, dan is de hoogste toename op een hexagoon met wel een (naderende) stikstofoverbelasting in deze kolom weergegeven.

Resultaten
per
habitatype
(mol/ha/j)

voor de 10
stikstofgevoelige
Natura 2000-
gebieden met het
hoogste resultaat

Brabantse Wal

Habitatype	Hectare met hoogste verschil		Verskil	Verskil op (bijna) overbelaste hexagonen*
	Situatie 1	Situatie 2		
L4030 Droge heiden	0,01	0,00	0,00	
Lg13 Bos van arme zandgronden	0,01	0,00	0,00	
Lg14 Eiken- en beukenbos van lemige zandgronden	0,01	0,00	0,00	
Lgo4 Zuur ven	0,01	0,00	0,00	
H3130 Zwakgebufferde vennen	0,01	0,00	0,00	
H4030 Droge heiden	0,01	0,00	0,00	
H4010A Vochtige heiden (hogere zandgronden)	0,01	0,00	0,00	
Lg09 Droog struisgrasland	0,01	0,00	0,00	
H2310 Stuifzandheiden met struikhei	0,01	0,00	0,00	
H2330 Zandverstuivingen	0,01	0,00	0,00	
H3160 Zure vennen	0,01	0,00	0,00	
Hg120 Beuken-eikenbossen met hulst	0,01	0,01	0,00	

Veluwe

Habitatype	Hectare met hoogste verschil		Verskil	Verskil op (bijna) overbelaste hexagonalen*
	Situatie 1	Situatie 2		
H4010A Vochtige heiden (hogere zandgronden)	0,01	0,00	0,00	
H4030 Droge heiden	0,01	0,00	0,00	
Lg14 Eiken- en beukenbos van lemige zandgronden	0,01	0,00	0,00	
H2330 Zandverstuivingen	0,01	0,00	0,00	
Lg13 Bos van arme zandgronden	0,01	0,00	0,00	
H3130 Zwakgebufferde vennen	0,01	0,00	0,00	
H2310 Stuifzandheiden met struikhei	0,01	0,00	0,00	
L4030 Droge heiden	0,01	0,00	0,00	
Lg09 Droog struisgrasland	0,01	0,00	0,00	
H7150 Pioniervegetaties met snavelbiezen	0,01	0,00	0,00	
ZGLg14 Eiken- en beukenbos van lemige zandgronden	0,01	0,00	0,00	
ZGH6230 Heischrale graslanden	0,01	0,00	0,00	
H2320 Binnenlandse kraaiheibegroeiingen	0,01	0,00	0,00	
Lg01 Permanente bron & Langzaam stromende bovenloop	0,01	0,00	0,00	
H5130 Jeneverbesstruwelen	0,01	0,00	0,00	
ZGLg13 Bos van arme zandgronden	0,01	0,00	0,00	
ZGL4030 Droge heiden	0,01	0,00	0,00	
H6230 Heischrale graslanden	0,01	0,00	0,00	

Veluwe

Habitatype	Hectare met hoogste verschil		Vershil	Vershil op (bijna) overbelaste hexagonalen*
	Situatie 1	Situatie 2		
H3160 Zure vennen	0,01	0,00	0,00	
ZGH2310 Stuifzandheiden met struikhei	0,01	0,00	0,00	
ZGLg09 Droog struisgrasland	0,01	0,00	0,00	
ZGH4030 Droge heiden	0,01	0,00	0,00	
ZGLg01 Permanente bron & Langzaam stromende bovenloop	0,01	0,00	0,00	
Hg120 Beuken-eikenbossen met hulst	0,01	0,00	0,00	
Hg190 Oude eikenbossen	0,01	0,00	0,00	
ZGHg120 Beuken-eikenbossen met hulst	0,01	0,00	0,00	
H7140A Overgangs- en trilvenen (trilvenen)	0,01	0,00	0,00	
Hg1EoC Vochtige alluviale bossen (beekbegeleidende bossen)	0,01	0,00	0,00	
ZGHg190 Oude eikenbossen	0,01	0,00	0,00	
H7110B Actieve hoogvenen (heideveentjes)	0,01	0,00	0,00	
H6410 Blauwgraslanden	0,01	0,01	0,00	
ZGH3130 Zwakgebufferde vennen	0,01	0,01	0,00	
ZGH2330 Zandverstuivingen	0,01	0,01	0,00	
ZGH4010A Vochtige heiden (hogere zandgronden)	0,01	0,01	0,00	
ZGH5130 Jeneverbesstruwelen	0,02	0,01	0,00	

Drouwenerzand

Habitatype	Hectare met hoogste verschil			Verskil op (bijna) overbelaste hexagonalen*
	Situatie 1	Situatie 2	Verskil	
H2310 Stuifzandheiden met struikhei	0,01	0,00	0,00	
H5130 Jeneverbesstruwelen	0,01	0,00	0,00	
H2330 Zandverstuivingen	0,01	0,00	0,00	

De Wieden

Habitatype	Hectare met hoogste verschil		Vershil	Vershil op (bijna) overbelaste hexagonalen*
Situatie 1	Situatie 2			
H7140B Overgangs- en trilvenen (veenmosrietlanden)	0,01	0,00	0,00	
Lg07 Dotterbloemgrasland van veen en klei	0,01	0,00	0,00	
Lg05 Grote-zeggenmoeras	0,01	0,00	0,00	
Hg1Do Hoogveenbossen	0,01	0,00	0,00	
Lg02 Geïsoleerde meander en petgat	0,01	0,00	0,00	
H3150baz Meren met krabbenscheer en fonteinkruiden, buiten afgesloten zeearmen	0,01	0,00	0,00	
H9999:35 Habitatype onbekend/onzeker KDW op basis meest kritische relevante type (H7140B).	0,01	0,00	0,00	
Lg08 Nat, matig voedselrijk grasland	0,01	0,00	0,00	
ZGH3150baz Meren met krabbenscheer en fonteinkruiden, buiten afgesloten zeearmen	0,01	0,00	0,00	
H4010B Vochtige heiden (laagveengebied)	0,01	0,00	0,00	
H6410 Blauwgraslanden	0,01	0,00	0,00	
H7140A Overgangs- en trilvenen (trilvenen)	0,01	0,00	0,00	
ZGH7140B Overgangs- en trilvenen (veenmosrietlanden)	0,01	0,00	0,00	
Lg10 Kamgrasweide & Bloemrijk weidevogelgrasland van het zand- en veengebied	0,01	0,00	0,00	
ZGHg1Do Hoogveenbossen	0,01	0,00	0,00	

Drents-Friese Wold & Leggelderveld

Habitatype	Hectare met hoogste verschil		Verskil	Verskil op (bijna) overbelaste hexagonalen*
	Situatie 1	Situatie 2		
Lg13 Bos van arme zandgronden	0,01	0,00	0,00	
Lg14 Eiken- en beukenbos van lemige zandgronden	0,01	0,00	0,00	
H4010A Vochtige heiden (hogere zandgronden)	0,01	0,00	0,00	
H4030 Droge heiden	0,01	0,00	0,00	
H7110B Actieve hoogvenen (heideveentjes)	0,01	0,00	0,00	
H2310 Stuifzandheiden met struikhei	0,01	0,00	0,00	
H3130 Zwakgebufferde vennen	0,01	0,00	0,00	
H3160 Zure vennen	0,01	0,00	0,00	
H7150 Pioniervegetaties met snavelbiezen	0,01	0,00	0,00	
L4030 Droge heiden	0,01	0,00	0,00	
H2320 Binnenlandse kraaiheibegroeiingen	0,01	0,00	0,00	
H2330 Zandverstuivingen	0,01	0,00	0,00	
H6230vka Heischrale graslanden, vochtig kalkarm	0,01	0,00	0,00	
H9190 Oude eikenbossen	0,01	0,00	0,00	
Lg04 Zuur ven	0,01	0,00	0,00	

Oostelijke Vechtplassen

Habitatype	Hectare met hoogste verschil		Verskil	Verskil op (bijna) overbelaste hexagonen*
	Situatie 1	Situatie 2		
H3140 Kranswierwateren	0,01	0,00	0,00	
H3150 Meren met krabbenscheer en fonteinkruiden, buiten afgesloten zeearmen	0,01	0,00	0,00	
Hg1Do Hoogveenbossen	0,01	0,00	0,00	
ZGH3150 Meren met krabbenscheer en fonteinkruiden, buiten afgesloten zeearmen	0,01	0,00	0,00	
H7140B Overgangs- en trilvenen (veenmosrietlanden)	0,01	0,00	0,00	
H7140A Overgangs- en trilvenen (trilvenen)	0,01	0,00	0,00	
H7210 Galigaanmoerassen	0,01	0,00	0,00	
ZGHg1Do Hoogveenbossen	0,01	0,00	0,00	-
ZGH3140 Kranswierwateren	0,01	0,00	0,00	

Dwingelderveld

Habitatype	Hectare met hoogste verschil		Vershil	Vershil op (bijna) overbelaste hexagonen*
	Situatie 1	Situatie 2		
Lg13 Bos van arme zandgronden	0,01	0,00	0,00	
H3160 Zure vennen	0,01	0,00	0,00	
H4010A Vochtige heiden (hogere zandgronden)	0,01	0,00	0,00	
Lg14 Eiken- en beukenbos van lemige zandgronden	0,01	0,00	0,00	
L4030 Droge heiden	0,01	0,00	0,00	
H9999:30 Habitatype onbekend/onzeker KDW op basis meest kritische relevante type (H7120).	0,01	0,00	0,00	
H4030 Droge heiden	0,01	0,00	0,00	
H2320 Binnenlandse kraaiheibegroeiingen	0,01	0,00	0,00	
H5130 Jeneverbesstruwelen	0,01	0,00	0,00	
L4010A Vochtige heiden (hogere zandgronden)	0,01	0,00	0,00	
H7120ah Herstellende hoogvenen, actief hoogveen	0,01	0,00	0,00	
H9190 Oude eikenbossen	0,01	0,00	0,00	
H2310 Stuifzandheiden met struikhei	0,01	0,00	0,00	
H7150 Pioniervegetaties met snavelbiezen	0,01	0,00	0,00	
H6230vka Heischrale graslanden, vochtig kalkarm	0,01	0,00	0,00	
H7110B Actieve hoogvenen (heideveentjes)	0,01	0,00	0,00	
Lgo4 Zuur ven	0,01	0,00	0,00	
ZGH6230vka Heischrale graslanden, vochtig kalkarm	0,01	0,00	0,00	

Dwingelderveld

Habitatype	Hectare met hoogste verschil		Verskil	Verskil op (bijna) overbelaste hexagonalen*
	Situatie 1	Situatie 2		
H2330 Zandverstuivingen	0,01	0,00	0,00	
ZGH2330 Zandverstuivingen	0,01	0,00	0,00	
ZGH6230dka Heischrale graslanden, droog kalkarm	0,01	0,00	0,00	

Bargerveen

Habitatype	Hectare met hoogste verschil		Verskil	Verskil op (bijna) overbelaste hexagonalen*
	Situatie 1	Situatie 2		
H7120ah Herstellende hoogvenen, actief hoogveen	0,01	0,00	0,00	
ZGH7120ah Herstellende hoogvenen, actief hoogveen	0,01	0,00	0,00	
H7110A Actieve hoogvenen (hoogveenlandschap)	0,01	0,00	0,00	
ZGH6230vka Heischrale graslanden, vochtig kalkarm	0,01	0,00	0,00	
Lg10 Kamgrasweide & Bloemrijk weidevogelgrasland van het zand- en veengebied	0,01	0,00	0,00	
Lgo8 Nat, matig voedselrijk grasland	0,01	0,00	0,00	
H6230vka Heischrale graslanden, vochtig kalkarm	0,01	0,00	0,00	

Rijntakken

Habitatype	Hectare met hoogste verschil		Verskil	Verskil op (bijna) overbelaste hexagonalen*
	Situatie 1	Situatie 2		
Lg11 Kamgrasweide & Bloemrijk weidevogelgrasland van het rivieren- en zeekleigebied	0,01	0,00	0,00	
Lgo8 Nat, matig voedselrijk grasland	0,01	0,00	0,00	
ZGLgo8 Nat, matig voedselrijk grasland	0,01	0,00	0,00	
H6510A Glanshaver- en vossenstaarthooilanden (glanshaver)	0,01	0,00	0,00	
ZGLgo2 Geïsoleerde meander en petgat	0,01	0,00	0,00	
ZGLgo7 Dotterbloemgrasland van veen en klei	0,01	0,00	0,00	
Lgo7 Dotterbloemgrasland van veen en klei	0,01	0,00	0,00	
H6120 Stroomdalgraslanden	0,01	0,00	0,00	
Lgo2 Geïsoleerde meander en petgat	0,01	0,00	0,00	
ZGLg11 Kamgrasweide & Bloemrijk weidevogelgrasland van het rivieren- en zeekleigebied	0,01	0,00	0,00	
Hg1EoB Vochtige alluviale bossen (essen- iepenbossen)	0,01	0,00	0,00	
Hg1Fo Droge hardhoutooibossen	0,01	0,00	0,00	
H6430C Ruigten en zomen (droge bosranden)	0,01	0,01	0,00	
ZGH3150 Meren met krabbenscheer en fonteinkruiden, buiten afgesloten zeearmen	0,01	0,01	0,00	
H3150 Meren met krabbenscheer en fonteinkruiden, buiten afgesloten zeearmen	0,01	0,01	0,00	

Rijntakken

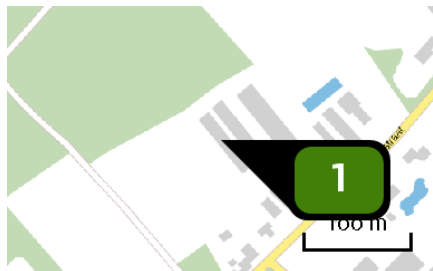
Habitatype	Hectare met hoogste verschil		Verskil	Verskil op (bijna) overbelaste hexagonalen*
	Situatie 1	Situatie 2		
H6510B Glanshaver- en vossenstaarthooilanden (grote vossenstaart)	0,01	0,01	0,00	
ZGH91Fo Droge hardhoutooibossen	0,02	0,01	0,00	-
H9999:38 Habitatype onbekend/onzeker KDW op basis meest kritische relevante type (H6120).	0,03	0,02	0,00	

Biesbosch

Habitatype	Hectare met hoogste verschil		Verskil	Verskil op (bijna) overbelaste hexagonalen*
	Situatie 1	Situatie 2		
Lg11 Kamgrasweide & Bloemrijk weidevogelgrasland van het rivieren- en zeekleigebied	0,01	0,00	0,00	
H6510A Glanshaver- en vossenstaarthooilanden (glanshaver)	0,01	0,00	0,00	
Lgo8 Nat, matig voedselrijk grasland	0,01	0,00	0,00	
H6510B Glanshaver- en vossenstaarthooilanden (grote vossenstaart)	0,01	0,00	0,00	
H91EoB Vochtige alluviale bossen (essen- iepenbossen)	0,01	0,00	0,00	

* Als de hoogste depositietoename plaatsvindt op een hexagoon waar géén sprake is van een (naderende) stikstofoverbelasting, dan is de hoogste toename op een hexagoon met wel een (naderende) stikstofoverbelasting in deze kolom weergegeven.

Emissie
(per bron)
vergunning 1998



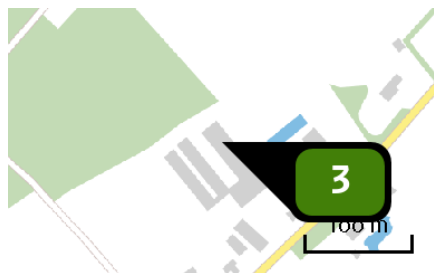
Naam **Stal 4**
 Locatie (X,Y) **196560, 375060**
 Gebouw (LxBxH) **68,0 x 10,0 x 3,3 m 130°**
 Oriëntatie
 Uitstoothoogte **5,1 m**
 Temperatuur emissie **11,85 °C**
 Uittreeddiameter **0,7 m**
 Uittreedrichting **Horizontaal geforceerd**
 Uittreedsnelheid **0,4 m/s**
 NH₃ **2.343,20 kg/j**

Dier	RAV code	Omschrijving	Aantal dieren	Stof	Emissiefactor (kg/dier/j)	Emissie
	E 4.100	overige huisvestingssystemen (Kippen; (groot-)ouderdieren van vleeskuikens) (Overig)	4.040	NH ₃	0,580	2.343,20 kg/j



Naam **stal 5**
 Locatie (X,Y) **196573, 375071**
 Gebouw (LxBxH) **68,0 x 10,0 x 3,3 m 130°**
 Oriëntatie
 Uitstoothoogte **5,1 m**
 Temperatuur emissie **11,85 °C**
 Uittreeddiameter **0,7 m**
 Uittreedrichting **Horizontaal geforceerd**
 Uittreedsnelheid **0,4 m/s**
 NH₃ **2.343,78 kg/j**

Dier	RAV code	Omschrijving	Aantal dieren	Stof	Emissiefactor (kg/dier/j)	Emissie
	E 4.100	overige huisvestingssystemen (Kippen; (groot-)ouderdieren van vleeskuikens) (Overig)	4.041	NH ₃	0,580	2.343,78 kg/j

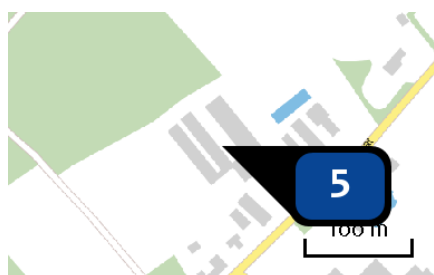


Naam	Stal 7
Locatie (X,Y)	196593, 375093
Gebouw (LxBxH)	80,0 x 17,6 x 4,2 m 130°
Uitstoothoogte	4,0 m
Temperatuur emissie	11,85 °C
Uittreeddiameter	0,9 m
Uittreedrichting	Horizontaal geforceerd
Uittreedsnelheid	0,4 m/s
NH ₃	1.625,00 kg/j

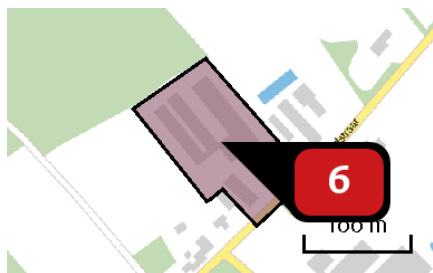
Dier	RAV code	Omschrijving	Aantal dieren	Stof	Emissiefactor (kg/dier/j)	Emissie
	E 4.3	volièrehuisvesting met geforceerde mest- en strooiseldroging (Kippen; (groot-)ouderdieren van vleeskuikens) (BWL 2010.23)	12.500	NH ₃	0,130	1.625,00 kg/j



Naam	woning
Locatie (X,Y)	196659, 375028
Uitstoothoogte	1,0 m
Warmteinhoud	0,000 MW
Temporele variatie	Continue emissie
NO _x	3,60 kg/j



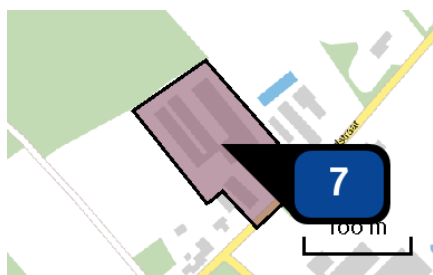
Naam	stookinstallatie
Locatie (X,Y)	196590, 375065
Uitstoothoogte	5,0 m
Warmteinhoud	0,000 MW
Temporele variatie	Continue emissie
NO _x	3,30 kg/j



Naam
Locatie (X,Y)
NOx
NH₃

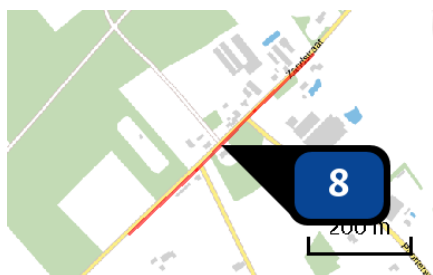
mobile werktuigen
196602, 375051
26,00 kg/j
< 1 kg/j

Voertuig	Omschrijving	Brandstof verbruik (l/j)	Stationair bedrijf (uren/j)	Cilinder inhoud (l)	Stof	Emissie
STAGE II, 75 <= kW < 130, bouwjaar 2003 (Diesel)	mobile werktuigen	1.500	0	0,0	NOx NH ₃	26,00 kg/j < 1 kg/j



Naam
Locatie (X,Y)
Uitstoothoogte
Oppervlakte
Spreiding
Warmteinhoud
Temporele variatie
NOx

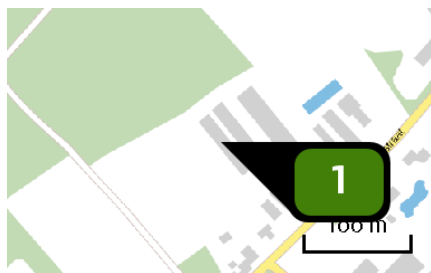
verkeersbewegingen binnen
de inrichting
196602, 375051
3,5 m
1,2 ha
3,5 m
0,000 MW
Continue emissie
7,70 kg/j



Naam
Locatie (X,Y)
Uitstoothoogte
Warmteinhoud
Temporele variatie
NOx

verkeersbewegingen van en
naar de inrichting
196557, 374897
3,5 m
0,000 MW
Continue emissie
1,50 kg/j

Emissie
(per bron)
aanvraag optie 1



Naam **Stal 3**
 Locatie (X,Y) **196560, 375060**
 Gebouw (LxBxH) **68,0 x 10,0 x 3,3 m 130°**
 Oriëntatie
 Uitstoothoogte **4,4 m**
 Temperatuur emissie **11,85 °C**
 Uittreeddiameter **0,6 m**
 Uittreedrichting **Horizontaal geforceerd**
 Uittreedsnelheid **0,4 m/s**
 NH₃ **2.958,00 kg/j**

Dier	RAV code	Omschrijving	Aantal dieren	Stof	Emissiefactor (kg/dier/j)	Emissie
	E 4.100	overige huisvestingssystemen (Kippen; (groot-)ouderdieren van vleeskuikens) (Overig)	5.100	NH ₃	0,580	2.958,00 kg/j



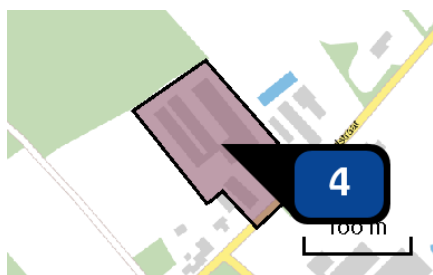
Naam **stal 2**
 Locatie (X,Y) **196573, 375071**
 Gebouw (LxBxH) **68,0 x 10,0 x 3,3 m 130°**
 Oriëntatie
 Uitstoothoogte **4,4 m**
 Temperatuur emissie **11,85 °C**
 Uittreeddiameter **0,6 m**
 Uittreedrichting **Horizontaal geforceerd**
 Uittreedsnelheid **0,4 m/s**
 NH₃ **765,00 kg/j**

Dier	RAV code	Omschrijving	Aantal dieren	Stof	Emissiefactor (kg/dier/j)	Emissie
	E 2.9.2	grondhuisvesting met mestbeluchting via buizen; grondhuisvesting met enkele buis onder de beun aan weerszijden van het legnest (Kippen; legkippen en (groot-) ouderdieren van legrassen) (BWL 2011.09)	5.100	NH ₃	0,150	765,00 kg/j

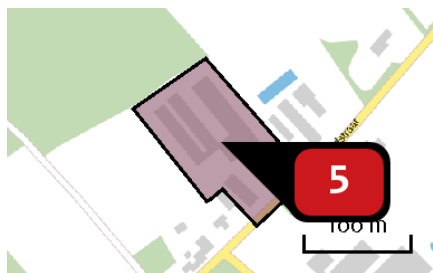


Naam	Stal 1
Locatie (X,Y)	196580, 375108
Gebouw (LxBxH)	80,0 x 17,6 x 4,2 m 130°
Oriëntatie	
Uitstoothoogte	2,2 m
Temperatuur emissie	11,85 °C
Uittreeddiameter	2,8 m
Uittreedrichting	Horizontaal geforceerd
Uittreesnelheid	0,4 m/s
NH ₃	1.635,00 kg/j

Dier	RAV code	Omschrijving	Aantal dieren	Stof	Emissiefactor (kg/dier/j)	Emissie
	E 2.9.2	grondhuisvesting met mestbeluchting via buizen; grondhuisvesting met enkele buis onder de beun aan weerszijden van het legnest (Kippen; legkippen en (groot-) ouderdieren van legrassen) (BWL 2011.09)	10.900	NH ₃	0,150	1.635,00 kg/j



Naam	verkeersbewegingen binnen de inrichting
Locatie (X,Y)	196602, 375051
Uitstoothoogte	3,5 m
Oppervlakte	1,2 ha
Spreiding	3,5 m
Warmteinhoud	0,000 MW
Temporele variatie	Continue emissie
NO _x	7,70 kg/j



Naam
Locatie (X,Y)
NOx
NH3

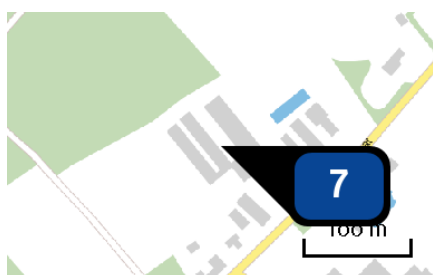
mobiele werktuigen
196602, 375051
26,00 kg/j
< 1 kg/j

Voertuig	Omschrijving	Brandstof verbruik (l/j)	Stationair bedrijf (uren/j)	Cilinder inhoud (l)	Stof	Emissie
STAGE II, 75 <= kW < 130, bouwjaar 2003 (Diesel)	mobiele werktuigen	1.500	0	0,0	NOx NH3	26,00 kg/j < 1 kg/j



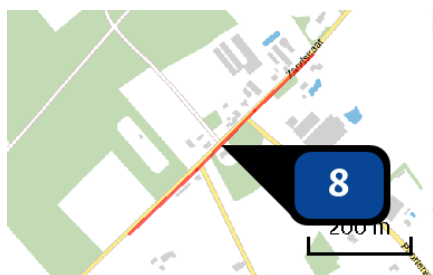
Naam
Locatie (X,Y)
Uitstoothoogte
Warmteinhoud
Temporele variatie
NOx

woning
196659, 375028
1,0 m
0,000 MW
Continue emissie
3,60 kg/j



Naam
Locatie (X,Y)
Uitstoothoogte
Warmteinhoud
Temporele variatie
NOx

stookinstallatie
196590, 375065
5,0 m
0,000 MW
Continue emissie
3,30 kg/j



Naam
Locatie (X,Y)
Uitstoothoogte
Warmteinhoud
Temporele variatie
NOx

verkeersbewegingen van en
naar de inrichting
196557, 374897
3,5 m
0,000 MW
Continue emissie
1,50 kg/j

Disclaimer

Hoewel verstrekte gegevens kunnen dienen ter onderbouwing van een vergunningaanvraag, kunnen er geen rechten aan worden ontleend. De eigenaar van AERIUS aanvaardt geen aansprakelijkheid voor de inhoud van de door de gebruiker aangeboden informatie. Bovenstaande gegevens zijn enkel bruikbaar tot er een nieuwe versie van AERIUS beschikbaar is. AERIUS is een geregistreerd handelsmerk in Europa. Alle rechten die niet expliciet worden verleend, zijn voorbehouden.

Rekenbasis

Deze berekening is tot stand gekomen op basis van:

AERIUS versie 2020_20201103_bed432f8ee

Database versie 2020_20201013_1649cba239

Voor meer informatie over de gebruikte methodiek en data zie:

<https://www.aerius.nl/nl/factsheets/release/aerius-calculator-2020>