



VV-besluit

Registratienummer:
21.009885

De verenigde vergadering van het hoogheemraadschap van Rijnland,

gelezen het voorstel van dijkgraaf en hoogheemraden van 26 oktober 2021, kenmerk 21.049790, peilbesluit Polder Telderskade

en gelet op artikel 5.2 van de Waterwet, artikel 6.39 van de Omgevingsverordening Zuid-Holland en de afdeling 3:4 van de Algemene wet bestuursrecht,

besluit:

1. Het peil van de waterstand in Polder Telderskade overeenkomstig de bij dit besluit behorende kaart vast te stellen op:

| Peilvak | Dynamisch peil Bovengrens | Ondergrens |
|----------------|--------------------------------------|-------------------|
| RL-020 | NAP -1,27 m | NAP -1,37 m |

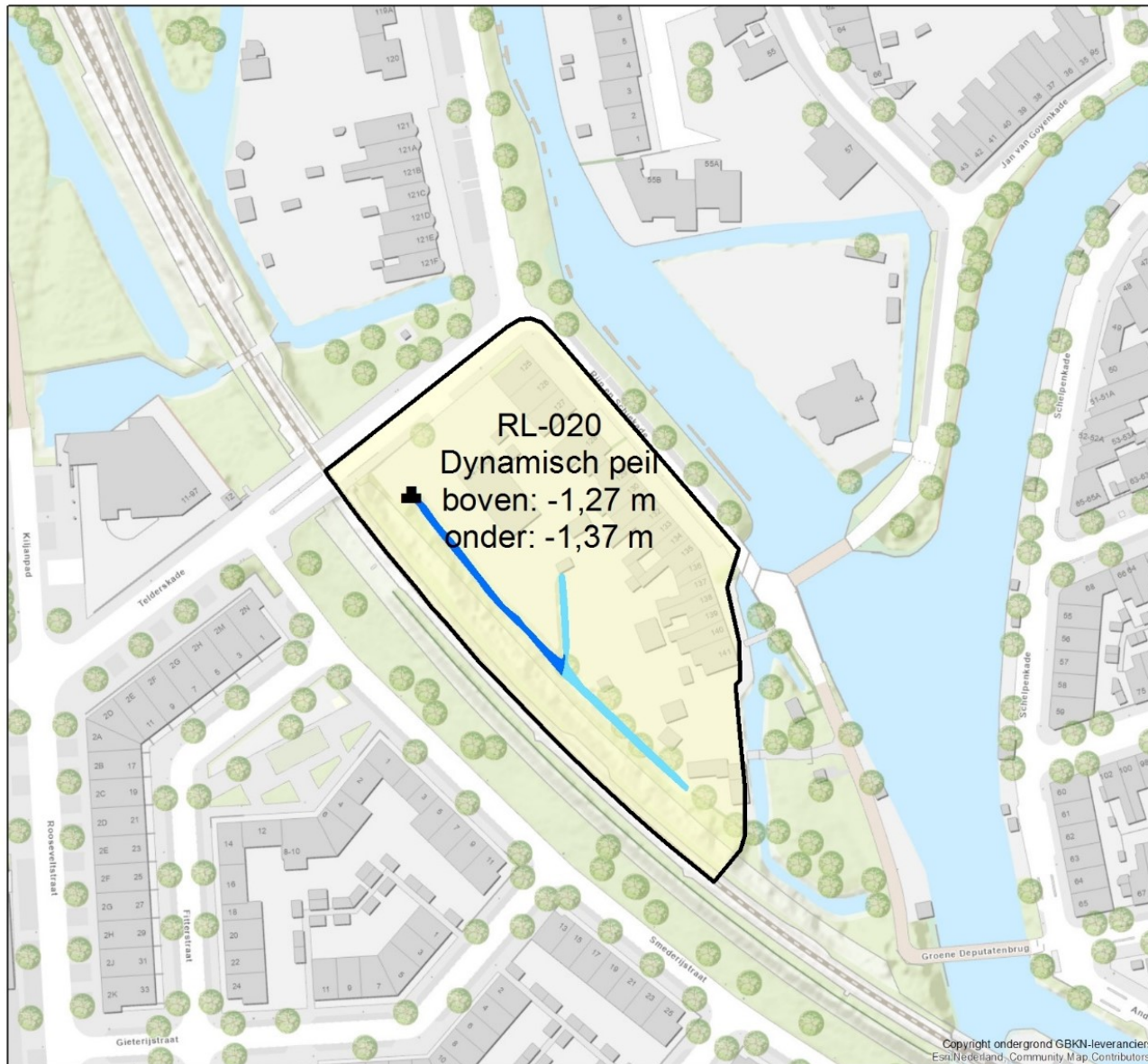
2. Het peilbesluit treedt de dag na de bekendmaking in werking.

Leiden, 24 november 2021,

De verenigde vergadering,





R.A.M. van der Sande,
dijkgraaf

M. Middendorp,
secretaris

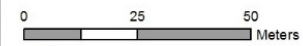


Peilvoorstel

Telderskade

| Legenda | |
|---|--------------------------|
|  | gemaal |
|  | overig oppervlaktewater |
|  | primair oppervlaktewater |
|  | peilvak |

Maart 2021
 Schaal: 1:939



Hoogheemraadschap van
Rijnland