

**Kaart 1:
Ligging polders**

Legenda

- polder
- gemeentegrens

Peilbesluit 8 polders in Leiden

december 2020
 Schaal: 1:18.273
 0 500 1.000
 Meters



Copyright ondergrond GBKN-leveranciers
 Esri Nederland, Community Map Contributors

Kaart 2: Archeologische waarden

Legenda

 polder

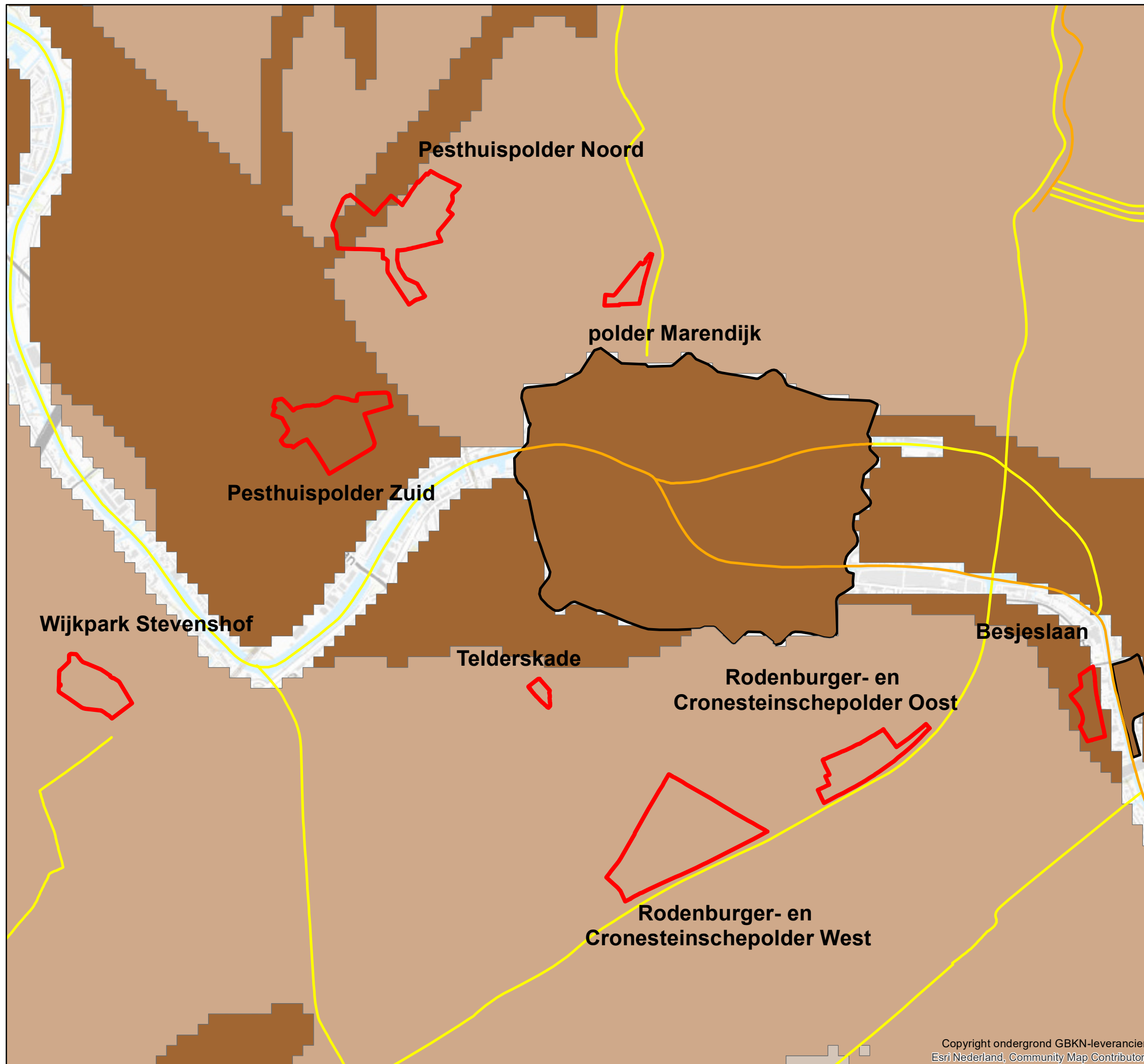
Archeologische_trefkans

Trefkans

-  Zeer grote kans op archeologische sporen (stads- of dorpskern)
-  Zeer grote kans op archeologische sporen
-  Redelijke tot grote kans op archeologische sporen
-  Kleine kans op archeologische sporen

Landschap_Lijn (waarde)

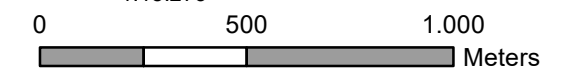
-  Zeer hoge waarde
-  Hoge waarde
-  Redelijk hoge waarde



Peilbesluit 8 polders in Leiden

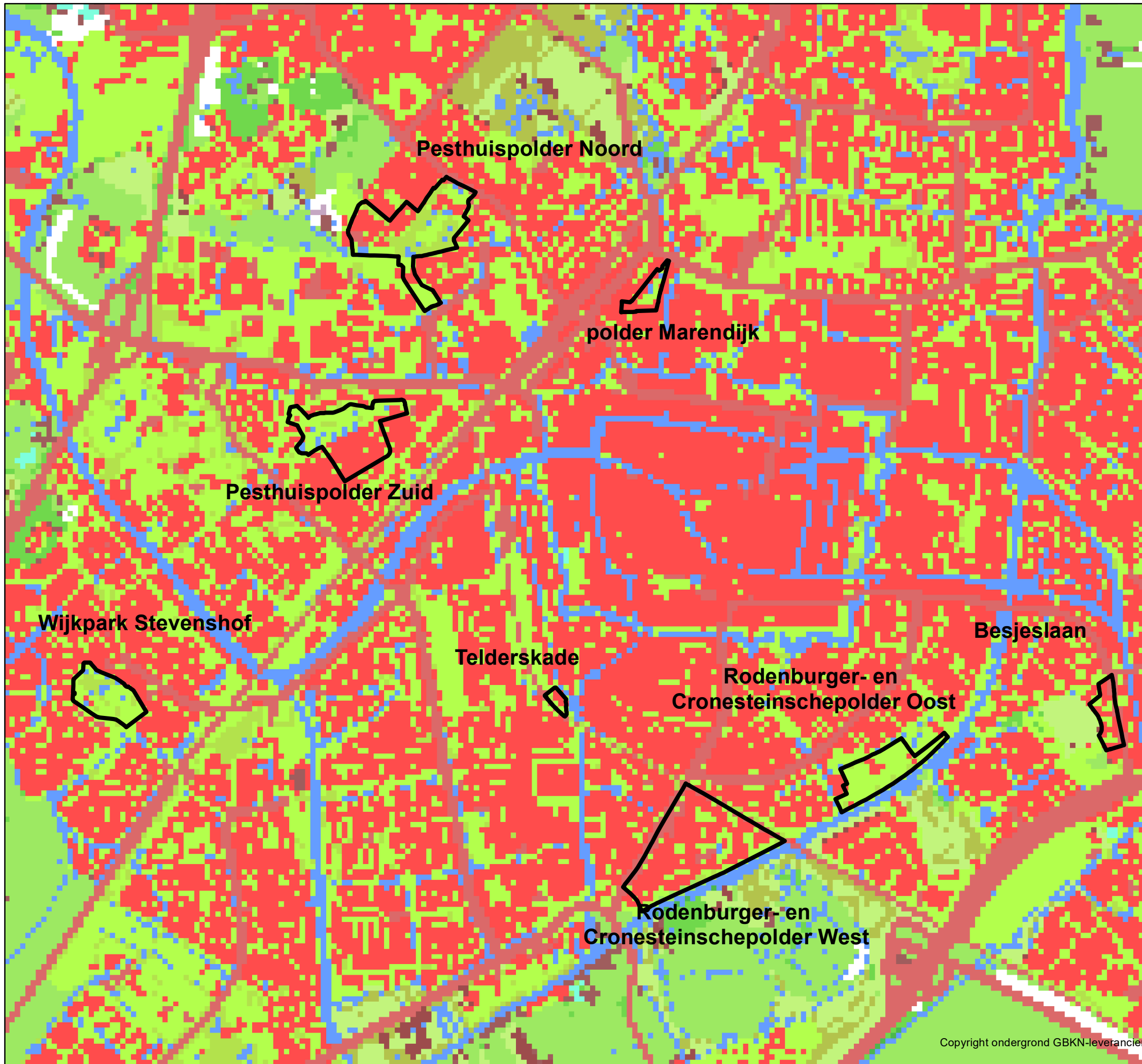
december 2020

Schaal: 1:18.273



Hoogheemraadschap van
Rijnland

Kaart 3: Landgebruik



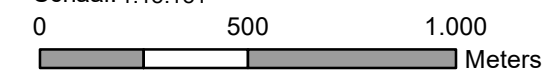
Legenda

	polder
	1 - agrarisch gras
	2 - mais
	3 - aardappelen
	4 - bieten
	5 - granen
	6 - overige gewassen
	8 - glastuinbouw
	9 - boomgaarden
	10 - bloembollen
	11 - loofbos
	12 - naaldbos
	16 - zoet water
	17 - zout water
	18 - bebouwing in primair bebouwd gebied
	19 - bebouwing in secundair bebouwd gebied
	20 - bos in primair bebouwd gebied
	22 - bos in secundair bebouwd gebied
	23 - gras in primair bebouwd gebied
	24 - kale grond in bebouwd gebied
	25 - hoofdwegen en spoorwegen
	26 - bebouwing in het buitengebied
	28 - gras in secundair bebouwd gebied

Peilbesluit 8 polders in Leiden

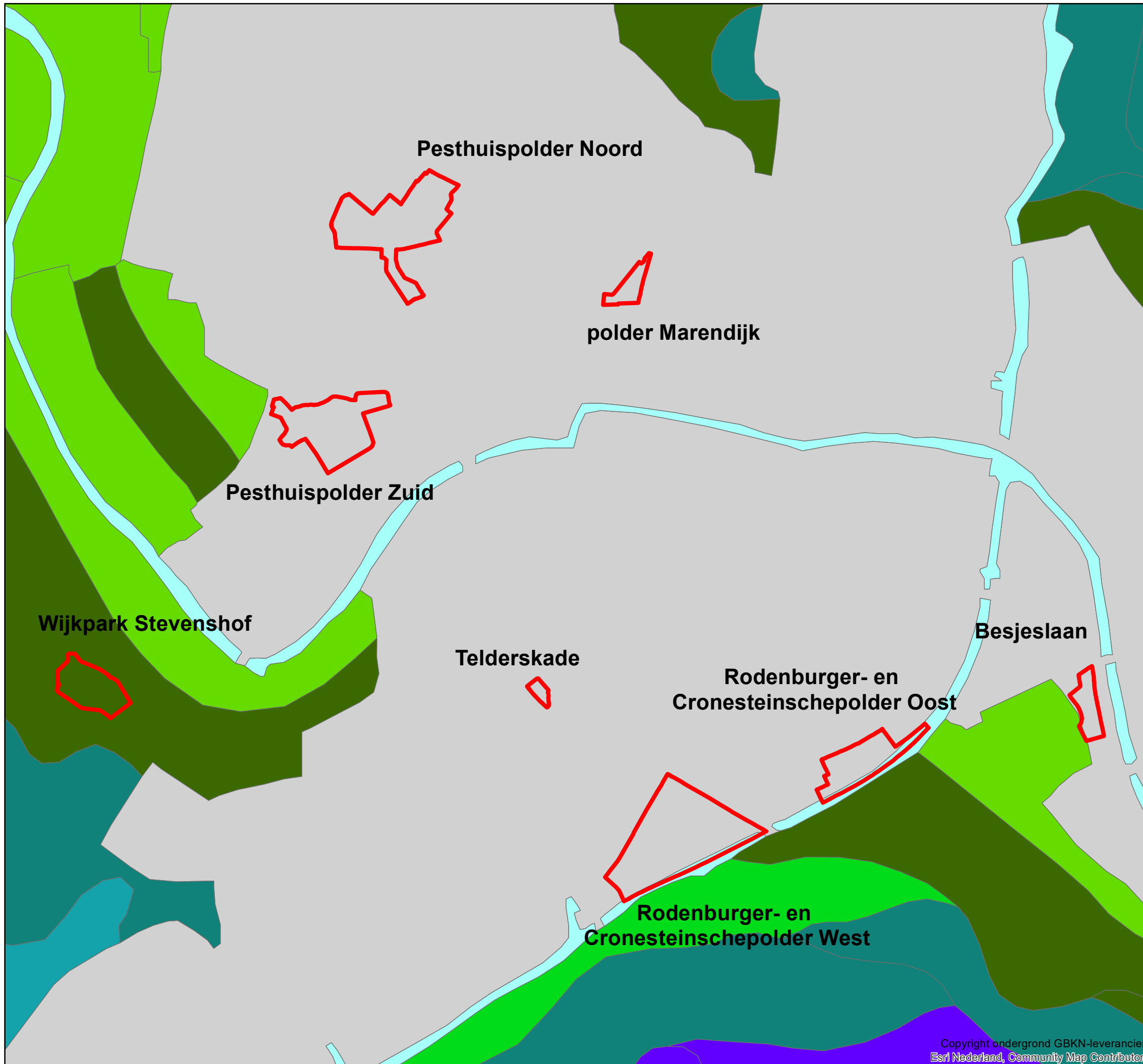
december 2020

Schaal: 1:18.181



Hoogheemraadschap van
Rijnland

Kaart 4: Bodemsoort



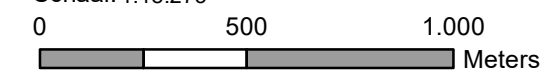
Legenda

- polder
- Enkeerdgronden in zwak lemig, fijn zand
- Homogene zavelgronden
- Homogene, lichte kleigronden
- Klei op grof zand
- Klei op zandgronden
- Kleigronden met een zware tussenlaag of ondergrond
- Kleigronden op veen
- Podzolgronden in grof zand
- Podzolgronden in leemarm, fijn zand
- Podzolgronden in zwak lemig, fijn zand
- Stedelijk gebied
- Stufzandgronden
- Veengronden en moerige gronden op ongerijpte klei
- Veengronden met een kleidek
- Veengronden met een kleidek en zand in de ondergrond
- Veengronden met een veraarde bovengrond
- Veengronden met een veraarde bovengrond en zand in de ondergrond
- Veengronden met een zanddek en zand in de ondergrond
- Water

Peilbesluit 8 polders in Leiden

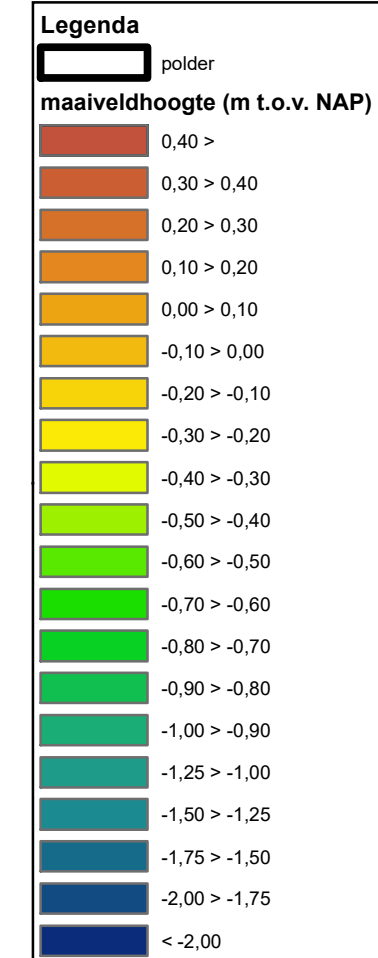
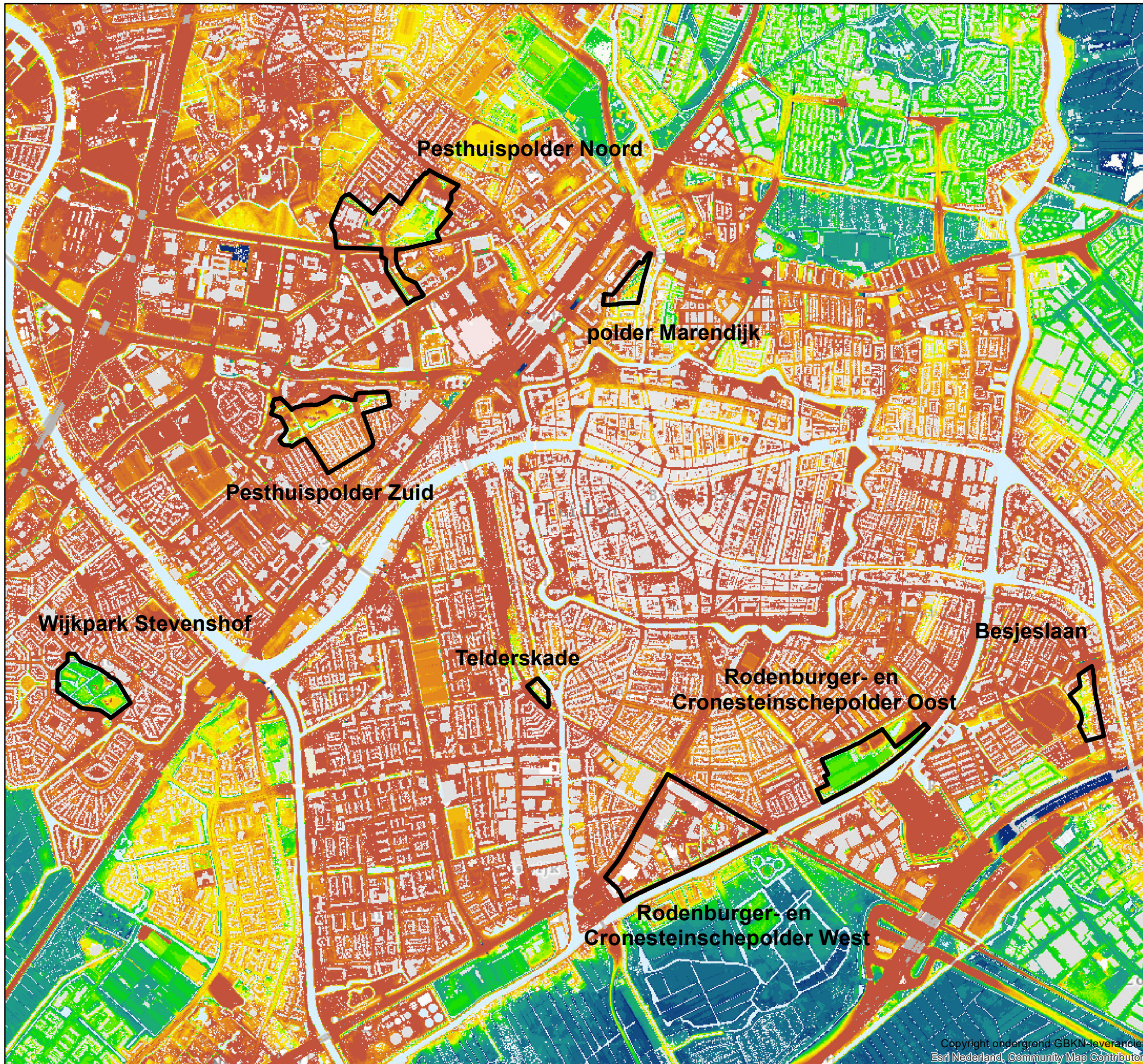
december 2020

Schaal: 1:18.273



Hoogheemraadschap van
Rijnland

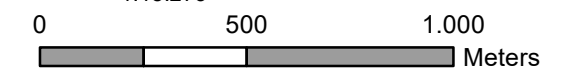
Kaart 5: Maaiveldhoogte



Peilbesluit 8 polders in Leiden

december 2020









Schaal: 1:18.273

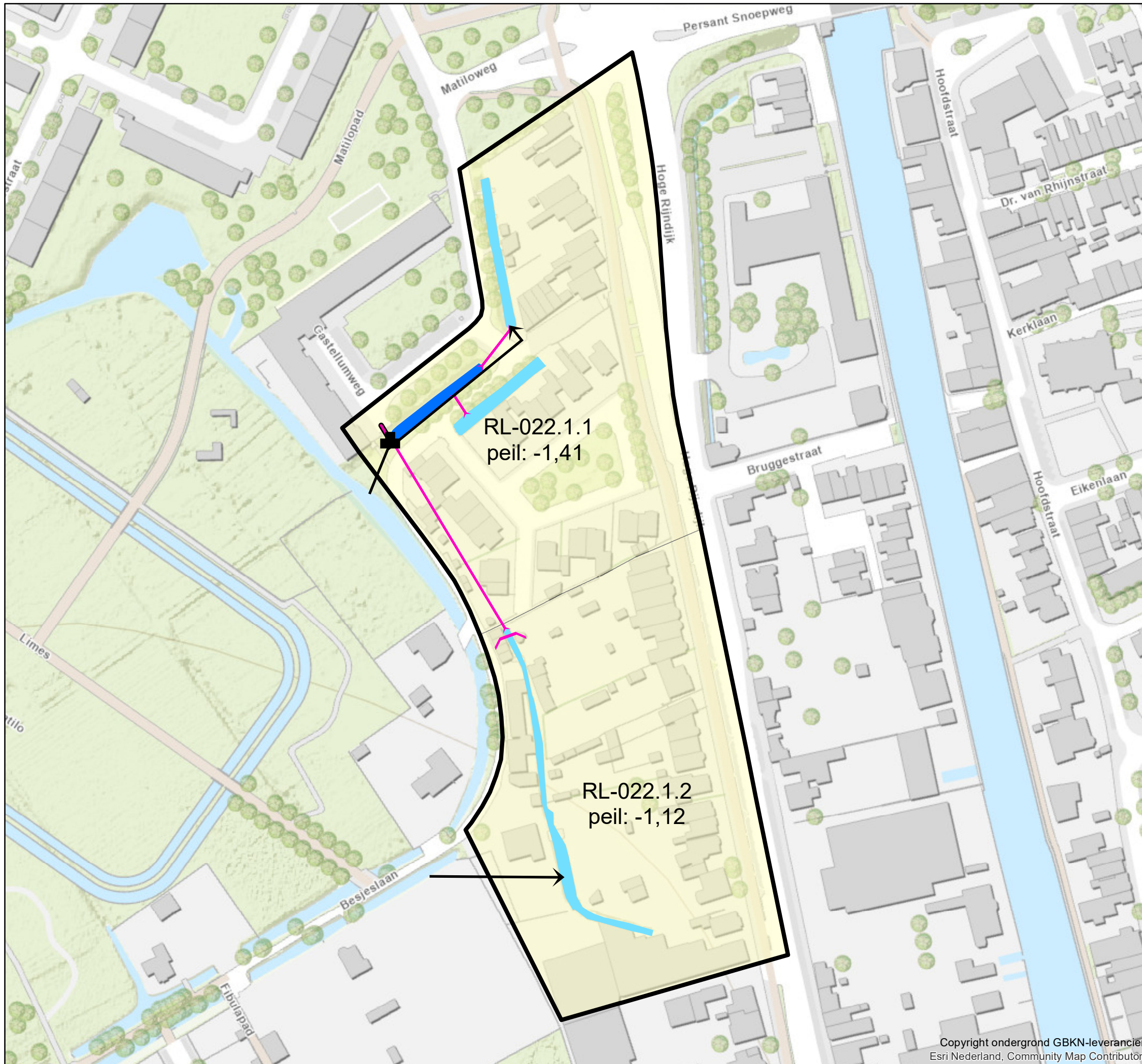


Hoogheemraadschap van
Rijnland

Kaart 6: Huidig watersysteem Besjeslaan

Legenda

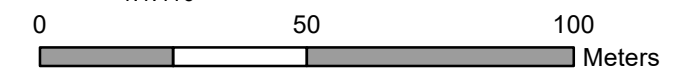
-  gemaal
-  stuw
-  duikers_LP
-  inlaat
-  leiding
-  overig oppervlaktewater
-  primair oppervlaktewater
-  peilvak



Peilbesluit 8 polders in Leiden

december 2020









Schaal: 1:1.416

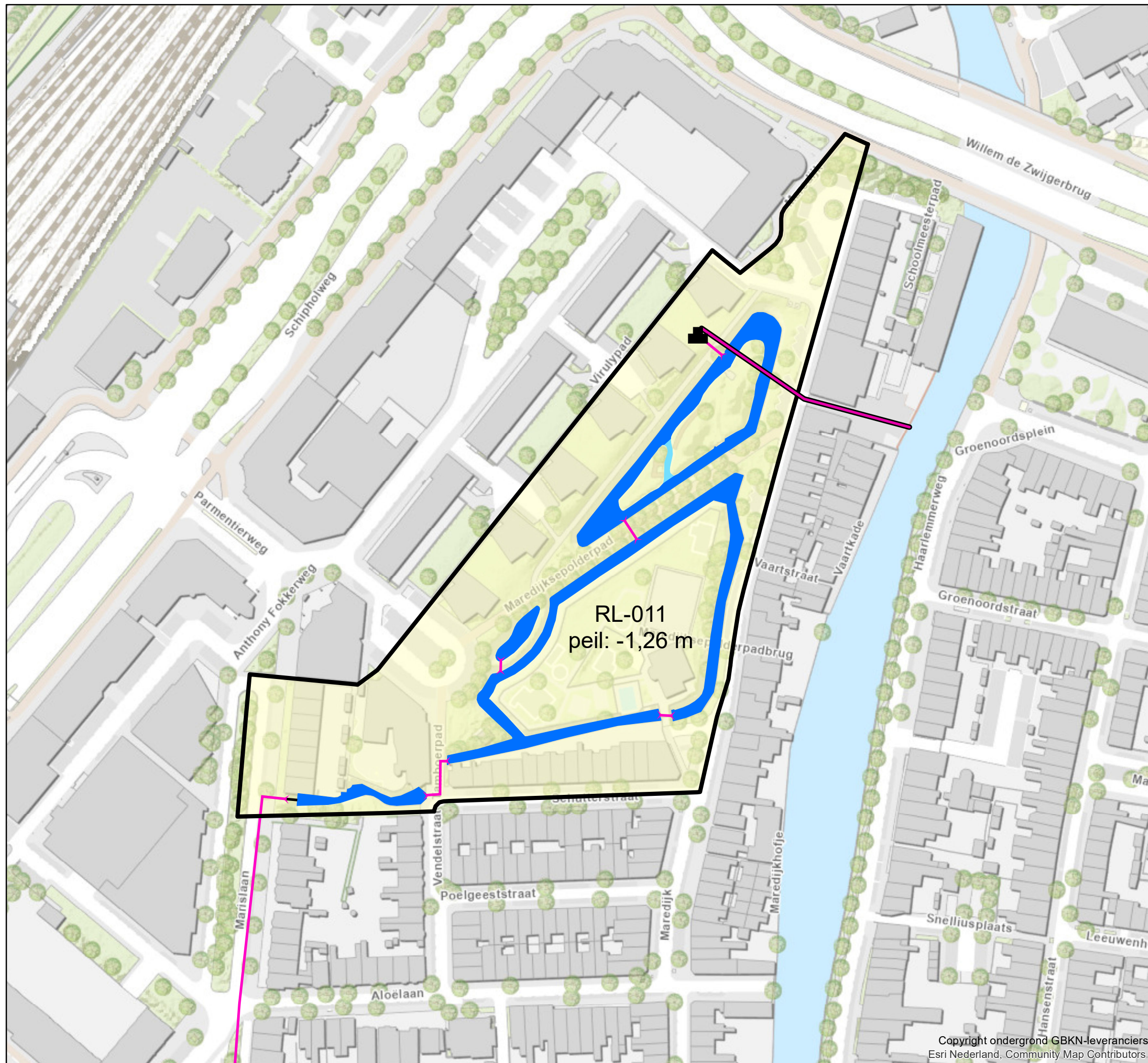


Hoogheemraadschap van
Rijnland

Kaart 6: Huidig watersysteem polder Marendijk

Legenda

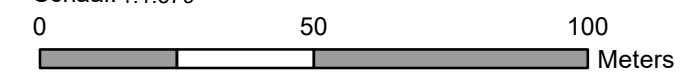
-  gemaal
-  duikers_LP
-  inlaat
-  leiding
-  overig oppervlaktewater
-  primair oppervlaktewater
-  peilvak
-  hoogwatervoorziening



Peilbesluit 8 polders in Leiden

december 2020











Schaal: 1:1.379

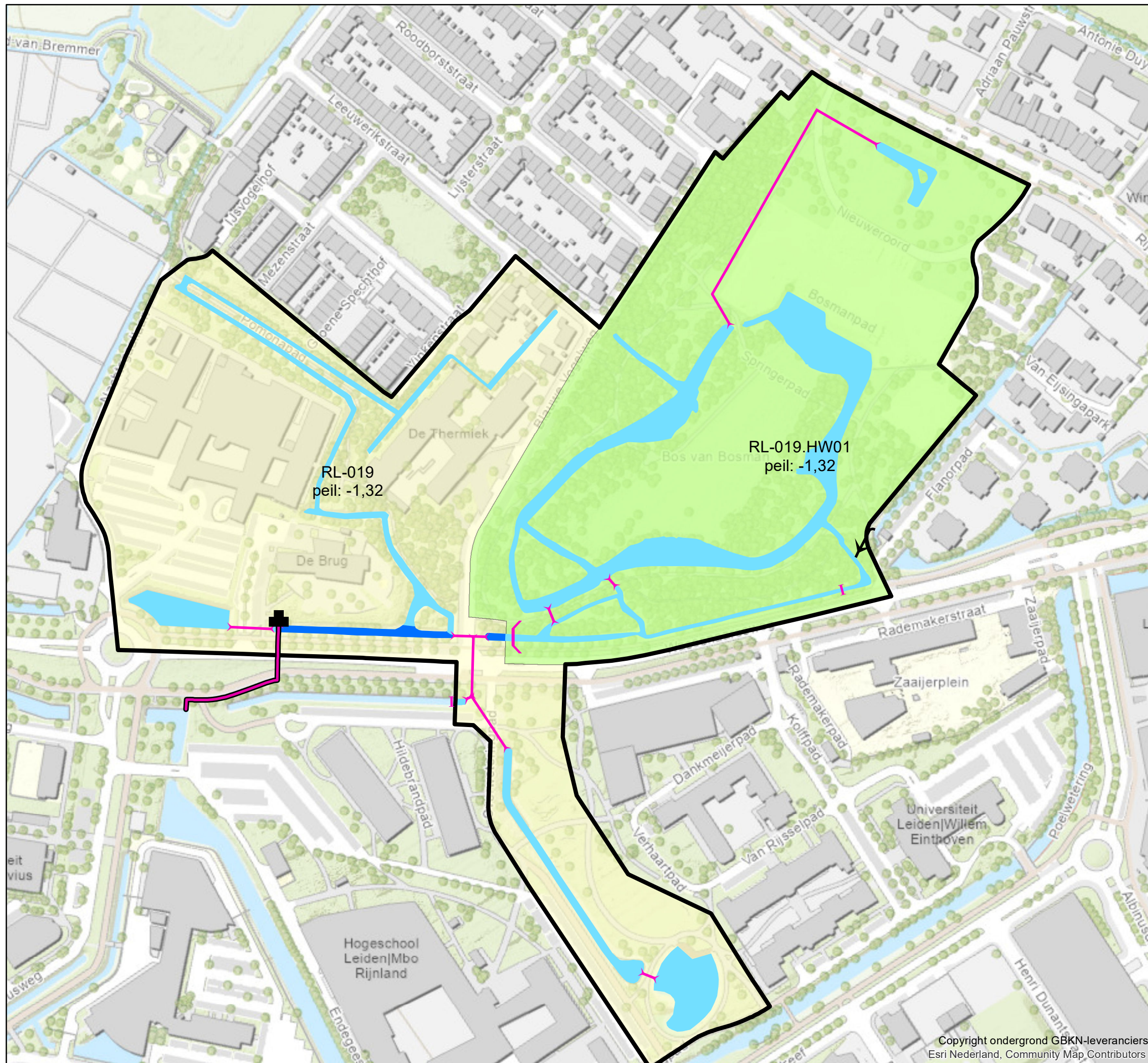


Copyright ondergrond GBKN-leveranciers
Esri Nederland, Community Map Contributors

Kaart 6: Huidig watersysteem Pesthuispolder Noord

Legenda

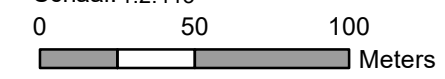
-  gemaal
-  stuw
-  duikers_LP
-  inlaat
-  dam
-  leiding
-  overig oppervlaktewater
-  primair oppervlaktewater
-  peilvak
-  hoogwatervoorziening



Peilbesluit 8 polders in Leiden

december 2020









Schaal: 1:2.443

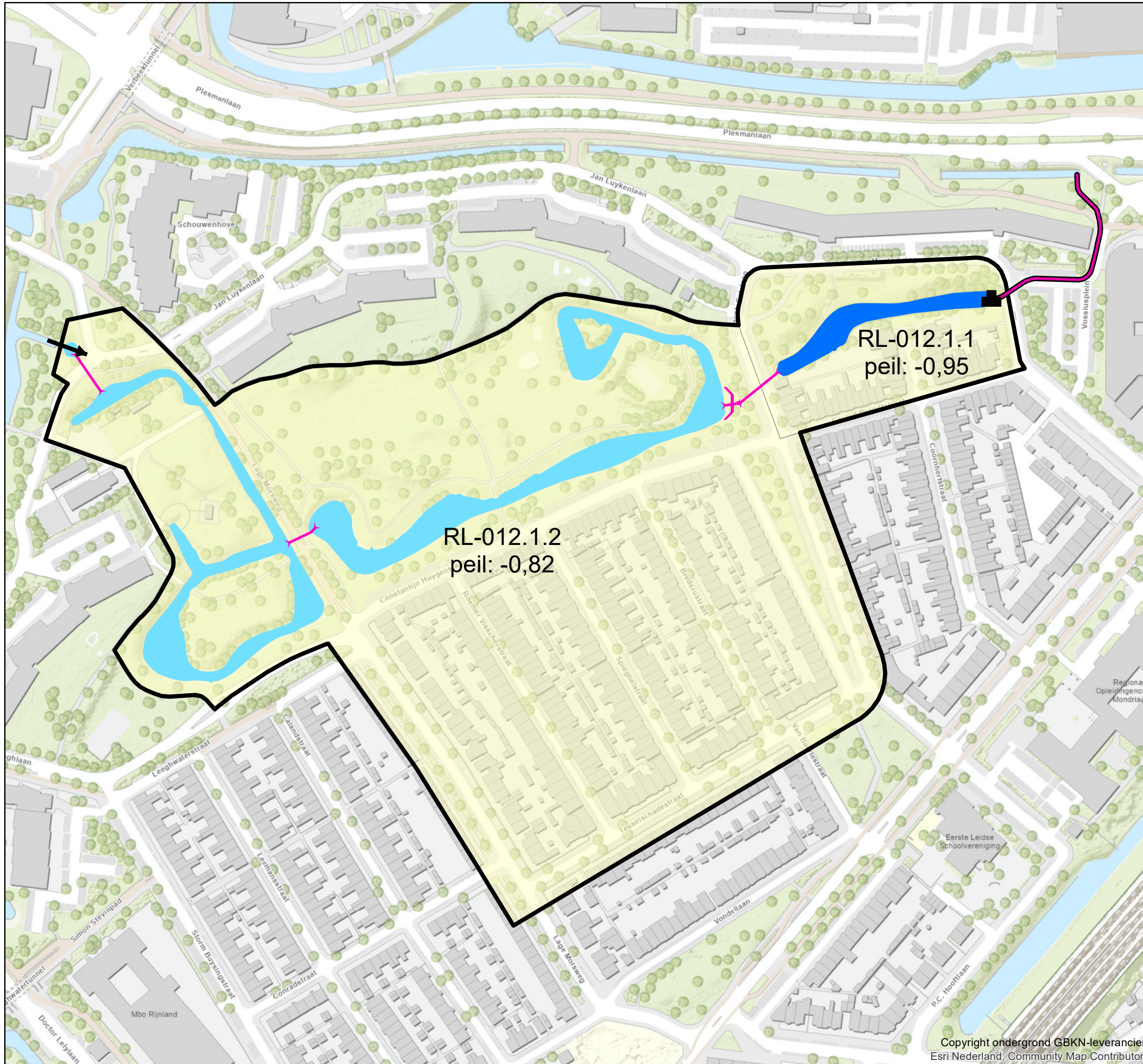


Hoogheemraadschap van
Rijnland

Kaart 6: Huidig watersysteem Pesthuispolder Zuid

Legenda

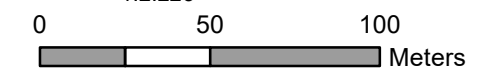
-  gemaal
-  stuw
-  duikers_LP
-  inlaat
-  leiding
-  overig oppervlaktewater
-  primair oppervlaktewater
-  peilvak



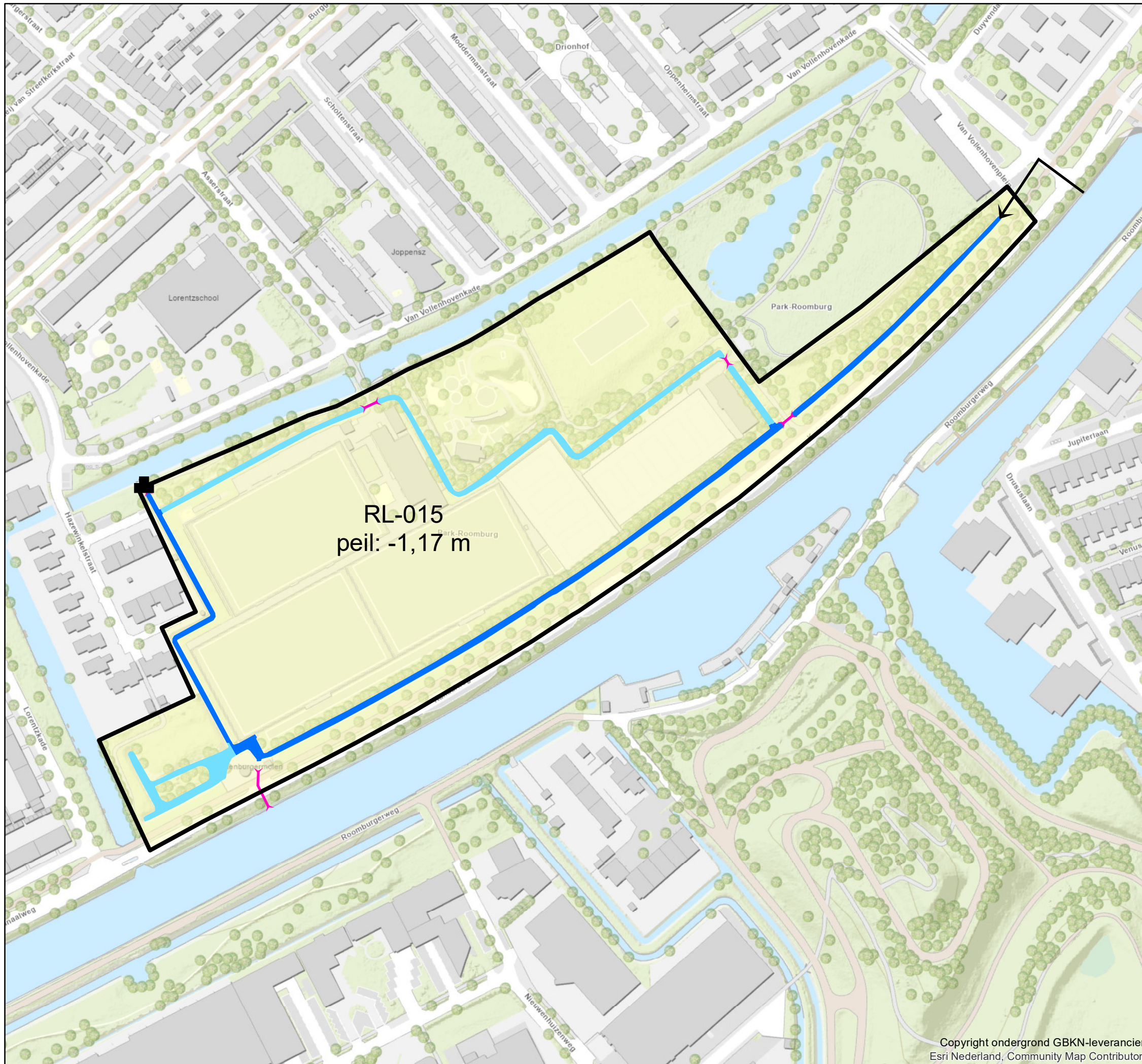
Peilbesluit 8 polders in Leiden

december 2020

Schaal: 1:2.223





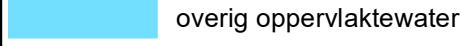
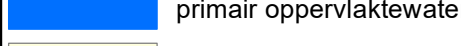



Hoogheemraadschap van
Rijnland



**Kaart 6:
Huidig watersysteem
Rodenburger en
Cronesteinschepolder Oost**

Legenda

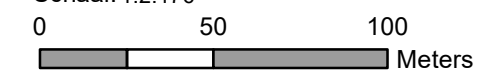
-  gemaal
-  duikers_LP
-  inlaat
-  leiding
-  overig oppervlaktewater
-  primair oppervlaktewater
-  peilvak

RL-015
peil: -1,17 m

Peilbesluit 8 polders in Leiden

december 2020

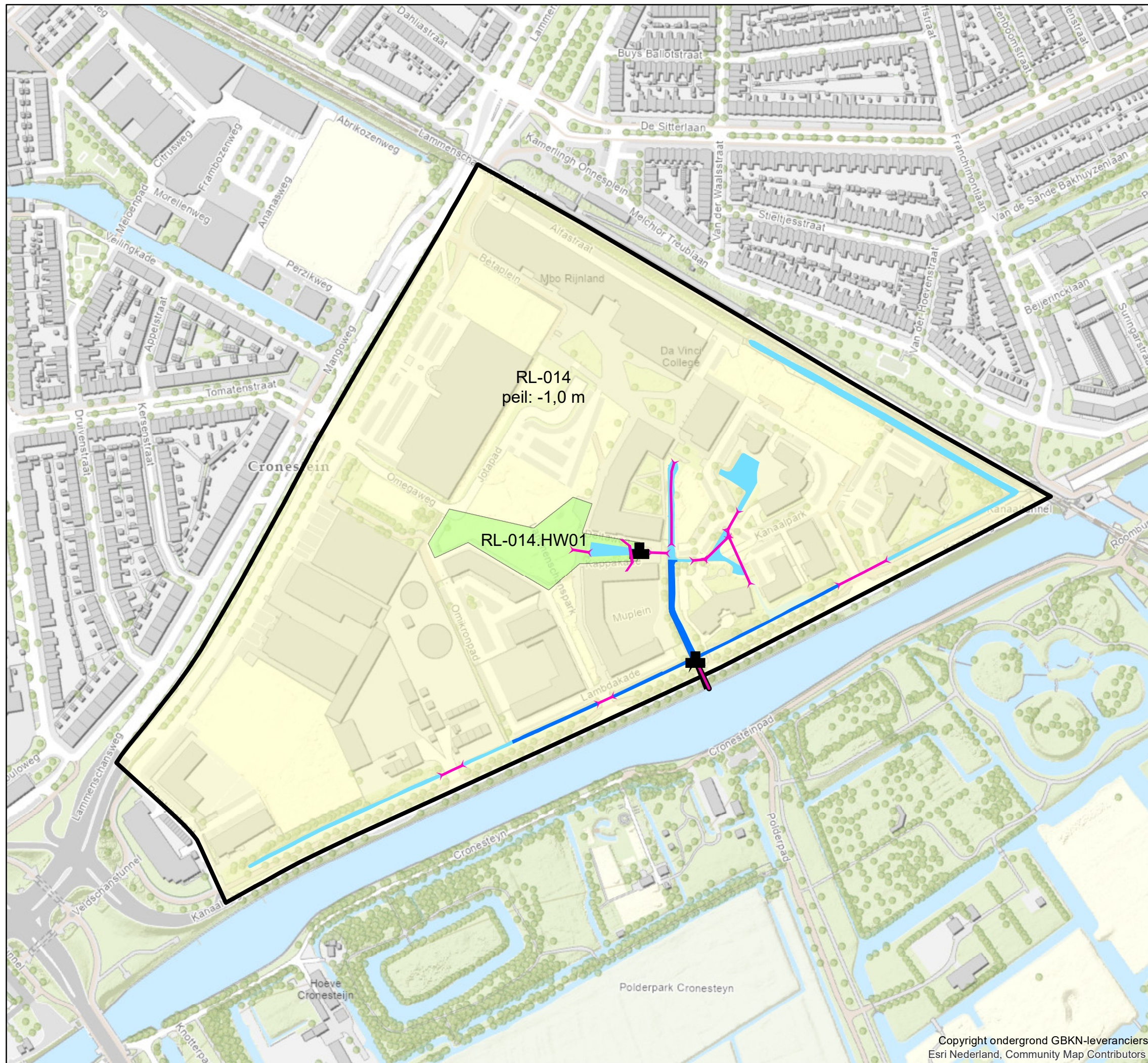
Schaal: 1:2.176












Hoogheemraadschap van
Rijnland

Copyright ondergrond GBKN-leveranciers
Esri Nederland, Community Map Contributors

Kaart 6: Huidig watersysteem Rodenburger en Cronesteinschepolder West




Legenda

-  gemaal
-  stuw
-  duikers_LP
-  inlaat
-  leiding
-  overig oppervlaktewater
-  primair oppervlaktewater
-  peilvak
-  hoogwatervoorziening

Peilbesluit 8 polders in Leiden

december 2020







Schaal: 1:3.140



Hoogheemraadschap van
Rijnland

Kaart 6: Huidig watersysteem Telderskade

Legenda

-  gemaal
-  duikers_LP
-  leiding
-  overig oppervlaktewater
-  primair oppervlaktewater
-  peilvak



Peilbesluit 8 polders in Leiden






december 2020
Schaal: 1:1.849
0 50 100
Meters

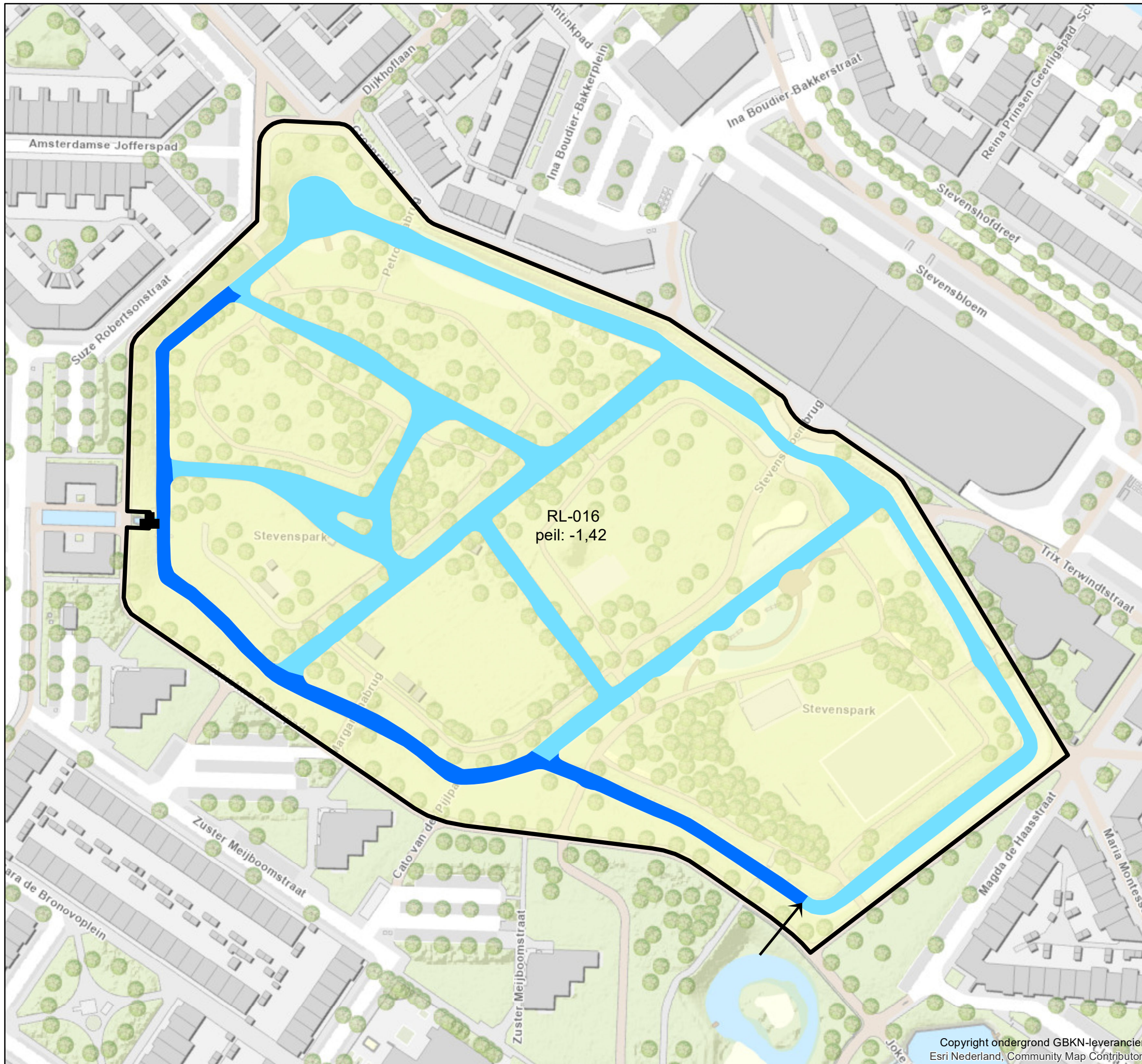


Copyright ondergrond GBKN-leveranciers
Esri Nederland, Community Map Contributors

Kaart 6: Huidig watersysteem Wijkpark Stevenshof

Legenda

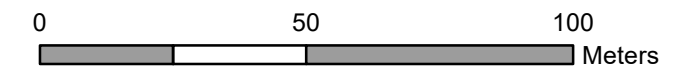
-  gemaal
-  inlaat
-  overig oppervlaktewater
-  primair oppervlaktewater
-  peilvak



Peilbesluit 8 polders in Leiden

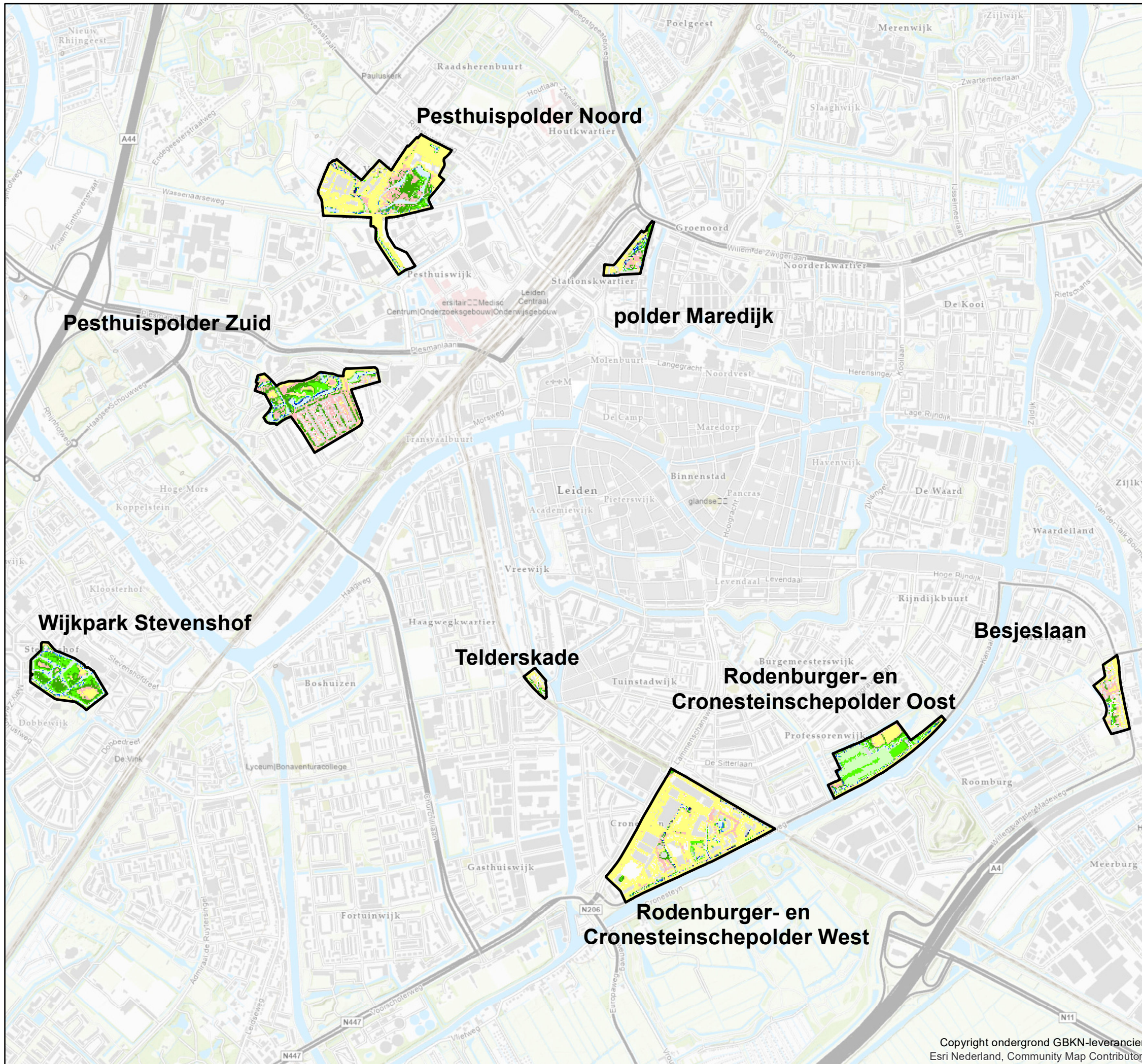
december 2020

Schaal: 1:1.418



Hoogheemraadschap van
Rijnland

Kaart 7: Huidige drooglegging



Legenda

polder
drooglegging
 < 0,2 m
 0,2 - 0,4 m
 0,4 - 0,6 m
 0,6 - 0,8 m
 0,8 - 1 m
 1 - 1,2 m
 > 1,2 m

Peilbesluit 8 polders in Leiden

december 2020
 Schaal: 1:17.381
 0 500 1.000
 Meters

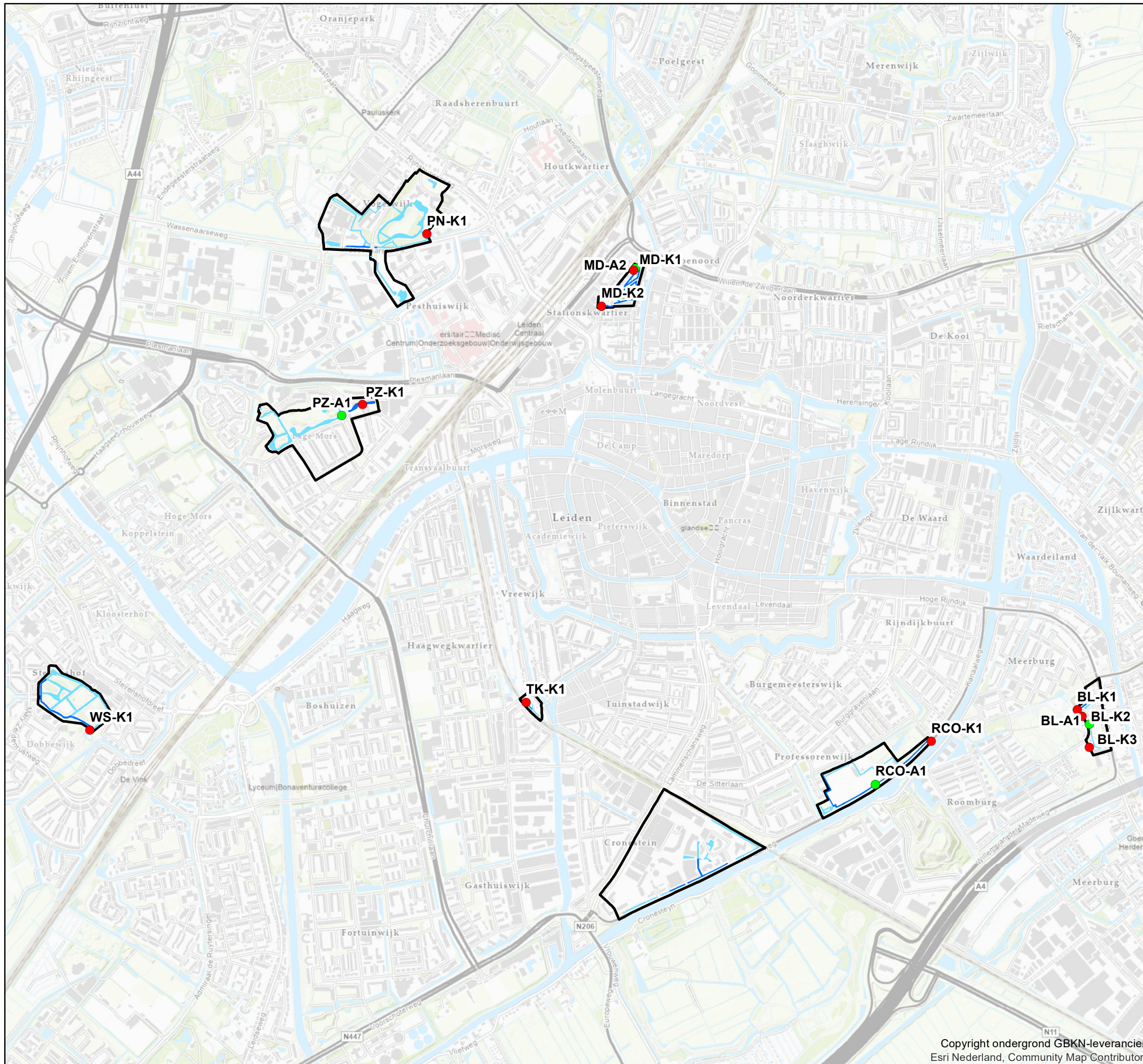


Copyright ondergrond GBKN-leveranciers
 Esri Nederland, Community Map Contributors

Kaart 8: Knelpunten en aandachtspunten

Legenda

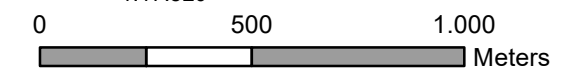
- knelpunt
- aandachtspunt
- ▭ polder



Peilbesluit 8 polders in Leiden

december 2020






Schaal: 1:17.820

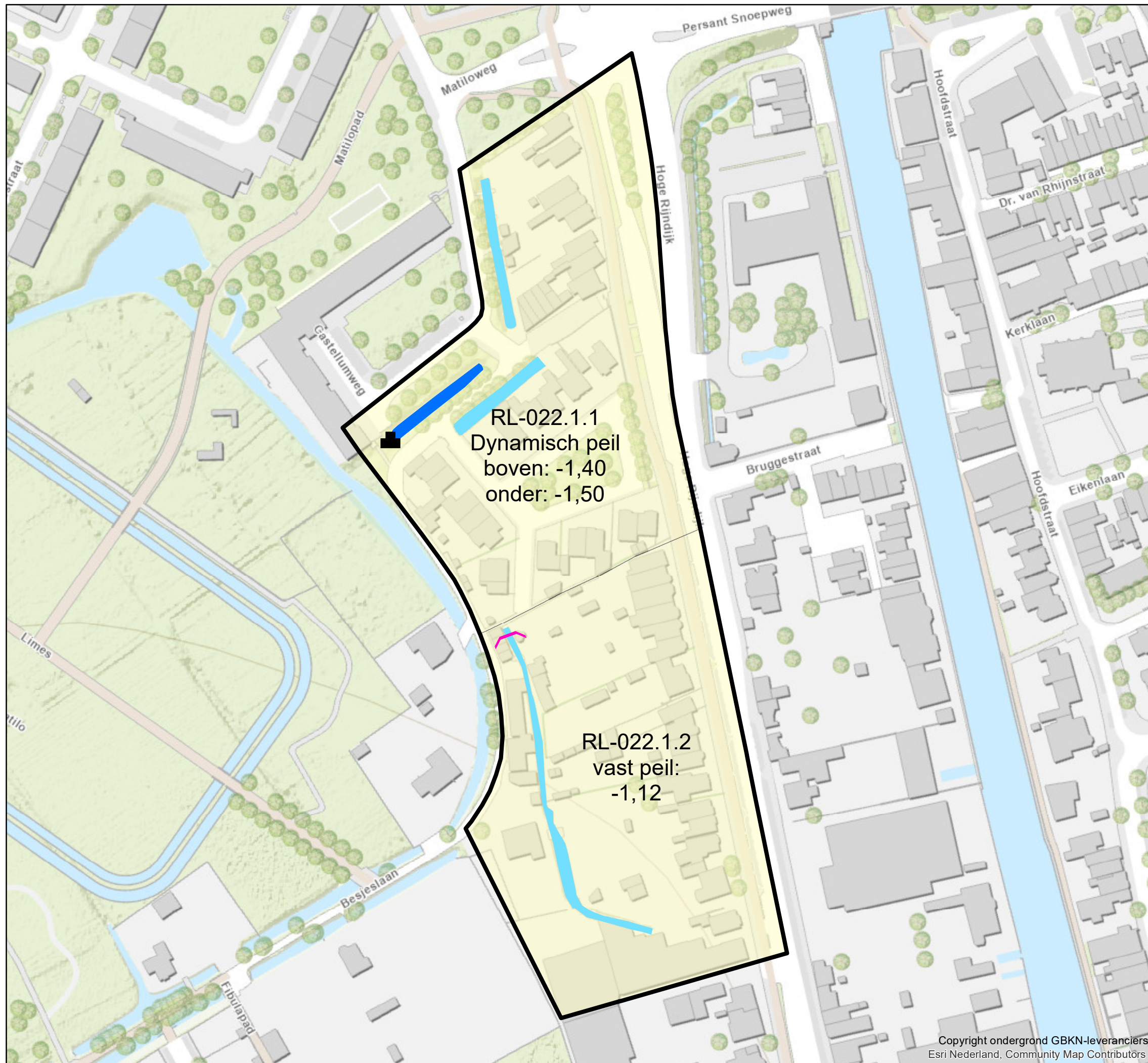


Hoogheemraadschap van
Rijnland

Kaart 9: Peilvoorstel Besjeslaan

Legenda


-  gemaal
-  stuw
-  overig oppervlaktewater
-  primair oppervlaktewater
-  peilvak



RL-022.1.1
Dynamisch peil
boven: -1,40
onder: -1,50

RL-022.1.2
vast peil:
-1,12

Maart 2021
Schaal: 1:1.416







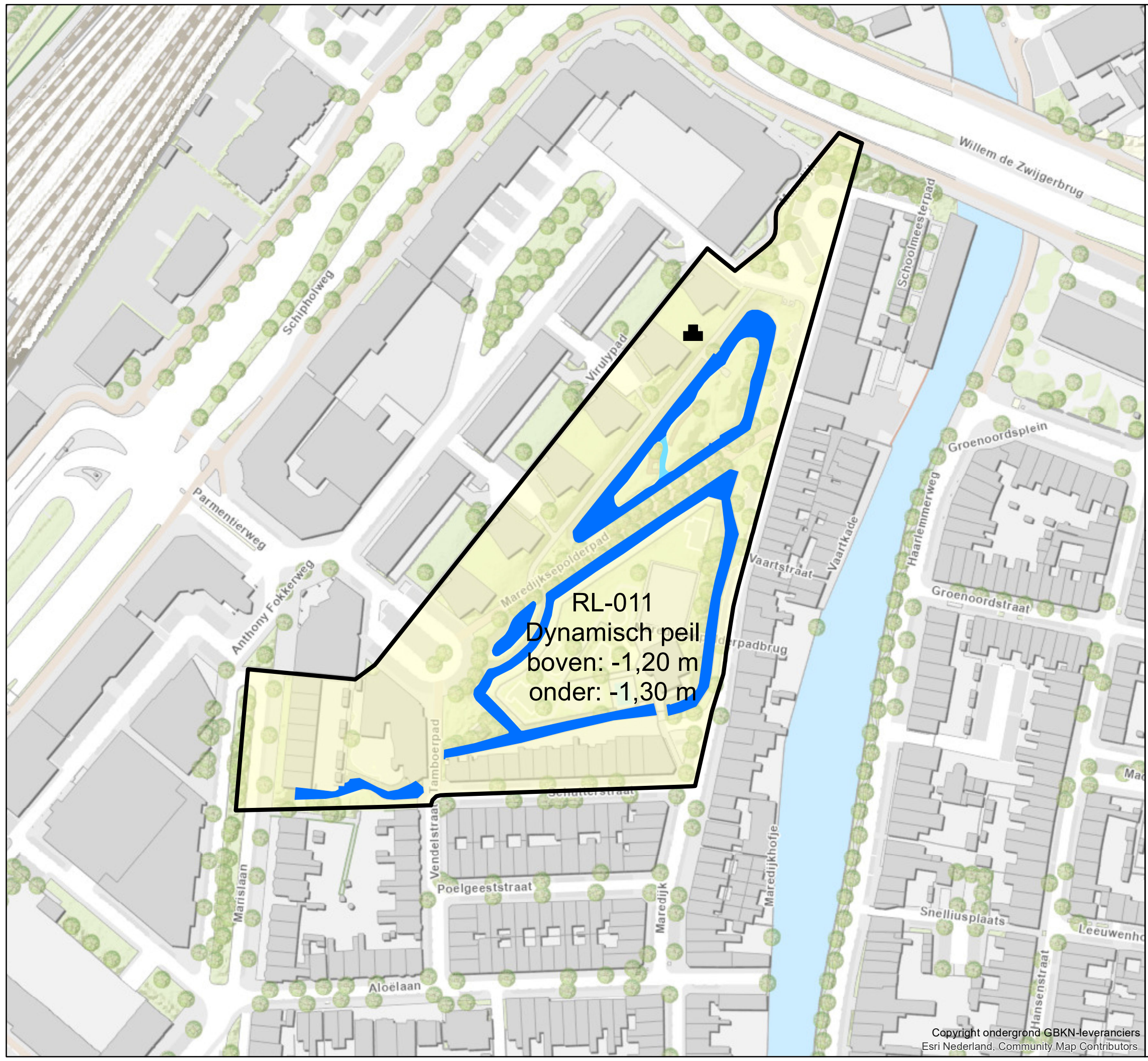
0 50 100 Meters



Kaart 9: Peilvoorstel polder Marendijk

Legenda

-  gemaal
-  overig oppervlaktewater
-  primair oppervlaktewater
-  peilvak



RL-011
Dynamisch peil
boven: -1,20 m
onder: -1,30 m





Juli 2021
Schaal: 1:1.379
0 50 100 Meters

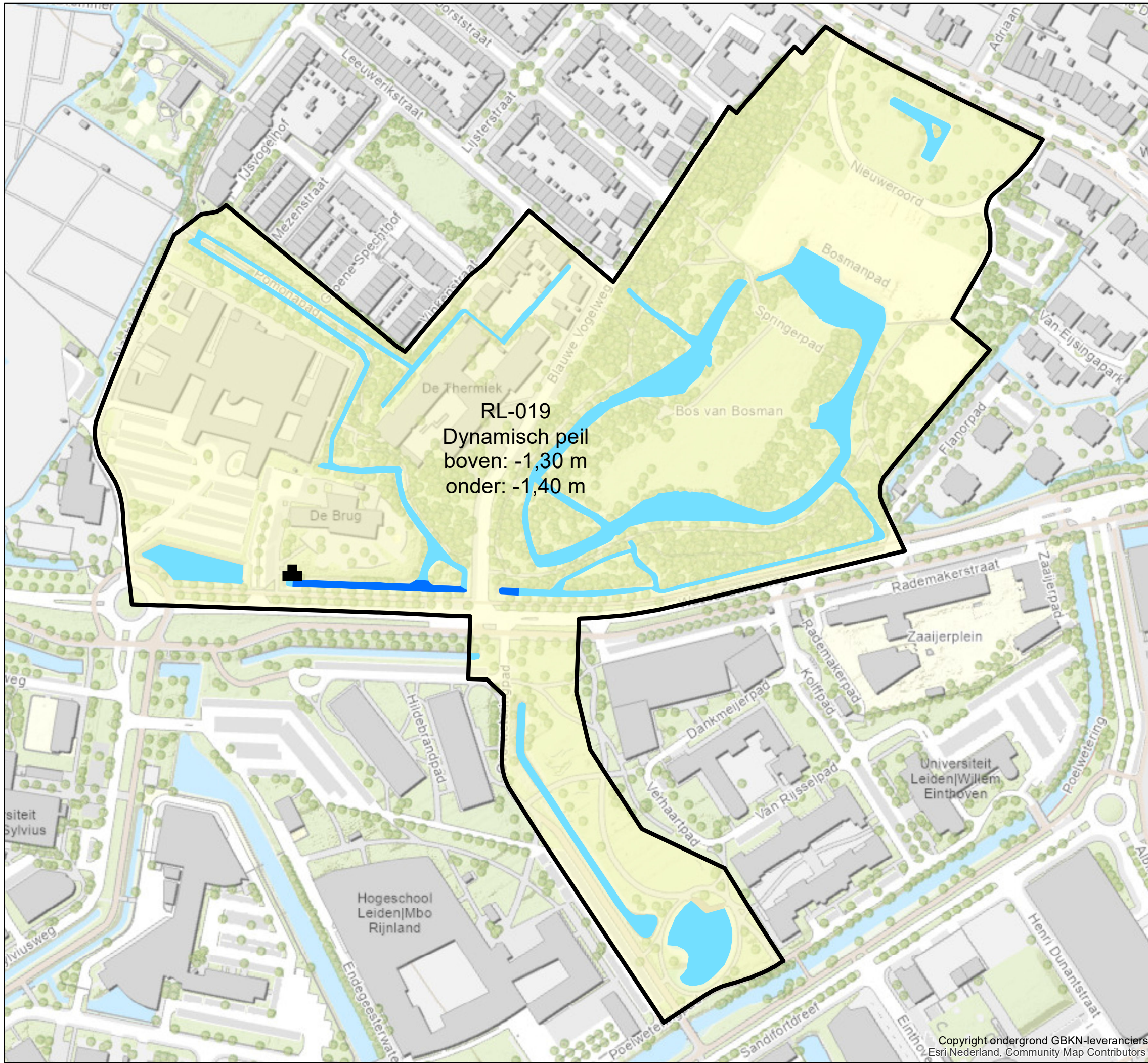


Copyright ondergrond GBKN-leveranciers
Esri Nederland, Community Map Contributors

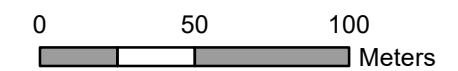
Kaart 9: Peilvoorstel Pesthuispolder Noord

Legenda

-  gemaal
-  overig oppervlaktewater
-  primair oppervlaktewater
-  peilvak








Maart 2021
Schaal: 1:2.443

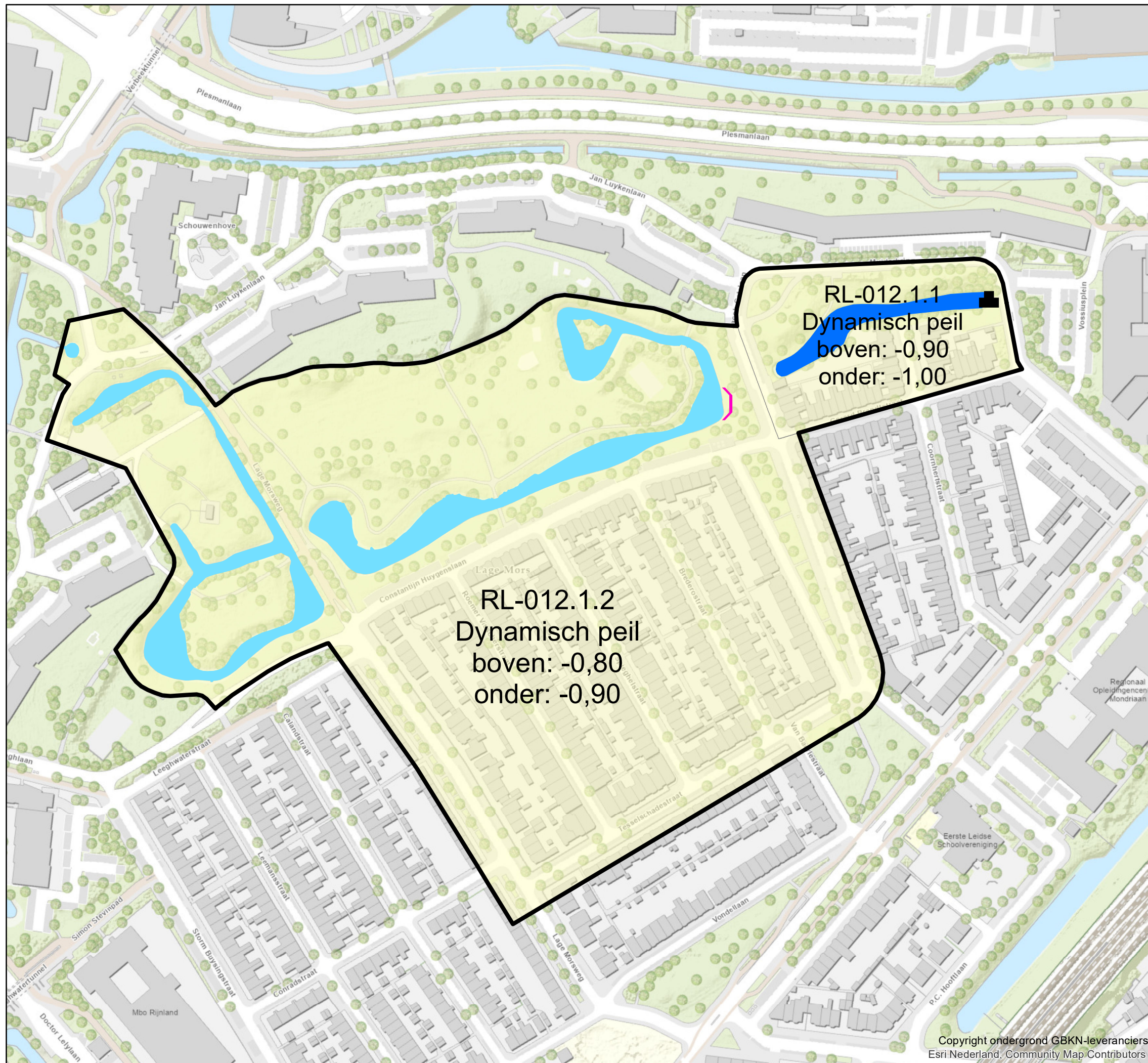


Hoogheemraadschap van
Rijnland

**Kaart 9:
Peilvoorstel
Pesthuispolder Zuid**

Legenda

-  gemaal
-  stuw
-  overig oppervlaktewater
-  primair oppervlaktewater
-  peilvak



RL-012.1.1
Dynamisch peil
boven: -0,90
onder: -1,00

RL-012.1.2
Dynamisch peil
boven: -0,80
onder: -0,90





Maart 2021
Schaal: 1:2.223
0 50 100
Meters

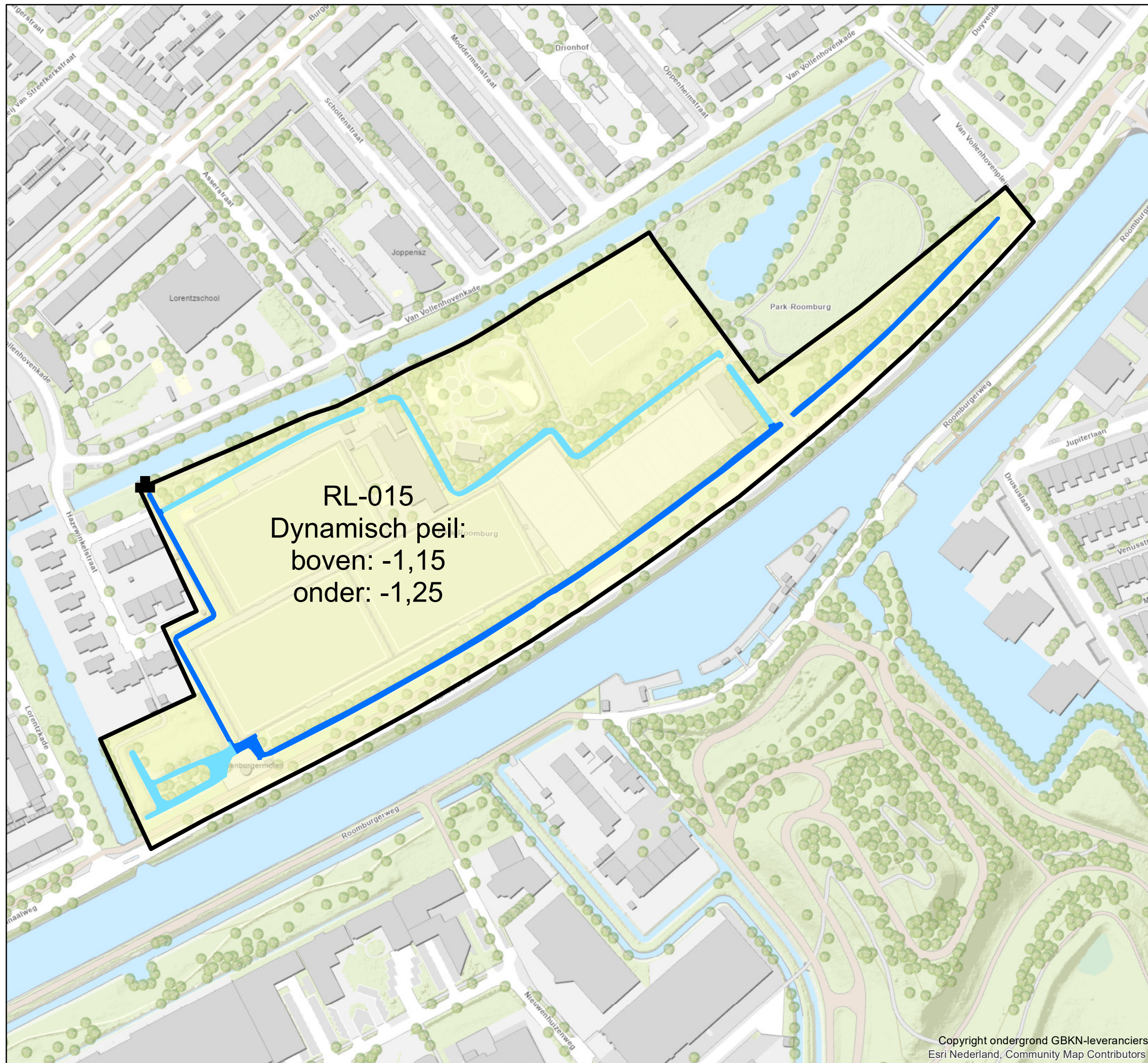


Copyright ondergrond GBKN-leveranciers
Esri Nederland, Community Map Contributors

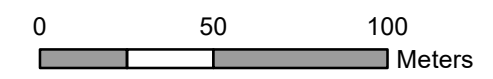
Kaart 9: Peilvoorstel Rodenburger en Cronsteinschepolder Oost

Legenda

-  gemaal
-  overig oppervlaktewater
-  primair oppervlaktewater
-  peilvak



Maart 2021
Schaal: 1:2.176







Hoogheemraadschap van
Rijnland

Copyright ondergrond GBKN-leveranciers
Esri Nederland, Community Map Contributors

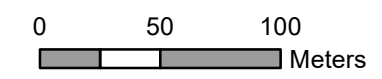
Kaart 9: Peilvoorstel Rodenburger en Cronsteinschepolder West

Legenda

-  gemaal
-  overig oppervlaktewater
-  primair oppervlaktewater
-  peilvak

RL-014
Dynamisch peil:
boven: -1,0
onder: -1,1

Maart 2021
Schaal: 1:3.140







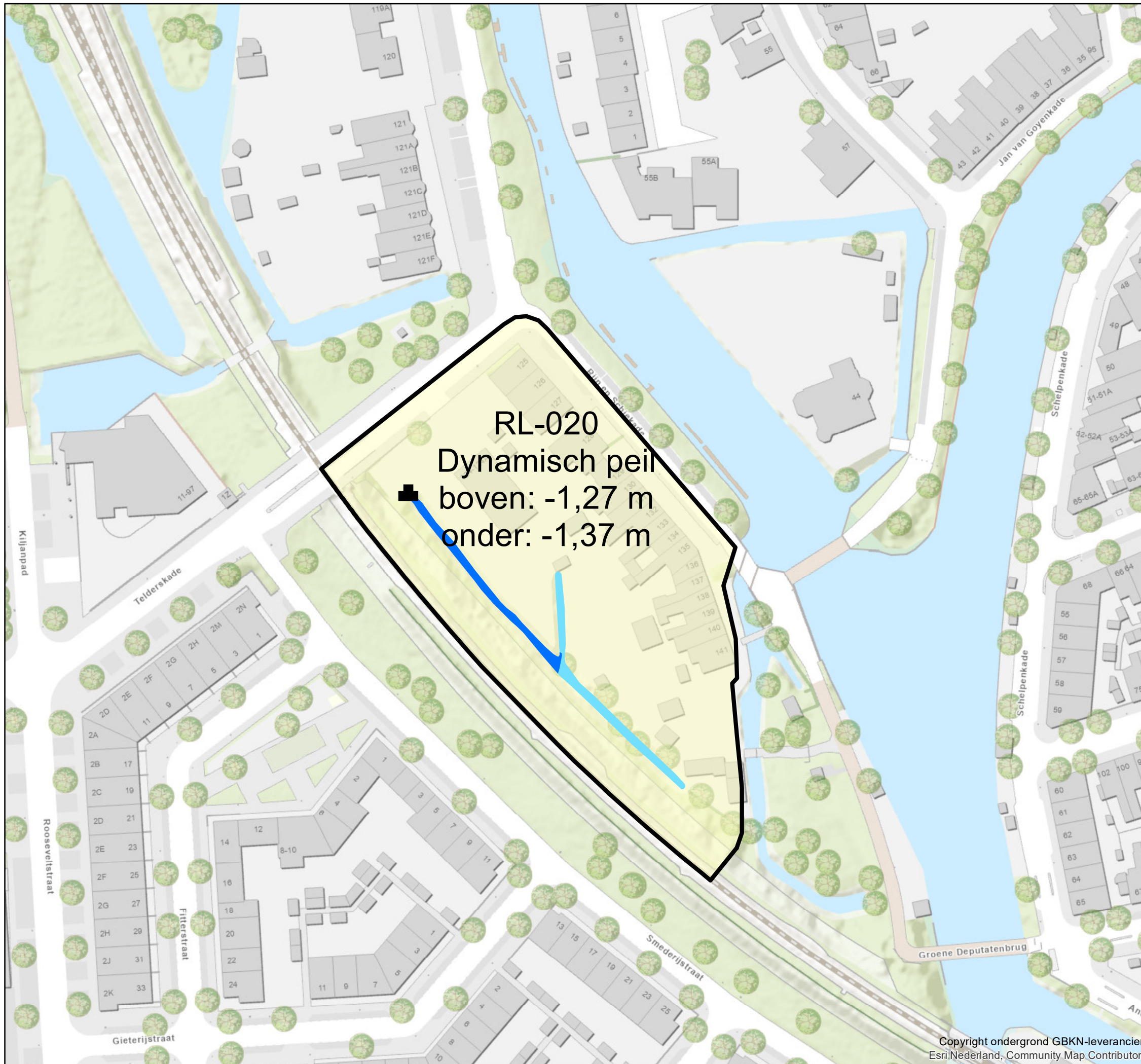
Hoogheemraadschap van
Rijnland

Copyright ondergrond GBKN-leveranciers
Esri Nederland, Community Map Contributors

Kaart 9: Peilvoorstel Telderskade

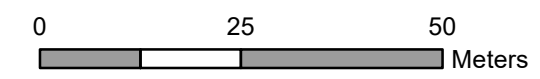
Legenda

-  gemaal
-  overig oppervlaktewater
-  primair oppervlaktewater
-  peilvak

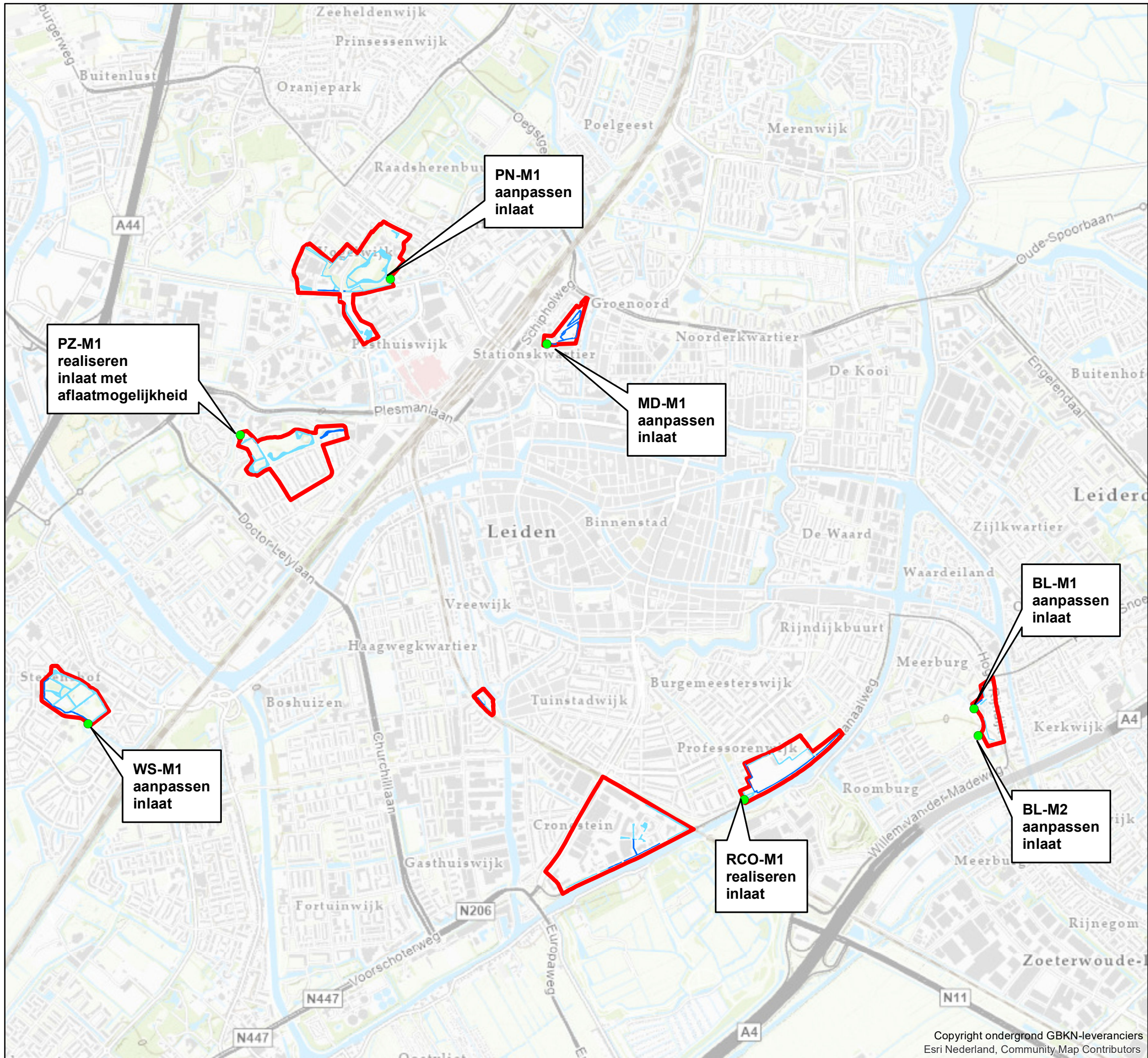


RL-020
Dynamisch peil
■ boven: -1,27 m
onder: -1,37 m

Maart 2021
Schaal: 1:939



Copyright ondergrond GBKN-leveranciers
Esri Nederland, Community Map Contributors



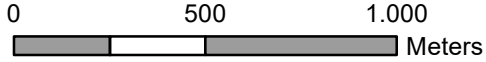
**Kaart 10:
Maatregelen**

Legenda
 polder

Peilbesluit 8 polders in Leiden

december 2020

Schaal: 1:19.732



Hoogheemraadschap van
Rijnland

Copyright ondergrond GBKN-leveranciers
Esri Nederland, Community Map Contributors